











































**Légende :**

	Réseau AEP existant
	Réseau télécom (hors opération)
	Réseau HTA (hors opération)
	Réseau AEP projeté
	Réseau AENonPotable (forage) projeté
	Réseau Gaz projeté
	Réseau Télécom projeté
	Réseau courants faibles projeté
	Réseau électrique projeté
	Fourreaux projetés
	Réseau Eau Pluviales projeté
	Regard de visite / grille E.P
	Réseau Eau Pluviales scellées
	Regard de visite / grille E.P scellées
	Réseau Eau Usées
	Regard de visite / grille E.usées
	Réseau Eau Usées Bâtiments
	Voile Lourde PL enrobé
	Stationnement VL enrobé
	Circulations en concassé
	Dallage béton
	Trottoir filot en béton
	Voile Lourde PL en concassé ( extérieur du site)
	Voile Lourde PL en enrobé ( extérieur du site)
	Bordure béton type T4
	Bordure béton type T2
	Bordure béton type A2
	Marquage au sol
	Logo place handicapé
	Closure treillis soudé hauteur 2,00m
	Closure treillis soudé hauteur 1,50m
	Portail coulissant manuel
	Portail double vantail manuel
	Portillon manuel

**Légende :**

	EFFLUENT
	EFFLUENT RESEAU ENTERRE
	BIOGAZ
	BIOGAZ RESEAU ENTERRE
	EAU CHAUDE
	EAU CHAUDE RESEAU ENTERRE

## ANNEXE 2

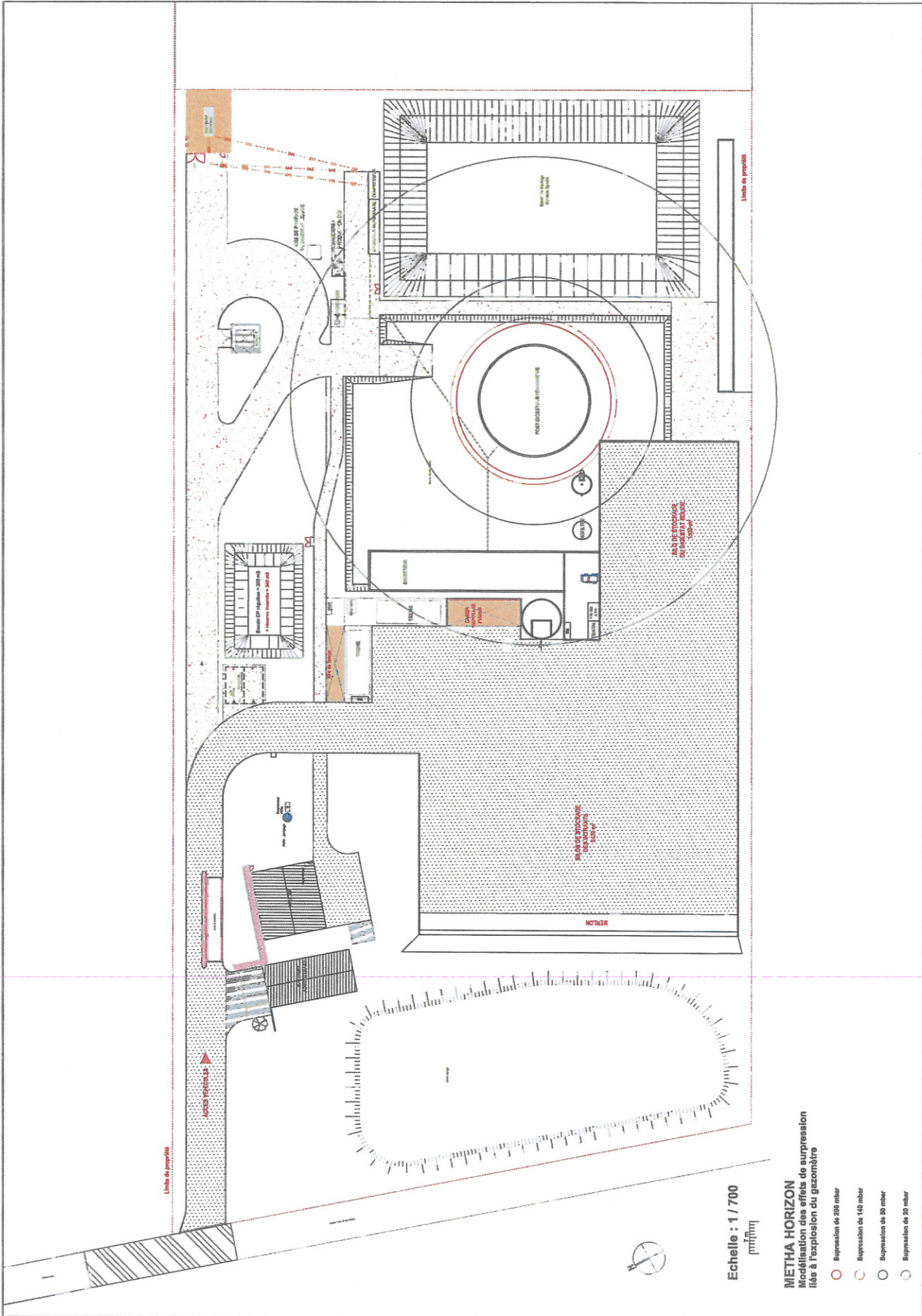
### références techniques et organisationnelles pour l'aménagement et l'exploitation de l'installation

Installations	Recommandations	
Mesures générale de sécurité	<p>Formation et information du personnel sur les différents risques liés à la mise en œuvre des installations.</p> <p>Interdire de pénétrer dans les installations pour le personnel sans autorisation (protéger contre tout accès non autorisé).</p> <p>Elaboration d'un plan de maintenance préventive des canalisations, des soupapes, du mélangeur, des détecteurs et de tout autre équipement important pour la sécurité.</p> <p>Évaluation de l'étanchéité du digesteur et des canalisations de biogaz avant la première utilisation.</p> <p>Vérification des distances de sécurité pour l'implantation des bâtiments.</p> <p>Vérification que les distances d'implantation du digesteur sont au-delà des limites d'épandage près des zones sensibles, sinon installation d'une rétention pour les capacités.</p> <p>Interdiction de l'usage de matériaux subissant la corrosion de la part des produits soufrés.</p> <p>Découplage des réseaux de biogaz et de substrat : installer des vannes en amont et en aval de chaque capacité afin de pouvoir isoler celles-ci.</p> <p>Vérifier que les distances de sécurité soient respectées.</p> <p>Utilisation d'une torchère pour limiter les dégagements dans l'atmosphère.</p>	
Prévention des explosions d'ATEX pour l'ensemble du site	<p>Réalisation d'un classement en zone.</p> <p>Signalisation des zones ATEX.</p> <p>Usage de canalisations soudées.</p> <p>Usage d'une ventilation naturelle ou forcée de tous les espaces confinés susceptibles de contenir du biogaz.</p> <p>Usage de détecteurs de méthane dans les zones confinées.</p> <p>Interdictions aux canalisations non soudées véhiculant du biogaz de passer à l'intérieur des bâtiments.</p> <p>Mise en place de procédures relatives aux autorisations de travail (permis feu et intervention des entreprises extérieures notamment).</p> <p>Usage de limiteurs de débit en amont du local de combustion.</p> <p>Prévention des sources d'inflammation :</p> <p>Interdiction de fumer.</p> <p>Mise en place de matériel certifié ATEX dans les zones identifiées.</p> <p>Mise à la terre des équipements et vérification de la continuité électrique.</p> <p>Protection des installations contre la foudre.</p> <p>Limitation de la circulation des personnes à l'intérieur des zones ATEX.</p> <p>Formation du personnel au risque d'explosion.</p> <p>Mise en place de vannes de sécurité dans les canalisations en amont des parties d'installation destinées à la production, au stockage et au traitement du biogaz.</p>	

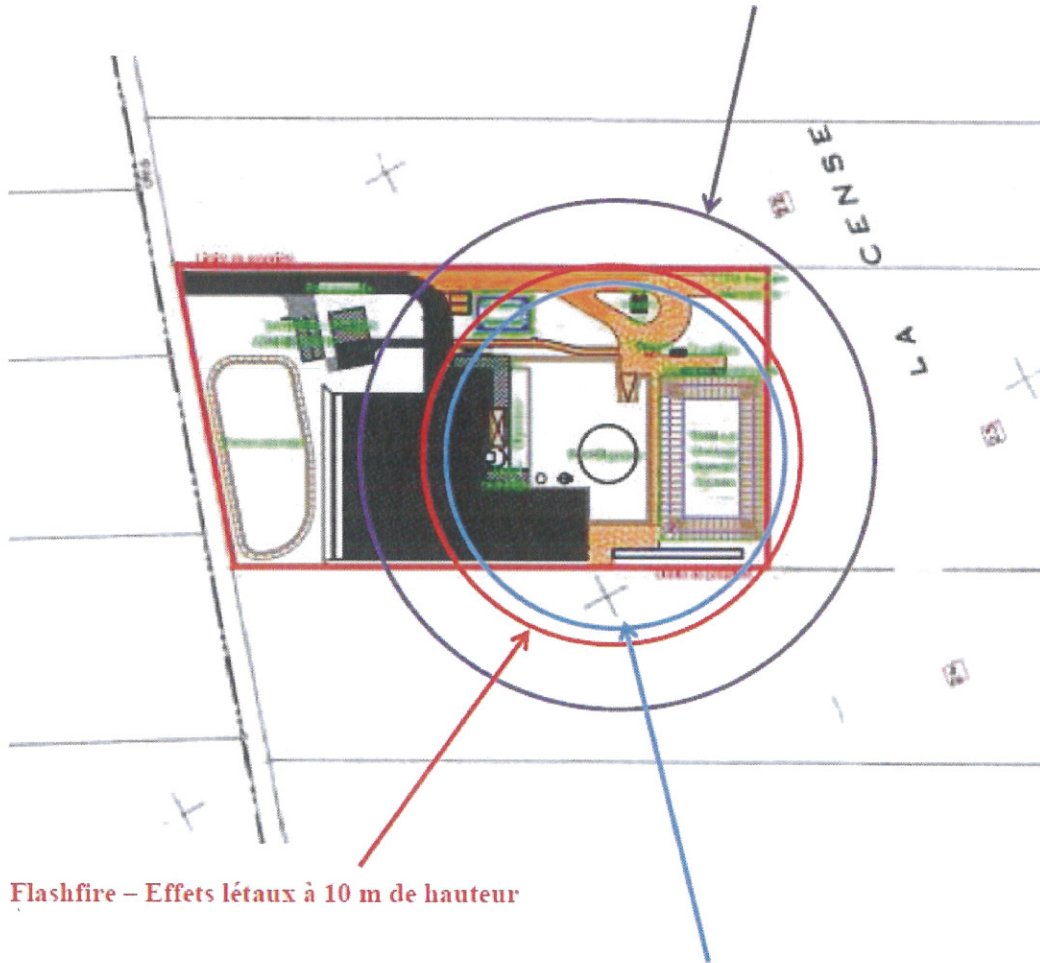
Installations	Recommandations
<p>Digesteur/post digesteur/réservoir de gaz</p>	<p>Usage des dispositifs Arrête flammes en amont de chaque bruleur, entre les différentes enceintes et en amont de la torchère.</p> <p>Mise en place de dispositifs de sécurité contre les surpressions et les dépressions, opérationnels en permanence, capable d'empêcher toute variation inopinée et trop élevée de la pression interne.</p> <p>Si les capacités de stockage du biogaz sont entièrement en béton : mise en place d'un évent d'explosion correctement dimensionné.</p> <p>Mise en place d'un dispositif permettant d'empêcher la possible formation de H<sub>2</sub>S (tel que par exemple l'injection d'air).</p> <p>Mesure de la pression du biogaz à l'intérieur des capacités avec alarme et asservissement sur seuils de niveau de pression haute et basse.</p> <p>Mesure de niveau et de débit d'entrée et de sortie du substrat avec asservissement avec possibilité d'envoi du biogaz à la torchère.</p> <p>Redondance et verrouillage de la vanne de vidange des digesteur/post-digesteur.</p> <p>Mise en place de mélangeurs ou de pompes à moteur submersibles ayant un niveau de protection global de IP68 (étanchéité à l'eau sous pression jusqu'à 100 m) et ne pouvant fonctionner qu'en immersion.</p> <p>Mise en place d'une rétention si localisation de l'installation dans une zone sensible d'épandage.</p> <p>Mise en place de conduites d'alimentation et d'évacuation des substrats des digesteurs /post-digesteur suffisamment profond ou enfouit suffisamment profond pour garantir que le biogaz ne puisse en aucun cas s'en échapper.</p> <p>Mesure en continue de la concentration en H<sub>2</sub>S en sortie de digesteur.</p> <p>Mesure d'O<sub>2</sub> en continu dans les gaz en sortie du post-digesteur.</p>
<p>Fosse de prémélange</p>	<p>Contrôle des entrants.</p> <p>Identification des réactions chimiques entre les différents produits.</p> <p>Mesure des débits d'entrée et de sortie.</p>
<p>Locaux confinés (cas du local technique de combustion)</p>	<p>Installation de l'installation de combustion (chaudière) dans un bâtiment annexe dépourvu de locaux où sont susceptibles de séjourner des personnes.</p> <p>Il est nécessaire de stopper les moteurs manuellement à l'aide d'un dispositif type coup de poing situé à l'extérieur du local.</p> <p>De même il est nécessaire de pouvoir couper l'arrivée de gaz manuellement à l'aide d'une vanne située à l'extérieur de l'installation.</p> <p>Utilisation de raccords souples anti-vibration.</p> <p>Détection de chute de pression d'alimentation (dispositif type pressostat) asservie à la coupure en alimentation et à l'arrêt des installations électriques (attention les dispositifs de sécurité type ventilation doivent continuer de fonctionner).</p> <p>Ventilation correctement dimensionnée et détection de méthane.</p>
<p>Fosse de digestat</p>	<p>Contrôle du débit d'entrée et du niveau haut avec l'asservissement de l'alimentation en digestat</p>
<p>Torchère</p>	<p>Mise en place de détecteur de flamme.</p> <p>Ventilation préalable au rallumage de la flamme.</p>

# Annexe 3

## Effets de surpression de l'explosion du gazomètre



Flashfire – Effets irréversibles à 10 m de hauteur



Flashfire – Effets létaux à 10 m de hauteur

Effet de surpression (UVCE) jusque 25 mètres des limites de propriété

## **ANNEXE 4**

### **Liste des parcelles visées par le plan d'épandage**

Exploitation	Commune	N° parc.	Lieu dit	Réf. cadastrales	Surface totale	Surface exclue	Motif de l'exclusion	Surface épanodable	Périmètre concerné en superposition *
CHAMPION REGIS	BERGERES LES VERTUS	CHA01	Les Niselles	ZC 6,7	1,35			1,35	
CHAMPION REGIS	BERGERES LES VERTUS	CHA01	Chemin de Clamanges	ZO 5	3,82			3,82	
CHAMPION REGIS	BERGERES LES VERTUS	CHA02	Les Corvées	ZD 13 à 15	1,93	0,54	Habitations	1,39	
CHAMPION REGIS	BERGERES LES VERTUS	CHA03	La noue Platet	ZP 59,60	7,73			7,73	
CHAMPION REGIS	BERGERES LES VERTUS	CHA04	Beauregard	ZR 19	4,16			4,16	
CHAMPION REGIS	BERGERES LES VERTUS	CHA06	L'Eglantier	V 60,61	1,13			1,13	
CHAMPION REGIS	BERGERES LES VERTUS	CHA07	Bastille	ZP 38	9,60			9,60	
CHAMPION REGIS	BERGERES LES VERTUS	CHA08	Les Boules	V 48,49	2,16			2,16	
CHAMPION REGIS	BERGERES LES VERTUS	CHA10	Les Grès	ZO 27	7,13			7,13	
CHAMPION REGIS	BERGERES LES VERTUS	CHA12	Bas de l'Eglantier	V 28	0,37			0,37	
CHAMPION REGIS	BERGERES LES VERTUS	CHA13	Bas de Mont aimé	ZD 56	0,36			0,36	
CHAMPION REGIS	BERGERES LES VERTUS	CHA14	Brise pot	V 10	2,21			2,21	
CHAMPION REGIS	PIERRE MORAINS	CHA17	Gibbet	ZD 1	6,41			6,41	DESHY
CHAMPION REGIS	PIERRE MORAINS	CHA20	Charbonnier	ZN 26	4,21			4,21	DESHY
CHAMPION REGIS	PIERRE MORAINS	CHA21	Hale d'Ecurie	ZM 12	0,68	0,01	Habitations	0,67	
CHAMPION REGIS	PIERRE MORAINS	CHA22	Le Tarte	ZS 7	6,16			6,16	DESHY
CHAMPION REGIS	BERGERES LES VERTUS	CHA23	Bastille	ZP 36	1,93			1,93	
CHAMPION REGIS	BERGERES LES VERTUS	CHA24	Le chemin de Clamanges	ZO 20	3,05	0,26	Habitations	2,79	
CHAMPION REGIS	PIERRE MORAINS	CHA25	Les Genièvres	ZC 12	7,72			7,72	DESHY
CHAMPION REGIS	PIERRE MORAINS	CHA26	L'Épinette	ZI 10	8,20			8,20	DESHY
CHAMPION REGIS	PIERRE MORAINS	CHA27	Les Jardins	ZK 9 à 11	1,73	0,26	Habitations	1,47	
CHAMPION REGIS	PIERRE MORAINS	CHA28	La Croix Verte	ZM 21	6,57			6,57	DESHY
CHAMPION REGIS	PIERRE MORAINS	CHA29	La Terre Grasse	ZN 3	5,66			5,66	DESHY
CHAMPION REGIS	PIERRE MORAINS	CHA30	La Cense de Coligny	ZO 8,9	2,49			2,49	DESHY
CHAMPION REGIS	PIERRE MORAINS	CHA31	Les Hauts Débats	ZR 17,18	4,77			4,77	DESHY
CRASSET DIDIER	CHAINTRIX BIERGES	CRA01	Le Petit Pont	ZI 45 à 50	9,82	1,06	Cours d'eau	8,76	
CRASSET DIDIER	VOUZY	CRA03	Les Vignes	ZP 25,26	2,19			2,19	
CRASSET DIDIER	CHAINTRIX BIERGES	CRA03	Les Vignes	ZP 22	3,94			3,94	
CRASSET DIDIER	CHAINTRIX BIERGES	CRA04	La Garenne	ZN 18 à 20	5,57	0,04	Habitations	5,53	
CRASSET DIDIER	CHAINTRIX BIERGES	CRA14	La voix Varin	ZW 7,8,10 à 12	54,51	0,15	Cours d'eau	54,36	
CRASSET DIDIER	BROUSSY LE GRAND	CRA20	L'Orme aux Loups	YO 21 à 23	17,93			17,93	
CRASSET DIDIER	BROUSSY LE GRAND	CRA21	Le Champ Ciré	ZX 24	3,42			3,42	
CRASSET DIDIER	TRECON	CRA23	Buisson d'Aulnay	ZD 11	9,86			9,86	
CRASSET DIDIER	TRECON	CRA24	Le Milieu du Monde	ZA 7	6,44			6,44	
CUVILLIER LAURENT	SOUILLERES	CUV01	Cense aux Moines	A 33,34,37	3,28			3,28	
CUVILLIER LAURENT	SOUILLERES	CUV03	Grand Savart	ZC 31 à 34	10,70			10,70	
CUVILLIER LAURENT	SOUILLERES	CUV05	Buisson de Colligny	ZC 4, 5	3,35			3,35	
CUVILLIER LAURENT	SOUILLERES	CUV06	Fosse Pierrelotette	ZC 17,38,40	7,34			7,34	
CUVILLIER LAURENT	SOUILLERES	CUV07	Côte Brulée	ZB 33,78	3,29			3,29	
CUVILLIER LAURENT	SOUILLERES	CUV08	Côte Brulée	ZB 43	1,58			1,58	
CUVILLIER LAURENT	SOUILLERES	CUV09	Noimont	ZB 25	3,11			3,11	



Exploitation	Commune	N° parc.	Lieu dit	Réf. cadastrales	Surface totale	Surface exclue	Motif de l'exclusion	Surface épannable	Périmètre concerné en superposition *
CUVILLIER LAURENT	SOULIERES	CUV10	L'Epine	ZB 19 à 21	5,17			5,17	
CUVILLIER LAURENT	SOULIERES	CUV11	Côte Brulée	ZD 35	0,74			0,74	
CUVILLIER LAURENT	SOULIERES	CUV12	Sauvageon	ZB 69,70	2,39			2,39	
CUVILLIER LAURENT	SOULIERES	CUV13	Devant la ferme	ZA 1	1,76	1,76	Habitations	0,00	
CUVILLIER LAURENT	SOULIERES	CUV14	Les Corneliers	ZB 55	3,21			3,21	
CUVILLIER LAURENT	SOULIERES	CUV15	Les Belles Feuilles	ZA 34,35	5,86			5,86	
CUVILLIER LAURENT	SOULIERES	CUV16	Les Belles Voisines	ZA 203	0,42			0,42	
CUVILLIER LAURENT	SOULIERES	CUV17	Les Crochettes	ZA 95,161	1,49	1,49	Habitations	0,00	
CUVILLIER LAURENT	SOULIERES	CUV18	Les Petits Prés	ZA 165	1,22	1,22	Habitations	0,00	
CUVILLIER LAURENT	SOULIERES	CUV19	Sauvageon Moulin	ZB 65	1,34			1,34	
CUVILLIER LAURENT	LOISY EN BRIE	CUV26	Le village	D 19	0,81	0,81	Habitations	0,00	
CUVILLIER LAURENT	GIVRY LES LOISY	CUV27	Mont Jay	ZB 56,57	3,69			3,69	
CUVILLIER LAURENT	ETRECHY	CUV29	Ecole Etrechy	ZH 3	2,30	0,26	Habitations	2,04	
CUVILLIER LAURENT	ETRECHY	CUV30	Petit Etrechy	ZH 28	2,03			2,03	
CUVILLIER LAURENT	ETRECHY	CUV31	Mont St Bernard	ZC 83	2,09			2,09	
CUVILLIER LAURENT	ETRECHY	CUV32	Fosses aux Ronces	ZC 25	2,84			2,84	
CUVILLIER LAURENT	VERTUS	CUV33	Les Brousses	ZL 4 à 7	6,42			6,42	
CUVILLIER LAURENT	MONDEMENT MONTGIVROUX	CUV35	Frécul	ZD 23	29,13			29,13	
CUVILLIER LAURENT	MONDEMENT MONTGIVROUX	CUV36	La fosse aux Bras	ZB 6 à 8,11 à 13	25,44			25,44	
CUVILLIER LAURENT	MONDEMENT MONTGIVROUX	CUV38	Les Ardoins	ZB 37	3,04			3,04	
CUVILLIER LAURENT	MONDEMENT MONTGIVROUX	CUV40	Sous l'église 1		1,85	1,85	Habitations	0,00	
CUVILLIER LAURENT	MONDEMENT MONTGIVROUX	CUV41	Sous l'église 2		0,68	0,68	Habitations	0,00	
CUVILLIER LAURENT	MONDEMENT MONTGIVROUX	CUV42	Le Château	ZC 1	4,67	0,30	Habitations	4,37	
CUVILLIER LAURENT	MONDEMENT MONTGIVROUX	CUV45	La Pierre Chaude	ZB 24 à 26	3,59		PPE Captage Mondement	3,59	
CUVILLIER LAURENT	MONDEMENT MONTGIVROUX	CUV46	Mouchard	YB 10,12	9,87			9,87	
CUVILLIER LAURENT	MONDEMENT MONTGIVROUX	CUV47	Mouchard	YB 29	5,93			5,93	
EARL CARLIER COSQUIN	BANNES	CAR01	Tannières	ZK 4,6,7,18,19	11,87			11,87	DISTIL
EARL CARLIER COSQUIN	BANNES	CAR02	La Frague	ZE 17	6,51			6,51	DISTIL
EARL CARLIER COSQUIN	VAL DES MARAIS	CAR03	Allée Ecury	ZB 23,24	10,60			10,60	DESHY
EARL CARLIER COSQUIN	VAL DES MARAIS	CAR04	Grands Lots	ZI 12 à 16	6,55	0,53	Cours d'eau	6,02	
EARL CARLIER COSQUIN	VAL DES MARAIS	CAR05	La Saussaie	ZC 10	16,50			16,50	
EARL CARLIER COSQUIN	VAL DES MARAIS	CAR06	Chemin des Bretons	ZE 22	12,12			12,12	
EARL CARLIER COSQUIN	BANNES	CAR07	Chateaubry	ZA 23	5,82	5,82	PPE Captage Broussy nord	0,00	
EARL CARLIER COSQUIN	VAL DES MARAIS	CAR08	petit Roset	ZI 29,30	3,17	0,38	Cours d'eau	2,79	
EARL CARLIER COSQUIN	VAL DES MARAIS	CAR10	Chemin de Bannes	ZH 27,28	1,59			1,59	DISTIL
EARL CARLIER COSQUIN	VAL DES MARAIS	CAR10	Chemin de Bannes	ZH 27,28	23,72			23,72	
EARL CARLIER COSQUIN	VAL DES MARAIS	CAR11	Saussaie	ZC 7	0,08	0,08	Habitations	0,00	
EARL CARLIER COSQUIN	ECURY LE REPOS	CAR12	Chemin Loisy	ZM 21	5,48			5,48	DESHY
EARL CARLIER COSQUIN	FERE CHAMPENOISE	CAR13	Mohé	VI 14	0,44			0,44	
EARL CARLIER COSQUIN	FERE CHAMPENOISE	CAR15	Noue Froquet	VN 2 à 7,20,21	40,56			40,56	DESHY
EARL CARLIER COSQUIN	BANNES	CAR18	Croix maréchaux	VA 24	4,53			4,53	SUCRE
EARL CARLIER COSQUIN	BANNES	CAR19	La Potence	ZA 10	3,46	3,46	PPE Captage Broussy nord	0,00	

Exploitation	Commune	N° parc.	Lieu dit	Réf. cadastrales	Surface totale	Surface exclue	Motif de l'exclusion	Surface épannable	Périmètre concerné en superposition *
EARL CARLIER COSQUIN	BANNES	CAR21	L'Ouche	ZB 40 à 42	4,78			4,78	
EARL CARLIER COSQUIN	BANNES	CAR22	La Nouvarre	ZC 24,25	2,54			2,54	
EARL CARLIER COSQUIN	BANNES	CAR23	Les Bractières	ZC 73,74	0,36	0,36	Habitations	0,00	
EARL CARLIER COSQUIN	BANNES	CAR24	Les Epingles	ZH 5	3,72			3,72	DISTIL
EARL CARLIER COSQUIN	BANNES	CAR25	Les Ormes	ZR 42,43	9,84			9,84	
EARL CARLIER COSQUIN	BANNES	CAR26	La Plaine	ZY 44,45	7,09			7,09	
EARL CARLIER COSQUIN	BANNES	CAR27	Saint Martin	ZV 55	0,60			0,60	
EARL CARLIER COSQUIN	BANNES	CAR28	La Croix	ZR 31	2,52			2,52	
EARL CARLIER COSQUIN	VAL DES MARAIS	CAR29	Village	ZK 34,49	1,50	0,22	Habitations	1,28	
EARL CARLIER COSQUIN	FERE CHAMPENOISE	CAR31	Noue Aulhay	ZX 30	1,77			1,77	DISTIL
EARL COLLIN GALLOIS	CLAMANGES	COL01	petits Terroirs	ZR 32,33,43	4,19			4,19	FECUL
EARL COLLIN GALLOIS	CLAMANGES	COL02	Côte de Navet	ZT 27	13,17			13,17	FECUL
EARL COLLIN GALLOIS	CLAMANGES	COL03	La Fosse	ZX 4,45,47,49	16,88			16,88	
EARL COLLIN GALLOIS	CLAMANGES	COL04	Les Lurets	ZC 9	11,82			11,82	DESHY
EARL COLLIN GALLOIS	CLAMANGES	COL05	La Cosse	ZW 7, 8	16,45			16,45	FECUL
EARL COLLIN GALLOIS	FERE CHAMPENOISE	COL06	Pièce des Meuniers	XB 14,16	7,66			7,66	FECUL
EARL COLLIN GALLOIS	PIERRE MORAINS	COL07	Lunettes	ZR 32,33	1,19			1,19	DESHY
EARL DE NORMEE	FERE CHAMPENOISE	NOR01	Vaux Roux	XI 3	13,21	13,21	PPR captage Normée	0,00	
EARL DE NORMEE	FERE CHAMPENOISE	NOR02	Haut du Vaux Roux	XI 7,8	36,40			36,40	FECUL
EARL DE NORMEE	FERE CHAMPENOISE	NOR03	Les Arpents	YX 17	1,90			1,90	
EARL DE NORMEE	FERE CHAMPENOISE	NOR04	Les Petites Remises	YX 11,12	12,94			12,94	FECUL
EARL DE NORMEE	FERE CHAMPENOISE	NOR07	Le Champ Chaitreit	XS 17	17,25			17,25	FECUL
EARL DE NORMEE	LENHARREE	NOR08	Le Benne	YD 1 à 4	10,81			10,81	FECUL
EARL DE NORMEE	LENHARREE	NOR08	Le Benne	YD 1 à 4	11,36			11,36	
EARL DES GREVES	VAL DES MARAIS	GRV01	La Fin Rompue	ZD 7	3,30			3,30	
EARL DES GREVES	ECURY LE REPOS	GRV02	Lagrève	ZI 8	2,35			2,35	
EARL DES GREVES	ECURY LE REPOS	GRV03	La Croix Antoine 2	ZB 9	7,94			7,94	DESHY
EARL DES GREVES	ECURY LE REPOS	GRV04	La fin de Normée	ZK 15	6,27			6,27	FECUL
EARL DES GREVES	ECURY LE REPOS	GRV05	La Garennette	B 676,680	0,81			0,81	
EARL DES GREVES	ECURY LE REPOS	GRV06	La Fin de Clamanges 2	ZC 18	4,48			4,48	DESHY
EARL DES GREVES	ECURY LE REPOS	GRV07	La Fin de Clamanges 1	ZC 21,22	4,72			4,72	DESHY
EARL DES GREVES	ECURY LE REPOS	GRV08	La Croix Antoine 1	ZB 6	7,25			7,25	DESHY
EARL DES GREVES	ECURY LE REPOS	GRV09	La Noue de Popelin	ZI 14	6,63			6,63	FECUL
EARL DES GREVES	ECURY LE REPOS	GRV10	Le Lèche Pot	B 433	0,21			0,21	FECUL
EARL DES GREVES	ECURY LE REPOS	GRV11	La Borne 2	ZA 14	0,85			0,85	DESHY
EARL DES GREVES	ECURY LE REPOS	GRV14	Au Dessus du Pont	ZE 4,14	4,98			4,98	
EARL DES GREVES	ECURY LE REPOS	GRV15	La Borne	ZA 19,ZM 27	10,26			10,26	DESHY
EARL DES GREVES	ECURY LE REPOS	GRV16	La Hutte	ZH 16	5,63			5,63	
EARL DES GREVES	ECURY LE REPOS	GRV17	Le Pot Plein	ZI 4	1,43	0,16	Cours d'eau	1,27	
EARL DES GREVES	ECURY LE REPOS	GRV18	Les Serruriers	ZN 7	5,43			5,43	DESHY
EARL DES GREVES	ECURY LE REPOS	GRV19	Le Lèche Pot	ZE 12	4,47			4,47	FECUL
EARL DES GREVES	ECURY LE REPOS	GRV20	Le Pointilleux	ZK 11	3,56			3,56	

Exploitation	Commune	N° parc.	Lieu dit	Réf. cadastrales	Surface totale	Surface exclue	Motif de l'exclusion	Surface épannable	Périmètre concerné en superposition *
EARL DES GREVES	FERE CHAMPENOISE	GRV21	le Cornouaillier	KR 33,34	8,58			8,58	FECUL
EARL DES GREVES	ECURY LE REPOS	GRV22	Le Bas du Cul du Sac	B 387,392	0,63			0,63	FECUL
EARL DES GREVES	ECURY LE REPOS	GRV24	Le Fossé Blanc	ZC 1,2	5,97			5,97	DESHY
EARL DES GREVES	ECURY LE REPOS	GRV27	La Noüe aux Loups	ZE 8	2,89			2,89	
EARL DU MAZIN	VAL DES MARAIS	MAZ01	Le Houillon	X 235	3,16	0,40	Habitations	2,76	
EARL DU MAZIN	VAL DES MARAIS	MAZ02	Le Chemin de Pierre Morains	X 27	5,64			5,64	DESHY
EARL DU MAZIN	VAL DES MARAIS	MAZ03	Le Fond de Laval	X 247,248	3,85			3,85	
EARL DU MAZIN	VAL DES MARAIS	MAZ04	Le Mèlier	W 99	9,40			9,40	DESHY
EARL DU MAZIN	VAL DES MARAIS	MAZ05	Les Fosses	Y 347,348	3,66			3,66	DESHY
EARL DU MAZIN	VAL DES MARAIS	MAZ06	Les Maucieux	Z 116	3,80			3,80	
EARL DU MAZIN	VAL DES MARAIS	MAZ07	Au Dessus des Prés	X 148	1,59			1,59	DESHY
EARL DU MAZIN	VAL DES MARAIS	MAZ07	Au Dessus des Prés	X 148	2,15			2,15	
EARL DU MAZIN	VAL DES MARAIS	MAZ08	Le Poncet	D 732, W 145, 146	3,56			3,56	
EARL DU MAZIN	VAL DES MARAIS	MAZ09	Les Tannières	Y 247	7,48			7,48	DESHY
EARL DU MAZIN	VAL DES MARAIS	MAZ10	Les Ouchettes	Y 324,325 à 328,330	1,83			1,83	DESHY
EARL DU MAZIN	VAL DES MARAIS	MAZ13	Le Mont Aimé	Y 136	0,30	0,30	Vignes	0,00	
EARL DU MAZIN	VAL DES MARAIS	MAZ14	La Vigne	Y 39,40	0,28	0,28	Vignes	0,00	
EARL DU MAZIN	VAL DES MARAIS	MAZ15	Le Mont Aimé	Y 132, P 653,655	0,19	0,19	Vignes	0,00	
EARL DU MAZIN	CLAMANGES	MAZ16	Les Poulets	ZL 3	4,04			4,04	DESHY
EARL DU MAZIN	CLAMANGES	MAZ17	La Côte du Moulin	ZN 6,7	17,92			17,92	
EARL DU MAZIN	CLAMANGES	MAZ18	La Hayatte	ZL 8	2,21	0,17	Habitations	2,04	
EARL DU MAZIN	CLAMANGES	MAZ19	Les Hautes Vues	ZN 28,33,34	10,69			10,69	
EARL DU MAZIN	CLAMANGES	MAZ20	La Bonges		0,38	0,15	Cours d'eau	0,23	
EARL DU MAZIN	CLAMANGES	MAZ21	La Croix du Mont	ZR 47	3,85			3,85	
EARL DU MAZIN	CLAMANGES	MAZ22	Les Auges du Midi-Est	ZV 25	2,75	0,03	Habitations	2,72	
EARL DU MAZIN	CLAMANGES	MAZ23	La Noüe du Petit Noyer	ZH 63,20	5,00	0,14	Habitations	4,86	
EARL DU MAZIN	CLAMANGES	MAZ24	Les Touches Bœufs	ZC 15,16	18,15			18,15	DESHY
EARL DU MAZIN	VOIPREUX	MAZ25	Huriaux	ZC 24,25	3,07			3,07	
EARL DU MAZIN	CLAMANGES	MAZ27	La Route d'Ecury	ZA 13	10,73			10,73	
EARL DU MAZIN	CLAMANGES	MAZ29	Les Poncets	ZP 83	4,06	4,06	PPR Captage Clamanges	0,00	
EARL DU MAZIN	CLAMANGES	MAZ30	La Croix du Mont	ZR 55	7,05			7,05	FECUL
EARL DU MAZIN	CLAMANGES	MAZ31	La Greffière	ZR 16,17	5,02			5,02	FECUL
EARL DU MAZIN	CLAMANGES	MAZ32	Les Maux Herse	ZV 2	8,23			8,23	
EARL DU MAZIN	CLAMANGES	MAZ37	Le Chemin de Pierre Morains	ZH 27 à 30	3,88	0,20	Habitations	3,68	
EARL DU MAZIN	VILLESENEUX	MAZ39	Les Cornuets	ZC 2	2,76			2,76	DESHY
EARL DU MAZIN	CLAMANGES	MAZ40	Le Noir Prun	ZP 35,36	4,84		PPE Captage Clamanges	4,84	
EARL DU MAZIN	CLAMANGES	MAZ41	Le Chemin des Vignes	ZH 13,14	11,69			11,69	DESHY
EARL DU MAZIN	CLAMANGES	MAZ42	Les Fortelles	ZK 1,2	18,79			18,79	DESHY
EARL DU MAZIN	CLAMANGES	MAZ43	Les Blancs Fossés	ZE 11 à 13	17,95			17,95	DESHY
EARL DU MAZIN	CLAMANGES	MAZ44	Les Ingrévats	ZD 4 à 6	12,42			12,42	DESHY
EARL DU MAZIN	CLAMANGES	MAZ51	les Lurets	ZC 10	7,25			7,25	DESHY



Exploitation	Commune	N° parc.	Lieu dit	Réf. cadastrales	Surface totale	Surface exclue	Motif de l'exclusion	Surface épanachable	Périmètre concerné en superposition *
EARL GIBART	VAL DES MARAIS	GIB10	La Couleuvre	W 68 à 71	3,95			3,95	DESHY
EARL GIBART	VAL DES MARAIS	GIB11	Les Greves 2	Y 275 à 280	0,57			0,57	DESHY
EARL GIBART	VAL DES MARAIS	GIB12	Les Champs Ecus 2	Y 470,471,476,477,481part	0,52			0,52	DESHY
EARL GIBART	VAL DES MARAIS	GIB13	Les Greves 1	Y 269,270	2,38			2,38	DESHY
EARL GIBART	VAL DES MARAIS	GIB16	La Fosse Jean Noé	W 2	6,88	6,88	PPE Captage Val des Marais	0,00	0,00
EARL GIBART	VAL DES MARAIS	GIB17	Le Chemin de la Chapelle	X 161	4,82			4,82	DESHY
EARL GIBART	VAL DES MARAIS	GIB18	Les Champs Tomaine	Z 51	4,1			4,1	DESHY
EARL GIBART	VAL DES MARAIS	GIB19	Le Cheval Blanc	Y 252	4,95			4,95	DESHY
EARL GIBART	VAL DES MARAIS	GIB20	Les Maucreux 1	Z 119	4,78			4,78	DESHY
EARL GIBART	VAL DES MARAIS	GIB22	Le Bouillon	W 23	4,93	4,93	PPE Captage Val des Marais	0,00	0,00
EARL GIBART	VAL DES MARAIS	GIB23	Le Chemin d'Auhay	W 85	3,73			3,73	DESHY
EARL GIBART	VAL DES MARAIS	GIB23	Le Chemin d'Auhay	W 85	1,59			1,59	DESHY
EARL GIBART	VAL DES MARAIS	GIB24	Le Fond des Fourches	Z 14	6,38			6,38	DESHY
EARL GIBART	VAL DES MARAIS	GIB31	Les Tannières	Y 248	10,09			10,09	DESHY
EARL GIBART	VAL DES MARAIS	GIB32	Les Plantes	Y 197 à 202	2,11			2,11	DESHY
EARL GIBART	VAL DES MARAIS	GIB33	Les Maucreux 2	Z 112,114,111len partie	6,24			6,24	DESHY
EARL GROSJEAN LEHERLE	PIERRE MORAINS	GRO01	Le Charbonnier	ZN 26 à 28	9,53			9,53	DESHY
EARL GROSJEAN LEHERLE	BERGERES LES VERTUS	GRO02	Le Grand Terroir	ZM 2	3,48			3,48	DESHY
EARL GROSJEAN LEHERLE	ETRECHY	GRO03	Le Champ du Carreau	ZD 30	4,62			4,62	DESHY
EARL GROSJEAN LEHERLE	PIERRE MORAINS	GRO04	Le Poirier Jaquot	ZK 1	0,87			0,87	DESHY
EARL GROSJEAN LEHERLE	PIERRE MORAINS	GRO05	Les Champs Ecus	Y 5,12	1,07			1,07	DESHY
EARL GROSJEAN LEHERLE	PIERRE MORAINS	GRO07	Les Grangettes	ZN 21 à 23	12,20			12,20	DESHY
EARL GROSJEAN LEHERLE	PIERRE MORAINS	GRO08	La Câtre	ZB 11 à 13	11,83			11,83	DESHY
EARL GROSJEAN LEHERLE	PIERRE MORAINS	GRO09	La Poussetièrre	ZP 7	0,99			0,99	DESHY
EARL GROSJEAN LEHERLE	PIERRE MORAINS	GRO10	Les Vardes	ZP 12	3,39			3,39	DESHY
EARL GROSJEAN LEHERLE	VAL DES MARAIS	GRO11	Poirier Mathieu	ZB 12	1,56			1,56	DESHY
EARL GROSJEAN LEHERLE	PIERRE MORAINS	GRO12	Le Peignon	ZH 2,3	8,67			8,67	DESHY
EARL GROSJEAN LEHERLE	VERTUS	GRO13	La Fin d'Etrechy	ZN 5	3,54			3,54	DESHY
EARL GROSJEAN LEHERLE	PIERRE MORAINS	GRO15	La Pierre Noire	ZC 4,5	6,28			6,28	DESHY
EARL GROSJEAN LEHERLE	PIERRE MORAINS	GRO16	L'EpINETTE	ZI 12	4,45			4,45	DESHY
EARL GROSJEAN LEHERLE	PIERRE MORAINS	GRO17	Derrière les Jardins	ZK 18	1,30			1,30	DESHY
EARL GROSJEAN LEHERLE	PIERRE MORAINS	GRO18	Les Vignettes	ZI 27,28	7,96			7,96	DESHY
EARL GROSJEAN LEHERLE	PIERRE MORAINS	GRO19	La Tartelette	ZM 19	3,30			3,30	DESHY
EARL GROSJEAN LEHERLE	PIERRE MORAINS	GRO20	La Croix Verte	ZM 20	4,97			4,97	DESHY
EARL GROSJEAN LEHERLE	PIERRE MORAINS	GRO21	L'EpINETTE	ZI 2,3	4,00	0,17	Habitations	3,83	DESHY
EARL GROSJEAN LEHERLE	PIERRE MORAINS	GRO22	Les Ormes	ZN 5 à 7	4,87			4,87	DESHY
EARL GROSJEAN LEHERLE	PIERRE MORAINS	GRO23	Le Gibet 2	ZD 10	3,92			3,92	DESHY
EARL GROSJEAN LEHERLE	PIERRE MORAINS	GRO24	Le Gibet 1	ZD 5,6	7,07			7,07	DESHY
EARL GROSJEAN LEHERLE	PIERRE MORAINS	GRO25	La Haie d'Ecury	ZM 18	0,90			0,90	DESHY
EARL GROSJEAN LEHERLE	PIERRE MORAINS	GRO26	Les Champs Ecus	Y 19 à 21	0,95			0,95	DESHY

Exploitation	Commune	N° parc.	Lieu dit	Ref. cadastrales	Surface totale	Surface exclue	Motif de l'exclusion	Surface épanachable	Périmètre concerné en superposition *
EARL GROISJEAN LEHERLE	VAL DES MARAIS	GRO28	La Boudière	C 698	0,25	0,05	Habitations	0,20	
EARL GROISJEAN LEHERLE	PIERRE MORAINS	GRO29	La Cence	ZB 21,22	5,91			5,91	
EARL GROISJEAN LEHERLE	PIERRE MORAINS	GRO29	La Cence	ZB 21,22	1,54			1,54	DESHY
EARL GROISJEAN LEHERLE	PIERRE MORAINS	GRO30	Les Pointes	ZE 8,9	9,80			9,80	DESHY
EARL GROISJEAN LEHERLE	PIERRE MORAINS	GRO31	Les Débats	ZE 10	3,16			3,16	DESHY
EARL GROISJEAN LEHERLE	VAL DES MARAIS	GRO32	Les Fosses	Y 351,359	3,96			3,96	DESHY
EARL GROISJEAN LEHERLE	VAL DES MARAIS	GRO33	La Grande Contre 1	Y 180	3,26			3,26	DESHY
EARL GROISJEAN LEHERLE	VAL DES MARAIS	GRO34	La Grande Contre 2	Y 190,191	5,05			5,05	DESHY
EARL GROISJEAN LEHERLE	BERGERES LES VERTUS	GRO36	Dessus de l'Orme	ZD 80	1,39			1,39	
EARL GROISJEAN LEHERLE	CLAMANGES	GRO37	Le Tarte	ZB 3	0,86			0,86	DESHY
EARL GROISJEAN LEHERLE	BERGERES LES VERTUS	GRO39	Le Petit Terroir	ZM 19 à 21	5,07			5,07	
EARL GROISJEAN LEHERLE	BERGERES LES VERTUS	GRO40	Le Balossier	ZA 3	2,80			2,80	DESHY
EARL GROISJEAN LEHERLE	PIERRE MORAINS	GRO41	Les Lunettes	ZR 30,31	1,43			1,43	DESHY
EARL GROISJEAN LEHERLE	PIERRE MORAINS	GRO42	Les Lunettes 2	ZR 25,26	1,42			1,42	DESHY
EARL GROISJEAN LEHERLE	TRECON	GRO43	Les Lunettes 3	AB 8,9	3,03			3,03	DESHY
EARL GROISJEAN LEHERLE	TRECON	GRO44	Le Millieu du Monde	ZA 7	3,10			3,10	
EARL LE ROSET	FERE CHAMPENOISE	ROS01	La Noue d'Aulnay	VN 15,16	3,71			3,71	DISTIL
EARL LE ROSET	VAL DES MARAIS	ROS02	Chemin des Bretons	ZE 15 à 19,25 à 28	27,25			27,25	DISTIL
EARL LE ROSET	VAL DES MARAIS	ROS02	Chemin de Fer	ZE 15 à 19,25 à 28	9,50			9,50	
EARL LE ROSET	VAL DES MARAIS	ROS03	Chemin de Fer	ZD 13 à 15	16,22			16,22	
EARL LE ROSET	VAL DES MARAIS	ROS04	Les Courtes Raies	ZH 14,15	10,27			10,27	9,76
EARL LE ROSET	VAL DES MARAIS	ROS05	Le Grand Roset	ZI 41(a)	11,72	0,51	Cours d'eau	11,72	
EARL LE ROSET	VAL DES MARAIS	ROS06	La Petite Fosse à Carreaux	ZH 9	0,76	0,24	Cours d'eau	0,52	
EARL LE ROSET	VAL DES MARAIS	ROS07	La Fosse à Carreaux	ZH 7	5,55	1,65	Cours d'eau	3,90	
EARL LE ROSET	VAL DES MARAIS	ROS08	Le Clos	ZH 1	5,43	1,70	Habitations + cours d'eau	3,73	
EARL LE ROSET	VAL DES MARAIS	ROS09	Les Grisards	ZK 55	2,99	1,02	Habitations + cours d'eau	1,97	
EARL LE ROSET	VAL DES MARAIS	ROS10	11 rue des Grisards	ZK 31	1,37	0,37	Habitations	1,00	
EARL LE ROSET	VAL DES MARAIS	ROS11	Le Poirier Mathieu	ZB 19	8,27			8,27	DESHY
EARL LE ROSET	VAL DES MARAIS	ROS12	Les Vordes	ZA 23	6,98			6,98	DESHY
EARL LE ROSET	ETRECHY	ROS13	La Noue Chaudron	X 40,41,2,1	10,26			10,26	
EARL LE ROSET	VAL DES MARAIS	ROS14	Les Fourches	Z 40	3,60			3,60	
EARL LE ROSET	VAL DES MARAIS	ROS15	Le Trou Berthaud	Z 91	1,26			1,26	
EARL LE ROSET	VAL DES MARAIS	ROS16	Le Petit Roset	ZI 28part	0,42			0,42	
EARL LE ROSET	VAL DES MARAIS	ROS17	Le Fond de Laval	X 248	3,96			3,96	
EARL LE ROSET	VAL DES MARAIS	ROS18	Fosse aux Loups	X 8	2,91			2,91	DESHY
EARL LE ROSET	VAL DES MARAIS	ROS19	L'homme Mort	X 47,49,51 à 67,71part	5,55			5,55	DESHY
EARL LE ROSET	VAL DES MARAIS	ROS20	Le Tuilet	X 2,3	3,81			3,81	
EARL LE ROSET	VAL DES MARAIS	ROS21	Chemin de Pierre Morains	X 17,16part	1,39			1,39	DESHY
EARL LE ROSET	VAL DES MARAIS	ROS22	Le Champ Beque	X 145part	3,96			3,96	DESHY
EARL LE ROSET	VAL DES MARAIS	ROS23	L'Ouche Villon	X 275 à 277,03	3,64	0,45	Habitations	3,19	
EARL LE ROSET	VAL DES MARAIS	ROS24	Le Champ la Vache	Z 27	3,57			3,57	DESHY
EARL LE ROSET	VAL DES MARAIS	ROS25	Les Plantes	Y 192	4,44			4,44	DESHY

Exploitation	Commune	N° parc.	Lieu dit	Réf. cadastrales	Surface totale	Surface exclue	Motif de l'exclusion	Surface épanachable	Périmètre concerné en superposition *
EARL LE ROSET	VAL DES MARAIS	ROS26	Les Fosses	Y 245	8,30			8,30	DESHY
EARL LE ROSET	VAL DES MARAIS	ROS27	Les Ouchettes	Y 322	0,52			0,52	DESHY
EARL LE ROSET	CLAMANGES	ROS30	La Bange	ZO 10	1,74	0,03	Cours d'eau	1,71	
EARL LE ROSET	CLAMANGES	ROS31	Côte du Moulin	ZN 31,32	3,39			3,39	
EARL LE ROSET	CLAMANGES	ROS32	Le mont	ZP 45,46	2,04		PPE Captage Clamanges	2,04	
EARL LE ROSET	ECURY LE REPOS	ROS33	La Noue Arland 2	ZD 3	3,20			3,20	
EARL LE ROSET	CLAMANGES	ROS34	La Tomelle	ZO 28,29part	9,03	0,08	Cours d'eau	8,95	
EARL LE ROSET	CLAMANGES	ROS35	L'arbre Jean le Linthe	ZM 7part	9,81			9,81	DESHY
EARL LE ROSET	ECURY LE REPOS	ROS36	La Noue Arland	ZD 9	7,07			7,07	
EARL LE ROSET	ECURY LE REPOS	ROS37	Les Serruriers	ZN 1,2	1,61			1,61	DESHY
EARL LE ROSET	PIERRE MORAINS	ROS38	Les Vignettes	ZI 22	4,42			4,42	DESHY
EARL LE ROSET	CLAMANGES	ROS39	Les Ingrévats	ZD 12part	4,22			4,22	DESHY
EARL LE ROSET	ECURY LE REPOS	ROS40	Buissonot	ZB 15 à 17	4,95	0,49	Habitations	4,46	
EARL LE ROSET	ECURY LE REPOS	ROS41	Les Remises	ZM 6,7	5,21			5,21	DESHY
EARL LE ROSET	ECURY LE REPOS	ROS42	La Garenette	ZI 11part,13	3,85			3,85	
EARL LE ROSET	ECURY LE REPOS	ROS43	Cul de Sac	B 402,405	1,01			1,01	FECUL
EARL LE ROSET	VAL DES MARAIS	ROS45	Picpus	ZA 6part,7 à 9	2,87			2,87	DESHY
EARL LEBLANC GINAT	ETRECHY	GIN01	Les Huriaux	ZB 104,106	4,75			4,75	
EARL LEBLANC GINAT	ETRECHY	GIN02	La Haie aux Loups	ZD 17	2,52	0,14	Habitations	2,38	
EARL LEBLANC GINAT	ETRECHY	GIN03	La Pierre Henry	ZH 25	4,39			4,39	
EARL LEBLANC GINAT	ETRECHY	GIN04	Les Fourches	ZE 19	3,11			3,11	
EARL LEBLANC GINAT	ETRECHY	GIN05	Les Hantes	ZH 12,13	4,69			4,69	
EARL LEBLANC GINAT	SOULIERES	GIN10	Les Usages 2	A 32	6,85			6,85	
EARL LEBLANC GINAT	SOULIERES	GIN11	Les Usages 1	A 32	6,15			6,15	
EARL LEBLANC GINAT	SOULIERES	GIN12	Le Clos du Curé	A 210	2,11	2,11	Habitations	0,00	
EARL LEBLANC GINAT	SOULIERES	GIN13	L'Etang	ZB 110,111	3,59			3,59	
EARL LEBLANC GINAT	GIVRY LES LOISY	GIN14	Les Carelles	ZE 19 à 21	8,41			8,41	
EARL LEBLANC GINAT	ETRECHY	GIN15	La Croix	ZB 1	1,80			1,80	
EARL LEBLANC GINAT	LOISY EN BRIE	GIN16	La Noue de Charour	ZG 5	8,08			8,08	
EARL LEBLANC GINAT	SOULIERES	GIN17	La Fosse Pierre	ZC 14	1,52			1,52	
EARL LEBLANC GINAT	SOULIERES	GIN18	Noiremant	ZB 31	0,50			0,50	
EARL LEBLANC GINAT	ETRECHY	GIN23	La Garenette	ZB 76	2,54			2,54	
EARL LES JUMEAUX	VAL DES MARAIS	JUM02	Trou Berthaud	Z 97,98	2,31			2,31	
EARL LES JUMEAUX	BERGERES LES VERTUS	JUM03	Balossier	ZA 7,8,ZR 27 à 31	8,76			8,76	DESHY
EARL LES JUMEAUX	BERGERES LES VERTUS	JUM13	Dessous de l'Orme	ZD 62	3,40			3,40	
EARL LES JUMEAUX	PIERRE MORAINS	JUM14	Les Champs Ecus	Y 2 à 4,6,9	2,61			2,61	DESHY
EARL LES JUMEAUX	PIERRE MORAINS	JUM16	Le Sens de Coligny	ZO 11,12	1,22			1,22	DESHY
EARL LES JUMEAUX	PIERRE MORAINS	JUM17	La Cense	ZB 18	3,10			3,10	
EARL LES JUMEAUX	PIERRE MORAINS	JUM19	Le Peinon	ZH 8	3,56			3,56	DESHY
EARL LES JUMEAUX	PIERRE MORAINS	JUM20	Les Vignettes	ZI 20	2,30			2,30	DESHY
EARL LES JUMEAUX	PIERRE MORAINS	JUM22	La Croix Verte	ZM 22	2,37			2,37	DESHY
EARL LES JUMEAUX	PIERRE MORAINS	JUM23	La Haie d'Ecury	ZM 15	1,09	0,01	Habitations	1,08	

Exploitation	Commune	N° parc.	Lieu dit	Réf. cadastrales	Surface totale	Surface exclue	Motif de l'exclusion	Surface épannable	Périmètre concerné en superposition *
EARL LES JUMEAUX	PIERRE MORAINS	JUM24	Le Bas de Colligny	ZC 21	4,36			4,36	DESHY
EARL MARY LOUIS	VILLENEUVE RENNEVILLE CHEV	MAL14	Heurt de la Grande Noue	ZS 7	9,01			9,01	
EARL MARY LOUIS	VILLENEUVE RENNEVILLE CHEV	MAL15	Petit Noyer	ZK 25,46,45	9,04			9,04	
EARL MARY LOUIS	VILLENEUVE RENNEVILLE CHEV	MAL16	Petite Noue	ZM 8	5,33			5,33	
EARL MARY LOUIS	VILLENEUVE RENNEVILLE CHEV	MAL17	La Bonne Dame	ZK 33 à 35	10,26			10,26	
EARL MARY LOUIS	VILLENEUVE RENNEVILLE CHEV	MAL18	Les Fosses	ZN 37	5,81			5,81	
EARL MARY LOUIS	VILLENEUVE RENNEVILLE CHEV	MAL19	Heurt de la Grande Noue	ZL 2,3	22,44			22,44	
EARL MARY LOUIS	VILLENEUVE RENNEVILLE CHEV	MAL20	Le Parc	ZN 39,40	23,00	0,08	Cours d'eau	22,92	
EARL MARY LOUIS	VILLENEUVE RENNEVILLE CHEV	MAL23	Au Dessus des Haies	ZN 26	4,90			4,90	
EARL MARY LOUIS	VILLENEUVE RENNEVILLE CHEV	MAL24	Le Petit Fossé	ZR 50,61	6,00	0,49	Cours d'eau	5,51	
EARL MARY LOUIS	VOIPREUX	MAL26	Les Huriaux	ZD 21	4,10			4,10	
EARL MARY LOUIS	VILLENEUVE RENNEVILLE CHEV	MAL27	Les Fosses	ZN 45	2,93			2,93	
EARL MARY LOUIS	VILLENEUVE RENNEVILLE CHEV	MAL34	Fin de Chevigny	ZP 3	2,99			2,99	
EARL MASSET BORDIER	BERGERES LES VERTUS	BOR01	Balossier	ZA 6	3,12			3,12	DESHY
EARL MASSET BORDIER	BERGERES LES VERTUS	BOR02	Vide Grenier	ZN 16 à 19	5,26			5,26	DESHY
EARL MASSET BORDIER	CLAMANGES	BOR03	Le Tarte	ZB 4	1,04			1,04	DESHY
EARL MASSET BORDIER	ETRECHY	BOR05	Les Aubreaux		2,21	0,17	Habitations	2,04	
EARL MASSET BORDIER	ETRECHY	BOR06	Malnuit	ZL 8	2,65			2,65	
EARL MASSET BORDIER	ETRECHY	BOR07	Champs Potat	ZC 8	3,53			3,53	
EARL MASSET BORDIER	ETRECHY	BOR08	Charbonnières	ZL 36	5,86			5,86	
EARL MASSET BORDIER	ETRECHY	BOR09	Haies de Toulon	ZD 6	4,95			4,95	
EARL MASSET BORDIER	ETRECHY	BOR10	Champs de Carreau	ZD 31	4,26			4,26	
EARL MASSET BORDIER	ETRECHY	BOR11	Pierre Henry	ZH 22	6,10			6,10	
EARL MASSET BORDIER	PIERRE MORAINS	BOR12	Champs Ecus		0,83			0,83	DESHY
EARL MASSET BORDIER	PIERRE MORAINS	BOR13	Champs Ecus	Y 27	0,85			0,85	DESHY
EARL MASSET BORDIER	PIERRE MORAINS	BOR14	Les Débats	ZE 13	4,35			4,35	DESHY
EARL MASSET BORDIER	PIERRE MORAINS	BOR15	Le Penon	ZH 4	5,80			5,80	DESHY
EARL MASSET BORDIER	PIERRE MORAINS	BOR17	L'Epinette	ZI 37	4,61			4,61	DESHY
EARL MASSET BORDIER	PIERRE MORAINS	BOR18	Vignette 2	ZI 25	4,90			4,90	DESHY
EARL MASSET BORDIER	PIERRE MORAINS	BOR19	Jardin Flavie	ZK 28	0,87	0,08	Habitations	0,79	
EARL MASSET BORDIER	PIERRE MORAINS	BOR20	Jardin	ZK 38	0,52	0,24	Habitations	0,28	
EARL MASSET BORDIER	PIERRE MORAINS	BOR21	Les Ormes	ZL 6	2,13	0,10	Habitations	2,03	
EARL MASSET BORDIER	PIERRE MORAINS	BOR22	Buisson Michaux	ZL 14	0,47			0,47	DESHY
EARL MASSET BORDIER	PIERRE MORAINS	BOR23	Le Cerisier	ZL 22	3,66			3,66	DESHY
EARL MASSET BORDIER	PIERRE MORAINS	BOR24	Terre Rouge	ZP 3	1,01			1,01	DESHY
EARL MASSET BORDIER	PIERRE MORAINS	BOR25	Haut Débat	ZR 16	2,91			2,91	DESHY
EARL MASSET BORDIER	PIERRE MORAINS	BOR26	Les Lunettes	ZR 39	2,84			2,84	DESHY
EARL MASSET BORDIER	PIERRE MORAINS	BOR27	Côte Brulée	ZB 40	0,41			0,41	
EARL MASSET BORDIER	VERT TOULON	BOR28	Les Haies de Vertus	YK 33,34	5,07			5,07	
EARL MASSET BORDIER	PIERRE MORAINS	BOR30	Tartelette	ZH 22	4,37			4,37	DESHY
EARL MASSET BORDIER	PIERRE MORAINS	BOR31	Vignette 1	ZI 29	2,99			2,99	DESHY
EARL MASSET BORDIER	VAL DES MARAIS	BOR32	Longues Raies	Y 396	3,03			3,03	DESHY



Exploitation	Commune	N° parc.	Lieu dit	Réf. cadastrales	Surface totale	Surface exclue	Motif de l'exclusion	Surface épanachable	Périmètre concerné en superposition *
EARL MASSET BORDIER	VAL DES MARAIS	BOR34	Champs Ecus	ZD 31	2,00			2,00	DESHY
EARL MASSET BORDIER	VAL DES MARAIS	BOR36	Le Houllion	X 239	2,44			2,44	DESHY
EARL MASSET BORDIER	VAL DES MARAIS	BOR37	Les Tannières	Y 251	2,64			2,64	DESHY
EARL MASSET BORDIER	VAL DES MARAIS	BOR38	Les Tannières		0,23			0,23	DESHY
EARL MASSET BORDIER	VAL DES MARAIS	BOR40	Route d'Etréchy	X 296,298	10,31			10,31	
EARL MASSET BORDIER	VAL DES MARAIS	BOR41	Le Hacquet	Z 42	3,74			3,74	
EARL MAUCLAIRE COSSIEZ	ALLEMANT	MAU01	Les Molinots	ZB 2 à 5	8,77			8,77	SUCRE
EARL MAUCLAIRE COSSIEZ	BANNES	MAU02	L'Ouche Michaud	ZI 18	8,09			8,09	DISTIL
EARL MAUCLAIRE COSSIEZ	BANNES	MAU03	Charmin	ZR 24	2,31			2,31	
EARL MAUCLAIRE COSSIEZ	BANNES	MAU04	La Croix	ZR 29	5,07			5,07	
EARL MAUCLAIRE COSSIEZ	BROUSSY LE GRAND	MAU05	Le Haut du Mesnil	AB 120,122.X 2 à 4,30	2,95	0,22	Habitations	2,73	
EARL MAUCLAIRE COSSIEZ	BROUSSY LE GRAND	MAU06	La Fosse de Liesdat	YD 29,30	22,33		PPE Captage Broussy sud	22,33	
EARL MAUCLAIRE COSSIEZ	BROUSSY LE GRAND	MAU07	Le Chemin de l'Arbre	YP 3 à 5	11,21			11,21	
EARL MAUCLAIRE COSSIEZ	BROUSSY LE GRAND	MAU08	Le Marais le Brulis	ZR 30,87	2,09	2,09	Natura 2000	0,00	
EARL MAUCLAIRE COSSIEZ	BROUSSY LE GRAND	MAU09	Le Marais du Mesnil	ZR 70	5,57	1,12	Cours d'eau	4,45	
EARL MAUCLAIRE COSSIEZ	CHAINTRIX BIERGES	MAU10	La Grande Noue	ZW 6	27,00	27,00	Autre PE	0,00	
EARL MAUCLAIRE COSSIEZ	CHAINTRIX BIERGES	MAU12	L'Etang	ZK 22,88,90	2,90	1,00	Cours d'eau	1,90	
EARL MAUCLAIRE COSSIEZ	MONDEMENT MONTGIVROUX	MAU13	Mouchard	YB 30	1,91			1,91	
EARL MAUCLAIRE COSSIEZ	MONDEMENT MONTGIVROUX	MAU14	La Rueille Godot	Z 54	4,22		PPE Captage Mondement	4,22	
EARL MAUCLAIRE COSSIEZ	OYES	MAU15	La Fosse Belle Mairraine	ZC 13 à 16	26,75	0,92	Cours d'eau	25,83	
EARL MAUCLAIRE COSSIEZ	OYES	MAU17	Les Hureaux	ZA 73	3,67			3,67	
EARL MAUCLAIRE COSSIEZ	LE THOULT TROSNAVY	MAU18	La Briquetterie	C 39,54	6,46			6,46	
EARL MAUCLAIRE COSSIEZ	BROUSSY LE GRAND	MAU19	Chapelles	ZR 68,69	6,50	2,00	Cours d'eau	4,50	
EARL MAUCLAIRE COSSIEZ	VELVE	MAU20	La Hutte	ZO 11,13,76,77	47,92	47,92	Autre PE	0,00	
EARL MAUCLAIRE COSSIEZ	VELVE	MAU21	La Vigne	ZS 10,11,21,22	26,45	26,45	Autre PE	0,00	
EARL MAUCLAIRE COSSIEZ	VELVE	MAU22	Le Valenceau	ZT 86,87	6,72	0,36	Habitations	6,36	
EARL MAUCLAIRE COSSIEZ	BROUSSY LE PETIT	MAU23	Le Haut et le Bas des Vignes	ZN 28	5,70			5,70	
EARL MAUCLAIRE COSSIEZ	BROUSSY LE PETIT	MAU24	Le Pré Varvat	ZO 19 à 21	18,48			18,48	
EARL MAUCLAIRE COSSIEZ	BROUSSY LE PETIT	MAU25	La Femme Morte	ZM 5	12,39			12,39	
EARL MAUCLAIRE COSSIEZ	BROUSSY LE PETIT	MAU26	Les Rouillards	ZO 13	1,19	0,27	Habitations	0,92	
EARL MAUCLAIRE COSSIEZ	GAYE	MAU28	Aux Corvées	YP 7,8	8,82			8,82	
EARL MAUCLAIRE COSSIEZ	GAYE	MAU29	Au Chemin des Buttes	YS 30	5,37	0,20	Habitations	5,17	
EARL MAUCLAIRE COSSIEZ	BROUSSY LE GRAND	MAU30	La Fosse Pavée	ZW 8	3,87			3,87	
EARL RAVILLION JOUDART	BERGERES LES VERTUS	RAV02	La Noue Abdon	ZK 34,35	11,63			11,63	DESHY
EARL RAVILLION JOUDART	VAL DES MARAIS	RAV03	La Crayère	ZE 4,5,29,30	15,32			15,32	DESHY
EARL RAVILLION JOUDART	VAL DES MARAIS	RAV04	Le Poirier Mathieu	ZB 46 à 50	4,54			4,54	DESHY
EARL RAVILLION JOUDART	LOISY EN BRIE	RAV05	Russon	B 665,666	13,24			13,24	
EARL RAVILLION JOUDART	LOISY EN BRIE	RAV06	Russon	B 674 à 678	6,57			6,57	
EARL RAVILLION JOUDART	PIERRE MORAINS	RAV09	Le Peignon	ZH 9	7,89			7,89	DESHY
EARL RAVILLION JOUDART	PIERRE MORAINS	RAV10	La Genivière	ZC 11	3,08			3,08	DESHY

Exploitation	Commune	N° parc.	Lieu dit	Réf. cadastrales	Surface totale	Surface exclue	Motif de l'exclusion	Surface épanachable	Périmètre concerné en superposition *
EARL RAVILLION JOUDART	MONTMORT LUCY	RAV11	L'Etang Claudin	AS 13 à 15,26,28,30	43,86	2,11	Cours d'eau	41,75	
EARL RAVILLION JOUDART	CORRIBERT	RAV11	L'Etang Claudin	ZD 7,8	48,53			48,53	
EARL RAVILLION JOUDART	MONTMORT LUCY	RAV12	Ferme de l'Etang Claudin	AS 1	5,57			5,57	
EARL RAVILLION JOUDART	MONTMORT LUCY	RAV13	Ferme de l'Etang Claudin	AS 4	0,59	0,34	Cours d'eau	0,25	
EARL RAVILLION JOUDART	MONTMORT LUCY	RAV14	Ferme de l'Etang Claudin	AS 5	0,53	0,26	Cours d'eau	0,27	
EARL RAVILLION JOUDART	MONTMORT LUCY	RAV15	L'Etang Claudin	AS 24	2,82	0,27	Cours d'eau	2,55	
EARL RAVILLION JOUDART	VOIPREUX	RAV17	Le Bas de la Petite Noue	ZC 66,67	6,52			6,52	
EARL RAVILLION JOUDART	BERGERES LES VERTUS	RAV18	La Noue Abdon	ZK 29	5,39			5,39	
EARL STEPHANE MAILLARD	VAL DES MARAIS	MAI01	Le Haut du Tuillet	ZA 2	2,96			2,96	
EARL STEPHANE MAILLARD	VAL DES MARAIS	MAI02	Les Champs Ecus	Y 641	2,26			2,26	DESHY
EARL STEPHANE MAILLARD	VAL DES MARAIS	MAI03	Le Bas de Colligny	ZC 18	7,65			7,65	DESHY
EARL STEPHANE MAILLARD	PIERRE MORAINS	MAI04	Derrière les Jardins	ZK 16	4,39	0,35	Habitations	4,04	
EARL STEPHANE MAILLARD	PIERRE MORAINS	MAI05	Les Débats	ZE 15	6,12			6,12	DESHY
EARL STEPHANE MAILLARD	PIERRE MORAINS	MAI06	Le Balossier	ZE 6	10,56			10,56	DESHY
EARL STEPHANE MAILLARD	PIERRE MORAINS	MAI07	Les Lunettes	ZR 48	8,65			8,65	DESHY
EARL STEPHANE MAILLARD	PIERRE MORAINS	MAI08	Les Lunettes	ZR 46	10,59			10,59	DESHY
EARL STEPHANE MAILLARD	PIERRE MORAINS	MAI09	Le Cerisier	ZL 19,20	12,56			12,56	DESHY
EARL STEPHANE MAILLARD	PIERRE MORAINS	MAI10	La Vigne	ZM 33	5,11			5,11	DESHY
EARL STEPHANE MAILLARD	PIERRE MORAINS	MAI11	Les Grangettes	ZN 20	7,58			7,58	DESHY
EARL STEPHANE MAILLARD	PIERRE MORAINS	MAI12	La Cense	ZB 23	8,78			8,78	DESHY
EARL STEPHANE MAILLARD	BERGERES LES VERTUS	MAI13	Vide Grenier	ZN 25 à 27	29,28			29,28	DESHY
EARL STEPHANE MAILLARD	BERGERES LES VERTUS	MAI14	La Noue Abdon	ZK 19	38,77			38,77	DESHY
EARL STEPHANE MAILLARD	BROUSSY LE GRAND	MAI15	Marais	ZY 17	3,00	3,00	PPR Captage Broussey nord	0,00	
EARL STEPHANE MAILLARD	PIERRE MORAINS	MAI16	Derrière les Jardins	ZK 20	6,44			6,44	
EARL STEPHANE MAILLARD	PIERRE MORAINS	MAI17	Les Vardes	ZB 28	5,16			5,16	DESHY
EARL TRIQUENOT	BANNES	TRIO1	Rapaille	ZE 2	11,00			11,00	
EARL TRIQUENOT	BERGERES LES VERTUS	TRIO3	Vide grenier	ZN 13	4,60			4,60	
EARL TRIQUENOT	VERTUS	TRIO4	Haut de la Motte	ZH 3	4,58			4,58	
EARL TRIQUENOT	ETRECHY	TRIO5	La Justice	X 25,26	11,35			11,35	
EARL TRIQUENOT	VAL DES MARAIS	TRIO6	Mont Bienny	Y 234	5,37			5,37	DESHY
EARL TRIQUENOT	VAL DES MARAIS	TRIO6	Mont Bienny	Y 234	1,80			1,80	
EARL TRIQUENOT	VAL DES MARAIS	TRIO7 et 08	Traccard	Y 235 à 238	10,38			10,38	DESHY
EARL TRIQUENOT	VAL DES MARAIS	TRIO11	Cheval Blanc	Y 257 à 260	2,76			2,76	DESHY
EARL TRIQUENOT	VAL DES MARAIS	TRIO3	La Noue du Chaudron	Z 2	4,47			4,47	
EARL TRIQUENOT	VAL DES MARAIS	TRIO4	Chaplatte	Z 11,12	5,02			5,02	
EARL TRIQUENOT	VAL DES MARAIS	TRIO6	Trou Berthaud	Z 99	2,02			2,02	
EARL TRIQUENOT	VAL DES MARAIS	TRIO17	Au Dessus des Prés	X 152,153	0,92			0,92	DESHY
EARL TRIQUENOT	VAL DES MARAIS	TRIO17	Au Dessus des Prés	X 152,153	3,00			3,00	
EARL TRIQUENOT	VAL DES MARAIS	TRIO23	Chemin d'Aulnay	W 79	1,14			1,14	DESHY
EARL TRIQUENOT	VAL DES MARAIS	TRIO23	Chemin d'Aulnay	W 79	1,27			1,27	
EARL TRIQUENOT	VAL DES MARAIS	TRIO25 et 29	Chemin de Pierre Morains	X 13 à 16	0,61			0,61	DESHY
EARL TRIQUENOT	VAL DES MARAIS	TRIO25 et 29	Chemin de Pierre Morains	X 13 à 16	0,70			0,70	

Exploitation	Commune	N° parc.	Lieu dit	Réf. cadastrales	Surface totale	Surface exclue	Motif de l'exclusion	Surface épanachable	Périmètre concerné en superposition *
EARL TRIQUENOT	VAL DES MARAIS	TRI36	Les Corneilles	X 45,46	4,07			4,07	DESHY
EARL TRIQUENOT	VAL DES MARAIS	TRI38	Migraine	Y 1,3 à 10	2,33			2,33	
EARL TRIQUENOT	VAL DES MARAIS	TRI39	Migraine	Y 14,15,17	1,07			1,07	
EARL TRIQUENOT	VAL DES MARAIS	TRI41 et 30	Le Thai	Z 24 à 33	3,07			3,07	
EARL TRIQUENOT	VAL DES MARAIS	TRI46	Fond des Fourches	Z 15	3,45			3,45	
EARL TRIQUENOT	VAL DES MARAIS	TRI50	Les Ronces	X 261	10,86			10,86	
EARL TRIQUENOT	VAL DES MARAIS	TRI51	Chaplatte	Z 8,9	7,50			7,50	
EARL TRIQUENOT	VAL DES MARAIS	TRI52	L'homme Mort	X 268,269	5,98			5,98	
EARL TRIQUENOT	VAL DES MARAIS	TRI53	Les Fosses	Y 349	5,31			5,31	DESHY
GAEC DE LA MANNE	CLAMANGES	MAN01	Fond Poele	ZS 22	5,01			5,01	FECUL
GAEC DE LA MANNE	FERE CHAMPENOISE	MAN02	Hauts Beaugards	XC 7	59,21			59,21	FECUL
GAEC DE LA MANNE	FERE CHAMPENOISE	MAN03	Les Ouches	XN 8	9,79	0,24	Habitations	9,55	FECUL
GAEC DE LA MANNE	FERE CHAMPENOISE	MAN04	Grands Arbres	XS 14	15,12	0,90	Cours d'eau	14,22	
GAEC DE LA MANNE	FERE CHAMPENOISE	MAN05	Mazin	XV 11	8,25	0,06	Cours d'eau	8,19	
GAEC DE LA MANNE	FERE CHAMPENOISE	MAN06	Onze Danrées	YX 13	17,36			17,36	
GAEC DE LA MANNE	FERE CHAMPENOISE	MAN07	Travers Beaugards	XV 4	16,67			16,67	FECUL
GAEC DE LA MANNE	FERE CHAMPENOISE	MAN08	Crayères	XK 19	25,00			25,00	FECUL
GAEC DE LA MANNE	FERE CHAMPENOISE	MAN09	Cul de Sac	XD 23	5,32			5,32	FECUL
GAEC DE LA MANNE	FERE CHAMPENOISE	MAN10	Les Ouches	XN 12	32,34	32,34	PRR captage Normée	0,00	FECUL
GAEC DE LA MANNE	FERE CHAMPENOISE	MAN11	Nouue	XR 58	29,55			29,55	FECUL
GAEC DE LA MANNE	FERE CHAMPENOISE	MAN12	Tempêtes	XT 12	50,43			50,43	
GAEC DES LANSQUENETS	VASSIMONT	LAN01	Le Grand Val	VV 2	18,04			18,04	FECUL
GAEC DES LANSQUENETS	VASSIMONT	LAN01	Le Grand Val	VV 2	2,26			2,26	
GAEC DES LANSQUENETS	BROUSSY LE GRAND	LAN04	Les Noues	YB 29	13,87	0,35	Habitations	13,52	
GAEC DES LANSQUENETS	BROUSSY LE GRAND	LAN05	Les Lansquenets	YA 9 à 12	4,39	4,39	Autre PE	0,00	
GAEC DES LANSQUENETS	BROUSSY LE GRAND	LAN06	La Crayette	YN 14 à 16	40,49			40,49	SUCRE
GAEC DES LANSQUENETS	BROUSSY LE GRAND	LAN07	Le Plément	ZM 8 à 10	4,72			4,72	
GAEC DES LANSQUENETS	BROUSSY LE GRAND	LAN10	Les Gris	ZI 82	1,35	0,96	Cours d'eau	0,39	
GAEC DES LANSQUENETS	BROUSSY LE GRAND	LAN12	Les Gris	ZY 79	1,85	0,64	Cours d'eau	1,21	
GAEC DES LANSQUENETS	BROUSSY LE GRAND	LAN13	Le Puits	YD 21,24	2,89	0,23	Cours d'eau + PRR captage	2,66	
GAEC DES LANSQUENETS	BROUSSY LE GRAND	LAN14	Les Vallées	YM 8 à 10,21,22	20,39			20,39	SUCRE
GAEC DES LANSQUENETS	BROUSSY LE GRAND	LAN15	Derrière M	YK 5 à 7	22,11		Habitations + PRR captage	22,11	
GAEC DES LANSQUENETS	BROUSSY LE GRAND	LAN18	La Fosse L	YD 38	9,72	0,45		9,27	
GAEC DES LANSQUENETS	BROUSSY LE GRAND	LAN19	L'Aulne	ZY 34	15,77			15,77	
GAEC DES LANSQUENETS	BROUSSY LE GRAND	LAN20	Carré Goffié	XA 3,4,15	19,21			19,21	SUCRE
GAEC DES LANSQUENETS	COIZARD	LAN21	Piece de launage	ZE 23	5,94			5,94	
GAEC DES LANSQUENETS	BROUSSY LE GRAND	LAN22	La Fosse L	YD 45	6,71		PPE Captage Broussy sud	6,71	
GAEC DES LANSQUENETS	BROUSSY LE GRAND	LAN25	Le Seullion	YO 14 à 16	13,72			13,72	
GAEC DES LANSQUENETS	BROUSSY LE GRAND	LAN30	Les Noues	YB 21	7,44			7,44	
GAEC DES LANSQUENETS	BROUSSY LE GRAND	LAN33	Champs Ciré	ZX 9 à 11	13,41			13,41	
GAEC DES LANSQUENETS	BROUSSY LE GRAND	LAN34	Le Limousin	ZY 22	11,96	11,96	PPE Captage Broussy nord	0,00	
GAEC DES LANSQUENETS	BANNES	LAN36	Le Revers	ZD 27,28	6,17			6,17	DISTIL

Exploitation	Commune	N° parc.	Lieu dit	Réf. cadastrales	Surface totale	Surface exclue	Motif de l'exclusion	Surface épanachable	Périmètre concerné en superposition *
GAEC DES LANSQUEUENETS	BROUSSY LE GRAND	LAN39	Le Passage	YB 30	3,00	0,55	Cours d'eau	2,45	
GAEC DES LANSQUEUENETS	BROUSSY LE GRAND	LAN40	La fumée	YH 10	1,50			1,50	
GAEC DES LANSQUEUENETS	BROUSSY LE GRAND	LAN41	Champs Cré	ZX 2 à 4	23,55			23,55	
GAEC DES LANSQUEUENETS	BROUSSY LE GRAND	LAN42	Fosse Pavée	ZW 2 à 4	44,62			44,62	
GAEC DES LANSQUEUENETS	FERE CHAMPENOISE	LAN45	L'Etançon	VH 3,4	30,40			30,40	SUCRE
GAEC DES LANSQUEUENETS	FERE CHAMPENOISE	LAN46	Beuregard	ZS 3,4,22,23	16,29			16,29	DISTIL
GAEC DES PINS NOIRS	LE CHEMIN	PIN01	Pré la Hoche	ZD 14	13,17			13,17	
GAEC DES PINS NOIRS	ECLAIRES	PIN02	La petite Noüe	ZO 24	33,05	2,89	Cours d'eau	30,16	
GAEC DES PINS NOIRS	GERMINON	PIN03	L'Auche Fauignon	YK 33,34	3,51			3,51	
GAEC DES PINS NOIRS	GERMINON	PIN04	L'Auche Fauignon	YK 36	1,77	0,02	Habitations	1,75	
GAEC DES PINS NOIRS	GERMINON	PIN05	Les Voies de Bars	ZY 1	17,85			17,85	
GAEC DES PINS NOIRS	GERMINON	PIN06	Le Cerisier Jean Huvet	YK 4	8,89			8,89	
GAEC DES PINS NOIRS	GERMINON	PIN08	La Petite Chevigne	YK 1,2	21,12			21,12	
GAEC DES PINS NOIRS	VILLESENEUX	PIN09	La Grenouillère	ZS 5	18,52			18,52	
GAEC DES PINS NOIRS	LES CHARMONTOIS	PIN10	Le Grand Saule	YC 19 à 21	8,73			8,73	
GAEC DES PINS NOIRS	GERMINON	PIN12	La Barbine	ZY 21,22	2,40			2,40	
GAEC DES PINS NOIRS	VILLESENEUX	PIN13	Les Noues Loquets	ZA 16,17	35,04			35,04	DESHY
GAEC DES PINS NOIRS	VILLESENEUX	PIN14	Haute Vue	ZD 8	15,06			15,06	DESHY
GAEC DES PINS NOIRS	VILLESENEUX	PIN15	Vigneulle	ZX 12	7,95			7,95	
GAEC DES PINS NOIRS	GERMINON	PIN16	La Maisonnette	ZV 11,16	26,62			26,62	
GAEC DES PINS NOIRS	TRECON	PIN17	Les Voies de Bars	ZN 10	4,29			4,29	
GAEC DES PINS NOIRS	VILLESENEUX	PIN18	Moyard	ZI 28	9,01			9,01	
GAEC DES PINS NOIRS	VILLESENEUX	PIN19	Le Chemin de Clamanges	ZV 43	4,86			4,86	
GAEC DES PINS NOIRS	GERMINON	PIN20	La Noüe de Vélye	ZI 2	12,41			12,41	
GAEC DES PINS NOIRS	ECLAIRES	PIN21	Le Grand Fosse	ZM 4	6,25			6,25	
GAEC DES PINS NOIRS	LES CHARMONTOIS	PIN22	Haute Reine	YC 3,4	11,98	0,79	Cours d'eau	11,19	
GAEC DES PINS NOIRS	PASSAVANT EN ARGONNE	PIN24	Champ Chantelatte	ZA 10	5,30	0,92	Cours d'eau	4,38	
GAEC DES PINS NOIRS	LES CHARMONTOIS	PIN25	Le Moulin à Vent	ZD 7,54	11,90			11,90	
GAEC DES PINS NOIRS	LES CHARMONTOIS	PIN27	Champ la Tête	ZE 6,7,11	35,09	1,13	Cours d'eau	33,96	
GAEC DES PINS NOIRS	ECLAIRES	PIN28	La Conserveirie	YB 13,14,ZK 34 à 36	20,07			20,07	
GAEC DES PINS NOIRS	LE CHEMIN	PIN32	Le Grand Fosse	ZI 15	0,65			0,65	
GAEC DES PINS NOIRS	LE CHEMIN	PIN33	L'Epine	ZD 53	1,51			1,51	
GAEC DES PINS NOIRS	ECLAIRES	PIN34	L'Epine	YB 11	5,00			5,00	
GAEC DES PINS NOIRS	LES CHARMONTOIS	PIN35	Champ la Tête	ZE 14	0,27	0,27	Cours d'eau	0,00	
GAEC DU PETIT CANAL	BANNES	CAN02	L'Ouch	ZB 43	12,92	0,26	Habitations	12,66	
GAEC DU PETIT CANAL	BANNES	CAN03	Noüe Didier	ZS 22	14,90			14,90	
GAEC DU PETIT CANAL	BANNES	CAN04	Les Cornots	ZK 14	23,56			23,56	DISTIL
GAEC DU PETIT CANAL	BANNES	CAN06	Parfond Marchie	ZP 38	14,19			14,19	
GAEC DU PETIT CANAL	BANNES	CAN07	Les Rapailles	ZE 3	7,42			7,42	
GAEC DU PETIT CANAL	BANNES	CAN08	Le Champ Tuile	ZX 17	8,20			8,20	
GAEC DU PETIT CANAL	BROUSSY LE GRAND	CAN09	Le Limousin	ZY 19	6,43	6,43	PPE Captage Broussy nord	0,00	
GAEC DU PETIT CANAL	BANNES	CAN11	Les Communes	A 345	5,30	5,30	Natura 2000	0,00	

Exploitation	Commune	N° parc.	Lieu dit	Ref. cadastrales	Surface totale	Surface exclue	Motif de l'exclusion	Surface épanachable	Périmètre concerné en superposition *
GAEC DU PETIT CANAL	COIZARD	CAN15	Fin de Prêle	ZE 32	3,50			3,50	
GAEC DU PETIT CANAL	VAL DES MARAIS	CAN20	Chaudin	B 488,489	5,14			5,14	
GAEC DU PETIT CANAL	BROUSSY LE PETIT	CAN21	Chaussée de Pont	Z 66,187	2,32	0,58	Cours d'eau	1,74	
GAEC DU PETIT CANAL	BROUSSY LE PETIT	CAN22	Pausseybat	ZL 29,30	10,59			10,59	
GAEC DU PETIT CANAL	ALLEMANT	CAN22	Pausseybat	ZD 26	4,70			4,70	
GAEC DU PETIT CANAL	BROUSSY LE PETIT	CAN23	Clos Guenard	ZH 05	7,02			7,02	
GAEC DU PETIT CANAL	BANNES	CAN27	Croix Rouge	ZS 20	8,06			8,06	
GAEC DU PETIT CANAL	BANNES	CAN28	Château Brie	ZA 22	5,99	5,99	PPE Captage Broussy nord	0,00	
GAEC DU PETIT CANAL	BANNES	CAN29	Le Pas d'Ane	ZB 47,48	5,02			5,02	
GAEC DU PETIT CANAL	BANNES	CAN30	Les Epingles	ZH 2,3	10,34			10,34	DISTIL
GAEC DU PETIT CANAL	BANNES	CAN31	Les Chatelots	ZM 2 à 6	13,90			13,90	SUCRE
GAEC DU PETIT CANAL	BANNES	CAN36	Noue Didier	ZS 39	1,04	0,44	Cours d'eau	0,60	
GENTIL GEORGES	VAL DES MARAIS	GEO01	La Queue du Poiriat	A 806	13,00	1,49	Cours d'eau	11,51	
GENTIL GEORGES	ECURY LE REPOS	GEO05	Les Serruriers	ZN 6	9,72			9,72	DESHY
GENTIL GEORGES	VAL DES MARAIS	GEO08	Les Maucieux	Z 117	3,02			3,02	
GENTIL GEORGES	VAL DES MARAIS	GEO11	Les Vignettes	Y 5,6	13,96			13,96	DESHY
GENTIL GEORGES	VAL DES MARAIS	GEO12	Les Villereys	Z 60,142	5,60			5,60	DESHY
GENTIL GEORGES	VAL DES MARAIS	GEO12	Villeret	Y 38,82	5,42			5,42	
GENTIL GEORGES	VAL DES MARAIS	GEO13	Le Bouillon	Z 9 à 11	9,69	0,44	Natura 2000	9,25	
GENTIL GEORGES	VAL DES MARAIS	GEO14	La Planchette	Z 22	8,25			8,25	DESHY
GENTIL GEORGES	PIERRE MORAINS	GEO14	Terre Rouge	ZO 20,44	5,52			5,52	
GENTIL GEORGES	VAL DES MARAIS	GEO18	Le Bouillon	Z 1	3,73	0,33	Natura 2000	3,40	
GENTIL GEORGES	VAL DES MARAIS	GEO19	Les Vignettes	Y 8	1,60			1,60	DESHY
GENTIL GEORGES	VAL DES MARAIS	GEO20	Les Vignettes	Y 1,63,64	1,72			1,72	DESHY
GENTIL GEORGES	VAL DES MARAIS	GEO21	Les Mottes	Z 69,70	5,16			5,16	
GENTIL GEORGES	VAL DES MARAIS	GEO24	Le Moulin	Z 20	16,35			16,35	
GENTIL GEORGES	VAL DES MARAIS	GEO27	Champs Ecus	Y 505	3,51			3,51	DESHY
GENTIL GEORGES	VAL DES MARAIS	GEO30	La Couleuvre	ZD 72,74	1,80			1,80	
GENTIL GEORGES	CLAMANGES	GEO31	Les Auges du Midi	ZX 43	7,28	0,51	Habitations	6,77	
GENTIL GEORGES	PIERRE MORAINS	GEO33	Le Tarte	ZS 3	7,14			7,14	DESHY
GENTIL GEORGES	CLAMANGES	GEO34	Le Tarte	ZB 6	14,00			14,00	DESHY
GENTIL GEORGES	CLAMANGES	GEO35	Les Ingrévats	ZD 2	11,29			11,29	DESHY
GENTIL GEORGES	PIERRE MORAINS	GEO36	Les Lunettes	ZK 25	1,02			1,02	DESHY
GENTIL GEORGES	PIERRE MORAINS	GEO40	Poirier Jaquart	ZK 2	1,00			1,00	
GENTIL GEORGES	PIERRE MORAINS	GEO41	Les Vordes	ZB 27	3,26			3,26	DESHY
GENTIL GEORGES	PIERRE MORAINS	GEO44	Poirier Jaquart	ZK 5	1,86			1,86	
GENTIL GEORGES	PIERRE MORAINS	GEO45	Les Ormes	ZN 8,10	7,33			7,33	DESHY
GENTIL GHISLAIN	PIERRE MORAINS	GHI14	Cense de Coligny	ZO 16,17	8,57			8,57	DESHY
GENTIL GHISLAIN	VAL DES MARAIS	GHI15	Grange	ZB 8,9	0,79			0,79	
GENTIL GHISLAIN	PIERRE MORAINS	GHI16	Hauts débats	ZR 20	4,31			4,31	DESHY
GENTIL GHISLAIN	VAL DES MARAIS	GHI17	Méliier	W 93	6,70			6,70	DESHY
GENTIL GHISLAIN	PIERRE MORAINS	GHI18	Gibet	ZD 8	5,95			5,95	DESHY

Exploitation	Commune	N° parc.	Lieu dit	Réf. cadastrales	Surface totale	Surface exclue	Motif de l'exclusion	Surface épanachable	Périmètre concerné en superposition *
GENTIL GHISLAIN	CLAMANGES	GHI19	Les Vignes	ZH 92,93	9,13			9,13	DESHY
GENTIL GHISLAIN	VAL DES MARAIS	GHI20	Le Haut du Tuilet	C 11	0,44			0,44	
GENTIL GHISLAIN	PIERRE MORAINS	GHI21	Le Haut du Tuilet	C 11	1,50			1,50	
GENTIL GHISLAIN	VAL DES MARAIS	GHI23	Roisates	Z 75,157	4,40	1,49	Cours d'eau	2,91	
GENTIL GHISLAIN	CLAMANGES	GHI29	Les Lurets	ZC 6	5,02			5,02	DESHY
GENTIL GHISLAIN	CLAMANGES	GHI30	La Noue des Petits Noyers	ZH 69	5,57	0,39	Habitations	5,18	
GENTIL GHISLAIN	PIERRE MORAINS	GHI32	Genièvres	ZC 7	6,50			6,50	DESHY
GENTIL GHISLAIN	PIERRE MORAINS	GHI42	Terres Rouges	ZO 36 à 40	2,56			2,56	DESHY
GENTIL GHISLAIN	CLAMANGES	GHI44	Feignères	ZB 14	13,93			13,93	DESHY
GENTIL GHISLAIN	PIERRE MORAINS	GHI46	Croix Verte	ZM 23	8,80			8,80	DESHY
GENTIL GHISLAIN	PIERRE MORAINS	GHI47	Cense	ZB 17	5,86			5,86	
GENTIL GHISLAIN	PIERRE MORAINS	GHI48	Haie Ecury	ZM 13	1,33	0,02	Habitations	1,31	
GENTIL GHISLAIN	PIERRE MORAINS	GHI49	Terres Rouges	ZO 27	4,52			4,52	DESHY
GENTIL GHISLAIN	PIERRE MORAINS	GHI57	Les Epinettes	ZI 7	10,35			10,35	DESHY
GENTIL GHISLAIN	PIERRE MORAINS	GHI58	Les Ormes	ZN 8	4,28			4,28	DESHY
GENTIL GHISLAIN	PIERRE MORAINS	GHI60	La Câtre	ZB 16,36	8,70			8,70	DESHY
LEBLANC ERIC	ETRECHY	LEB04	Les Malnuites	ZC 5	2,60			2,60	
LEBLANC ERIC	ETRECHY	LEB05	Les Malnuites	ZC 10 à 12	4,29			4,29	
LEBLANC ERIC	ETRECHY	LEB06	Le Mont St Bernard	ZC 84	3,28			3,28	
LEBLANC ERIC	ETRECHY	LEB07	La Haie de Toulon 2	ZD 3,4	3,32			3,32	
LEBLANC ERIC	ETRECHY	LEB08	La Haie aux Loups	ZD 16	2,43	0,18	Habitations	2,25	
LEBLANC ERIC	ETRECHY	LEB09	Les Heurts du Puits	ZD 22,23	5,61	0,29	Habitations	5,32	
LEBLANC ERIC	ETRECHY	LEB10	La Haie de Toulon 1	ZD 54	3,32	0,27	Habitations	3,05	
LEBLANC ERIC	ETRECHY	LEB11	Les Alisiers	ZH 2	1,22	0,17	Habitations	1,05	
LEBLANC ERIC	GIVRY LES LOISY	LEB13	Les Carelles	ZB 17 à 19	7,87			7,87	
LEBLANC ERIC	ETRECHY	LEB17	Beauregard	ZB 40	0,08			0,08	
LEBLANC ERIC	ETRECHY	LEB18	Les Luroux	ZB 102,103	2,80			2,80	
LEBLANC ERIC	ETRECHY	LEB19	Les Fosses aux Roncees	ZC 16	2,86			2,86	
LEBLANC ERIC	ETRECHY	LEB20	Beauregard	ZB 35	0,33			0,33	
LEBLANC ERIC	SOULIERES	LEB24	Le Grand Savard	ZB 28,29	4,42			4,42	
LEBLANC ERIC	SOULIERES	LEB24	Le Grand Savard	ZB 30	0,98			0,98	
LEBLANC ERIC	SOULIERES	LEB26	Les Corneliers	ZB 61,62	3,39			3,39	
LEBLANC ERIC	LOISY EN BRIE	LEB27	La Noue de Charhour	ZG 08	2,86			2,86	
MANCE VALERIE	CORROY	MAV02	Vanne	ZH 20,B 257	2,50	0,09	Cours d'eau	2,41	
MANCE VALERIE	CORROY	MAV03	Dimot	ZN 4	1,63	0,12	Habitations	1,51	
MANCE VALERIE	CORROY	MAV04	Mont Gibart	ZP 13	6,80	0,04	Habitations	6,76	
MANCE VALERIE	CORROY	MAV05	Crayère	ZN 26	13,28			13,28	
MANCE VALERIE	CORROY	MAV06	Garenne Madame	ZI 4	11,47			11,47	
MANCE VALERIE	CORROY	MAV10	Ouches Dufour	ZB 28	7,90			7,90	
MANCE VALERIE	CORROY	MAV11	Marais	ZD 15,16	9,85			9,85	
MANCE VALERIE	CORROY	MAV12	Vau Goyat	ZE 4	7,87			7,87	SUCRE
MANCE VALERIE	CORROY	MAV13	Quatre Bornes	ZI 20	9,60			9,60	

Exploitation	Commune	N° parc.	Lieu dit	Réf. cadastrales	Surface totale	Surface exclue	Motif de l'exclusion	Surface épanachable	Périmètre concerné en superposition *
MANCE VALERIE	CORROY	MAV14	Miellerie	ZO 22	4,25			4,25	
MANCE VALERIE	CORROY	MAV15	Calendes	ZR 7	8,11			8,11	
MANCE VALERIE	CORROY	MAV16	Epinettes	ZW 43,44	5,01			5,01	SUCRE
PIETREMENT YANNICK	VAL DES MARAIS	PIE01	Fin rompue	ZD 8,9	4,81	4,81	Autre PE	0,00	FECUL
PIETREMENT YANNICK	VAL DES MARAIS	PIE02	Poirier Mathieu	ZB 18	1,19	1,19	Autre PE	0,00	DESHY
PIETREMENT YANNICK	VAL DES MARAIS	PIE05	Le Grand Roset	ZI 42	6,77	6,77	Autre PE	0,00	
PIETREMENT YANNICK	VAL DES MARAIS	PIE06	Les Rigaux	ZI 38	7,81	7,81	Autre PE	0,00	
PIETREMENT YANNICK	PIERRE MORAINS	PIE07	Terre Rouge	ZP 13 à 15	5,75	5,75	Autre PE	0,00	DESHY
PIETREMENT YANNICK	VAL DES MARAIS	PIE09	Derrrière les Jardins	ZA 48	0,17	0,17	Habitations + cours d'eau	0,00	
PIETREMENT YANNICK	VAL DES MARAIS	PIE10	Chemin de Fère	ZD 16,17	10,70	10,70	Autre PE	0,00	
PIETREMENT YANNICK	VAL DES MARAIS	PIE11	Courtes Raies	ZH 12,25,26	10,45	10,45	Autre PE	0,00	
PIETREMENT YANNICK	VAL DES MARAIS	PIE23	Saule Blanc	ZK 7	4,79	0,65	Cours d'eau	4,14	
SCE DES AUGES DU MIDI	CLAMANGES	MID02	Lurets	ZC 3	10,97			10,97	DESHY
SCE DES AUGES DU MIDI	CLAMANGES	MID03	Côte du Moulin	ZN 10,11	19,15			19,15	
SCE DES AUGES DU MIDI	CLAMANGES	MID04	Auges du Midi	ZX 18	4,96	0,20	Habitations	4,76	
SCE DES AUGES DU MIDI	CLAMANGES	MID05	Les Vignes	ZD 22,23	6,55			6,55	DESHY
SCE DES AUGES DU MIDI	CLAMANGES	MID06	Les Vignes	ZD 15	6,40			6,40	DESHY
SCE DES AUGES DU MIDI	PIERRE MORAINS	MID07	Les Vignettes	ZI 23	4,64			4,64	DESHY
SCE DES AUGES DU MIDI	PIERRE MORAINS	MID08	Les Corniers	ZL 5	2,11	0,06	Habitations	2,05	
SCE DES AUGES DU MIDI	PIERRE MORAINS	MID09	Vide Grenier	YN 14	6,27			6,27	DESHY
SCE DES AUGES DU MIDI	CLAMANGES	MID13	Hautes Vues	ZN 20	5,91			5,91	
SCE DES AUGES DU MIDI	CLAMANGES	MID14	Noir Prin	ZP 30,31	2,49	2,49	PPR Captage Clamanges	0,00	
SCE DES AUGES DU MIDI	CLAMANGES	MID15	Croix du Mont	ZR 49	4,90			4,90	FECUL
SCE DES AUGES DU MIDI	CLAMANGES	MID15	Croix du Mont	ZR 49	3,49			3,49	
SCE DES AUGES DU MIDI	CLAMANGES	MID16	Fosse	ZX 8	9,96			9,96	
SCE DES AUGES DU MIDI	CLAMANGES	MID17	Village Ouest	D 317 à 319	0,40			0,40	
SCEA DE LA DAGNAUDE	FEREBRIANGES	GEI04	Les Limons	YB 151	19,77			19,77	
SCEA DE LA DAGNAUDE	FEREBRIANGES	GEI05	Couverts à Four	ZA 1,38	8,66	0,53	Cours d'eau	8,13	
SCEA DE LA DAGNAUDE	FEREBRIANGES	GEI06	Les Fontaines	ZA 1,29,52	1,10	0,21	Cours d'eau	0,89	
SCEA DE LA DAGNAUDE	FEREBRIANGES	GEI07	Le Fond Toulon	YE 1 à 3	9,74	0,15	Cours d'eau	9,59	
SCEA GANDON ET FILS	BERGERES LES VERTUS	GANO1	Milleu	ZL 2	72,23			72,23	
SCEA GANDON ET FILS	BERGERES LES VERTUS	GANO2	Grand Terroir	ZM 6 à 8	74,87			74,87	
SCEA GANDON ET FILS	BERGERES LES VERTUS	GANO2.	Grand Terroir	ZM 6 à 8	11,9			11,9	DESHY
SCEA GANDON ET FILS	TRECON	GANO3	La Queue	ZL 4, ZA 2	10,01			10,01	
SCEA GANDON ET FILS	VERTUS	GANO4	Noues / Cabanes	ZB 15, ZA 8	24,14			24,14	
SCEA GANDON ET FILS	VERTUS	GANO5	La Motte	ZB 15, ZA 8	50,10			50,10	
SCEA GANDON ET FILS	VERTUS	GANO6	La Pierre	Z 11,ZB 6	26,50			26,50	
SCEA GANDON ET FILS	TRECON	GANO7	La Pierre / Les Biraues / Tour d'aux Lavauc	ZL 4,ZA 1	72,66			72,66	
SCEA GANDON ET FILS	VOIPREUX	GANO8	Les Puits	ZD 29	16,39			16,39	
SCEA LALLEMENT ET FILS	CLAMANGES	JIA01	Les Vignes	ZD 19 à 21	16,48			16,48	DESHY
SCEA LALLEMENT ET FILS	CLAMANGES	JIA02	Les Blancs Fossés	ZE 19 à 22	22,52			22,52	DESHY
SCEA LALLEMENT ET FILS	CLAMANGES	JIA03	Le Chemin des Vignes	ZH 9 à 11	7,71			7,71	DESHY

Exploitation	Commune	N° parc.	Lieu dit	Réf. cadastrales	Surface totale	Surface exclue	Motif de l'exclusion	Surface épannable	Périmètre concerné en superposition *
SCEA LALLEMENT ET FILS	CLAMANGES	JLA04	La Croix Bannay	ZH 1,2	17,71			17,71	DESHY
SCEA LALLEMENT ET FILS	CLAMANGES	JLA05	Les Fortelles	ZK 6,9,16,17,19,20	20,30			20,30	DESHY
SCEA LALLEMENT ET FILS	CLAMANGES	JLA06	Les Fortelles	ZK 18	8,05			8,05	DESHY
SCEA LALLEMENT ET FILS	CLAMANGES	JLA07	Les Nouses	ZI 27,28,30	18,60			18,60	DESHY
SCEA LALLEMENT ET FILS	CLAMANGES	JLA08	La Haute Vue	ZN 21,22	16,21			16,21	DESHY
SCEA LALLEMENT ET FILS	CLAMANGES	JLA09	L'Arbre Jean le Linthe	ZM 15,16	13,61			13,61	DESHY
SCEA LALLEMENT ET FILS	CLAMANGES	JLA10	La Hayatte	ZL 16,18	6,29	0,41	Habitations	5,88	
SCEA LALLEMENT ET FILS	CLAMANGES	JLA11	Les Petits Noyers	ZR 27 à 29	3,90	0,12	Habitations	3,78	
SCEA LALLEMENT ET FILS	CLAMANGES	JLA12	Les Lurets	ZC 7,8	8,91			8,91	DESHY
SCEA LALLEMENT ET FILS	CLAMANGES	JLA13	La Loterie	ZW 15	25,03			25,03	FECUL
SCEA LALLEMENT ET FILS	CLAMANGES	JLA14	Les Fombris	ZV 20	4,98			4,98	FECUL
SCEA LALLEMENT ET FILS	CLAMANGES	JLA15	Les Maux Herses	ZV 5,6	6,01	0,06	Habitations	5,95	
SCEA LALLEMENT ET FILS	CLAMANGES	JLA16	Les Auges du Midi	ZV 29	5,57	0,08	Habitations	5,49	
SCEA LALLEMENT ET FILS	CLAMANGES	JLA17	La Côte du moulin	ZN 12	7,34			7,34	
SCEA LALLEMENT ET FILS	CLAMANGES	JLA18	La Greffiere	ZR 15	3,00		PPE Captage Clamanges	3,00	FECUL
SCEA LALLEMENT ET FILS	CLAMANGES	JLA18	La Greffiere	ZR 15	3,96		PPE Captage Clamanges	3,96	
SCEA LALLEMENT ET FILS	CLAMANGES	JLA19	Le Noir Prun	ZP 21 à 23	4,39	4,39	PPR Captage Clamanges	0,00	
SCEA LALLEMENT ET FILS	CLAMANGES	JLA20	La Hayatte	ZL 16 à 18	4,02	0,26	Habitations	3,76	
SCEA LALLEMENT ET FILS	VILLESENEUX	JLA21	Les Cornuets	ZC 3 à 6	10,59			10,59	DESHY
SCEA LALLEMENT ET FILS	CLAMANGES	JLA22	Le Mont Egaré	YB 194	3,43			3,43	
SCEA LALLEMENT ET FILS	SOUDRON	JLA23	Le Mont d'Amy	YK 5	13,13			13,13	
SCEA LALLEMENT ET FILS	SOUDRON	JLA24	Le Mont d'Amy	YB 96	15,50			15,50	
SCEA LALLEMENT ET FILS	SOUDRON	JLA25	Le Mont d'Amy	YB 97,111	15,28			15,28	
SCEA LALLEMENT ET FILS	PIERRE MORAINS	JLA26	Le Gibet	ZD 4	3,17			3,17	DESHY
SCEA LALLEMENT ET FILS	PIERRE MORAINS	JLA27	Les Genièvres	ZC 8	5,20			5,20	DESHY
SCEA LALLEMENT ET FILS	PIERRE MORAINS	JLA28	La haie d	ZM 9	1,00			1,00	
SCEA LALLEMENT ET FILS	PIERRE MORAINS	JLA29	Les Vordes	ZB 24	5,13			5,13	DESHY
SCEA LALLEMENT ET FILS	PIERRE MORAINS	JLA30	Le Sauvageon	ZK 23	3,90			3,90	
SCEA LALLEMENT ET FILS	PIERRE MORAINS	JLA31	Buisson Michaux	ZL 16	5,51			5,51	DESHY
SCEA LALLEMENT ET FILS	CLAMANGES	JLA32	Le Cul de Sac	ZS 50	4,41			4,41	FECUL
SCEA LALLEMENT ET FILS	FERE CHAMPENOISE	JLA32	Le Cul de Sac	XD 33 à 35	12,97			12,97	FECUL
SCEA LALLEMENT ET FILS	BERGERES LES VERTUS	JLA33	Le Balossier	ZR 23,ZA 4	1,14			1,14	DESHY
SCEA LALLEMENT ET FILS	SOUDRON	JLA39	Le Mont d'Amy	YB 97	16,87			16,87	
SCEA SAPPINCOURT	FERE CHAMPENOISE	SAP01	Domaine de Nozet	ZE 10	38,52			38,52	SUCRE
SCEA SAPPINCOURT	CONNANTRE	SAP01	Domaine de Nozet	YB 27	64,14			64,14	SUCRE
SCEA SAPPINCOURT	CONNANTRE	SAP01	Domaine de Nozet	YB 27	28,65			28,65	
SCEA SAPPINCOURT	FERE CHAMPENOISE	SAP02	Les Sapins Courts	ZE 7	63,21			63,21	SUCRE
SCEA SAPPINCOURT	FERE CHAMPENOISE	SAP03	Les Sapins Courts	ZH 5	96,06			96,06	SUCRE
SCEA SAPPINCOURT	CONNANTRE	SAP04	Le Bois Guillaume	YB 36	53,67			53,67	SUCRE
SCEA SAPPINCOURT	FERE CHAMPENOISE	SAP04	Le Bois Guillaume	ZH 1	45,23			45,23	SUCRE
SCEA SAPPINCOURT	FERE CHAMPENOISE	SAP04	Le Bois Guillaume	ZH 1	59,05	0,67	Habitations	58,38	
SCEA SAPPINCOURT	CONNANTRE	SAP05	Domaine de Noizet	YB 138	91,02			91,02	SUCRE



Exploitation	Commune	N° parc.	Lieu dit	Réf. cadastrales	Surface totale	Surface exclue	Motif de l'exclusion	Surface épanachable	Périmètre concerné en superposition *
SCEA SAPINCOURT	CONNANTRE	SAP05	Domaine de Noizet	YB 138	47,35			47,35	
SCEA SAPINCOURT	BROUSSY LE GRAND	SAP07	Mont Aoùt	ZL 45Apart,45Epart	9,67			9,67	
					<b>5867,12</b>	<b>337,80</b>		<b>5529,32</b>	

\*  
SUCRE  
DESHY  
FECUL  
DISTIL

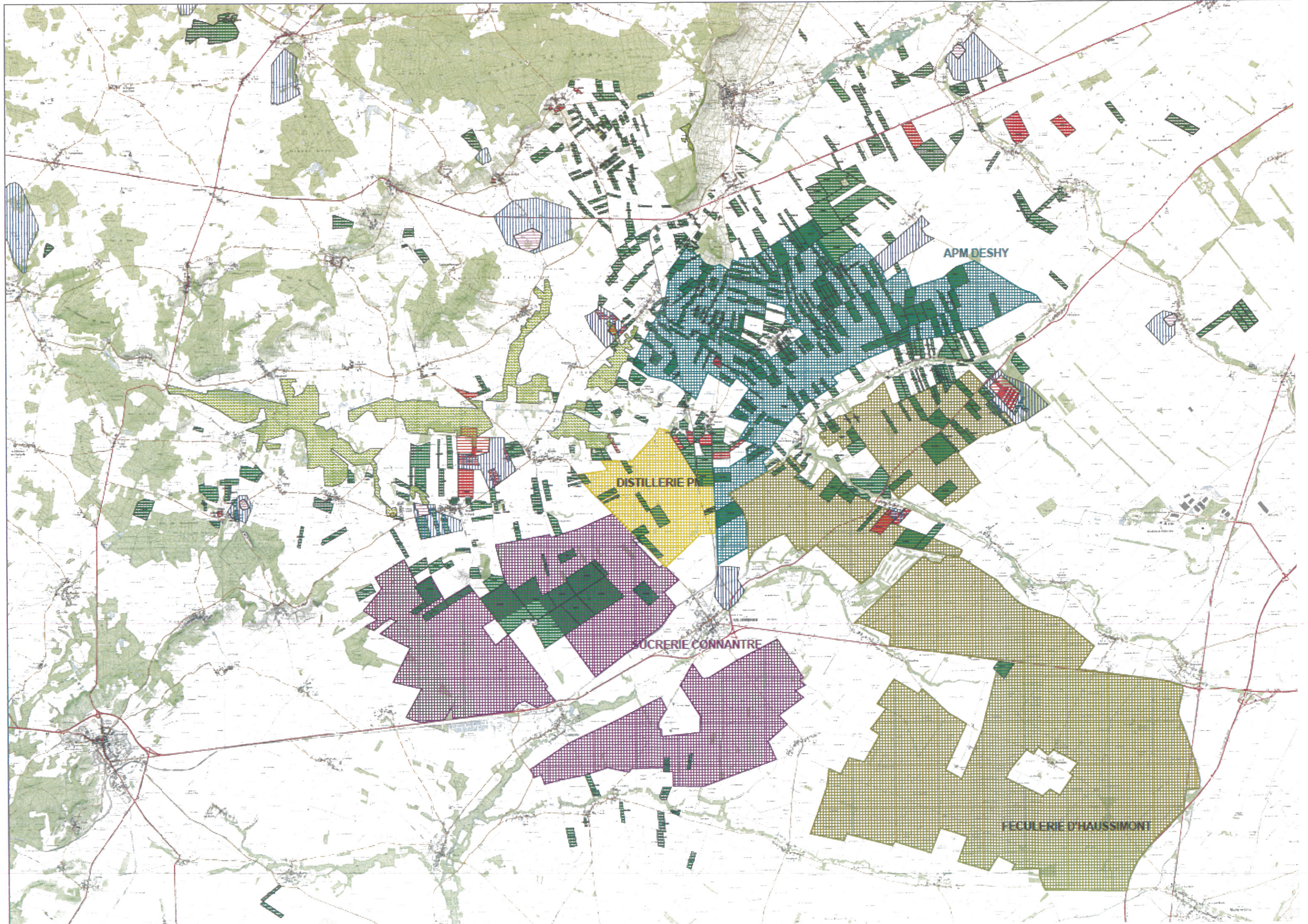
Sucrerie de Conantre  
APM d'sshy  
Féculerie d'Haussimont  
Distillerie Pierre Morains

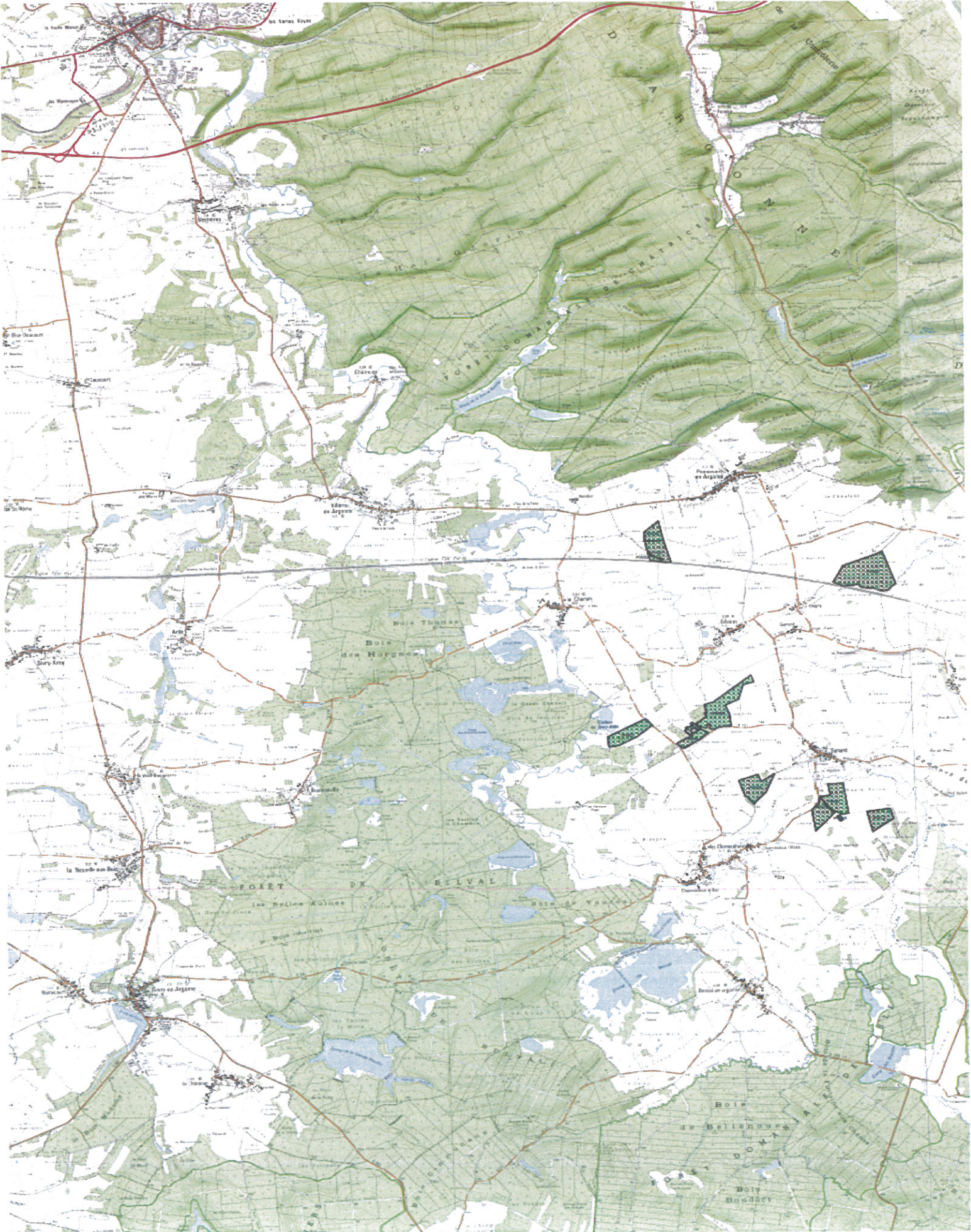
TOTAL en superposition  
Solde hors superposition

Surfaces en superposition  
610,42 ha  
1318,77 ha  
393,86 ha  
120,87 ha  
2443,92 ha  
3085,40 ha

Rappel des données quantitatives du dossier		Digestat liquide	Digestat solide	TOTAL
MB t		17499	13623	
siccité		4	28	
MS t		700	3814	

Dose d'épandage moyenne pondérée (t/ha)	18	10	
Surface annuelle d'épandage (ha)	972	1362	2334
Période de retour (ans)	1	1	
Surface avec retour (ha)	972	1362	2334
Coefficient de sécurité (%)	20	20	
Surface avec sécurité (ha)	1167	1635	2801





## ANNEXE 6 Implantation des piézomètres de suivi de la qualité des eaux souterraines

