

pSIC FR 2100283

## Volet écologique du document d'objectifs du site Natura 2000 n°38

### « LE MARAIS DE SAINT-GOND »

(Marne)



*Tome 4 : Atlas cartographique*

Juillet 2005

pSIC FR 2100283

# Volet écologique du document d'objectifs du site Natura 2000 n°38

## « LE MARAIS DE SAINT-GOND »

(Marne)

### *Tome 4 : Atlas cartographique*

Juillet 2005

**Cartographie réalisée en 1998 pour la première version du document d'objectifs et issue du travail de :**

**Réalisation (1998) :** M. Franck HORON, chargé de mission au Conservatoire du patrimoine naturel de Champagne-Ardenne

**Equipe associée :** Mme Carole Proudhon, cartographie des habitats naturels  
Melle Estelle LANG, cartographie des habitats d'espèces animales  
M. Stéphane MORINIERE, cartographie des habitats naturels

**Encadrement scientifique :** Mme Dominique AMON-MOREAU, attaché scientifique du Conservatoire  
M. Jean-Marie ROYER, président du GREFFE  
M. Bernard DIDIER, chargé d'étude au GREFFE

**Numérisation SIG (2005) :** M. Pierre DETCHEVERRY, chargé de mission au Conservatoire du patrimoine naturel de Champagne-Ardenne,

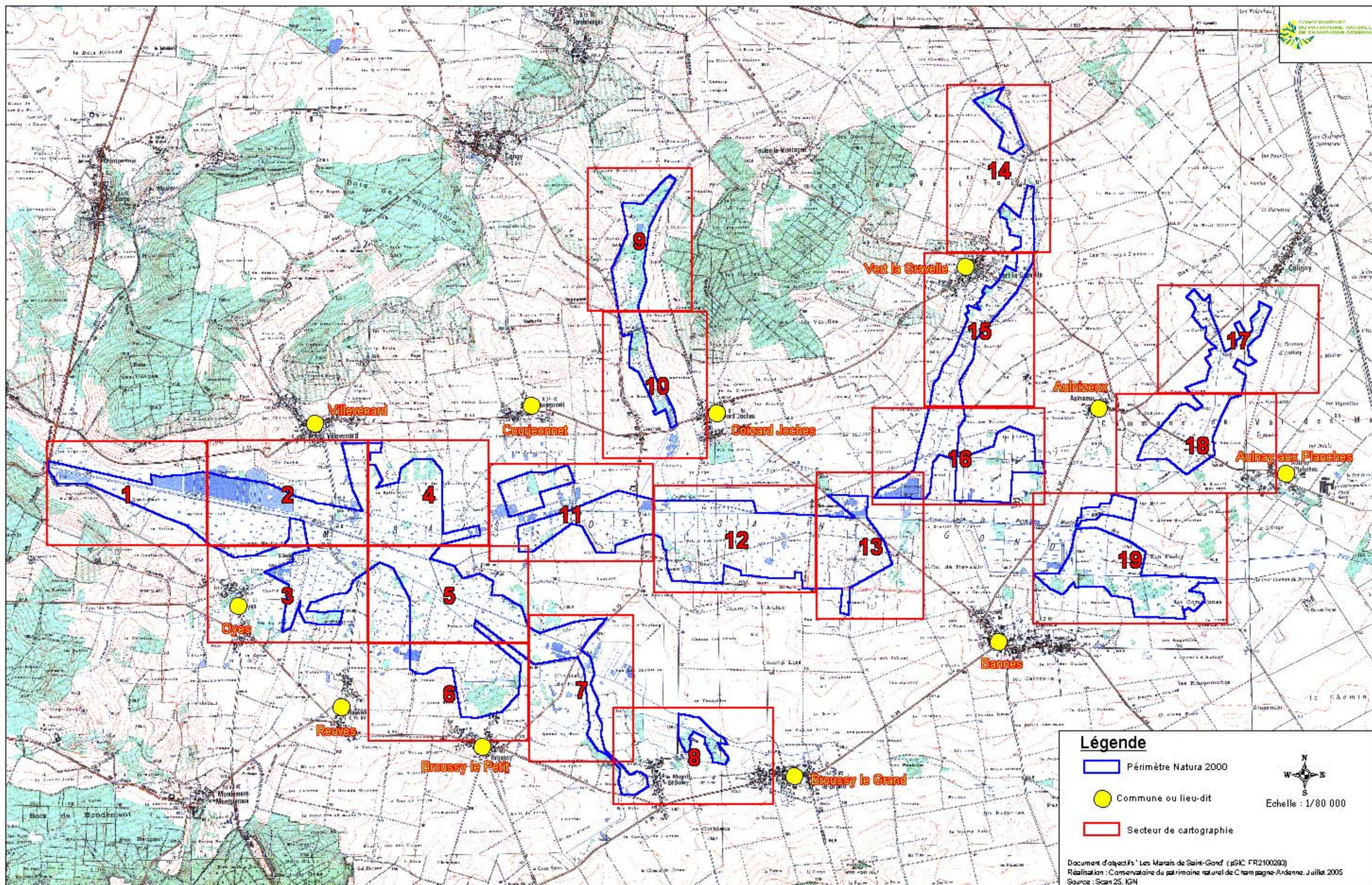
---

# SOMMAIRE

---

<b>Localisation des secteurs cartographiques pour le site Natura 2000.....</b>	<b>4</b>
<b>Cartographie des habitats naturels .....</b>	<b>5</b>
Secteur 1.....	6
Secteur 2.....	7
Secteur 3.....	8
Secteur 4.....	9
Secteur 5.....	10
Secteur 6.....	11
Secteur 7.....	12
Secteur 8.....	13
Secteur 9.....	14
Secteur 10.....	15
Secteur 11.....	16
Secteur 12.....	17
Secteur 13.....	18
Secteur 14.....	19
Secteur 15.....	20
Secteur 16.....	21
Secteur 17.....	22
Secteur 18.....	23
Secteur 19.....	24
<b>Cartographie des habitats d'espèce animales.....</b>	<b>25</b>
Agrion de Mercure (1).....	26
Agrion de Mercure (2).....	27
Cordulie à corps fin (1).....	28
Cordulie à corps fin (2).....	29
Ecaille Chinée.....	30
Damier de la Succise.....	30
Triton crêté.....	31
<b>Cartographie des habitats d'espèces végétales .....</b>	<b>32</b>
Liparis de Loesel.....	33
Braya couchée.....	33

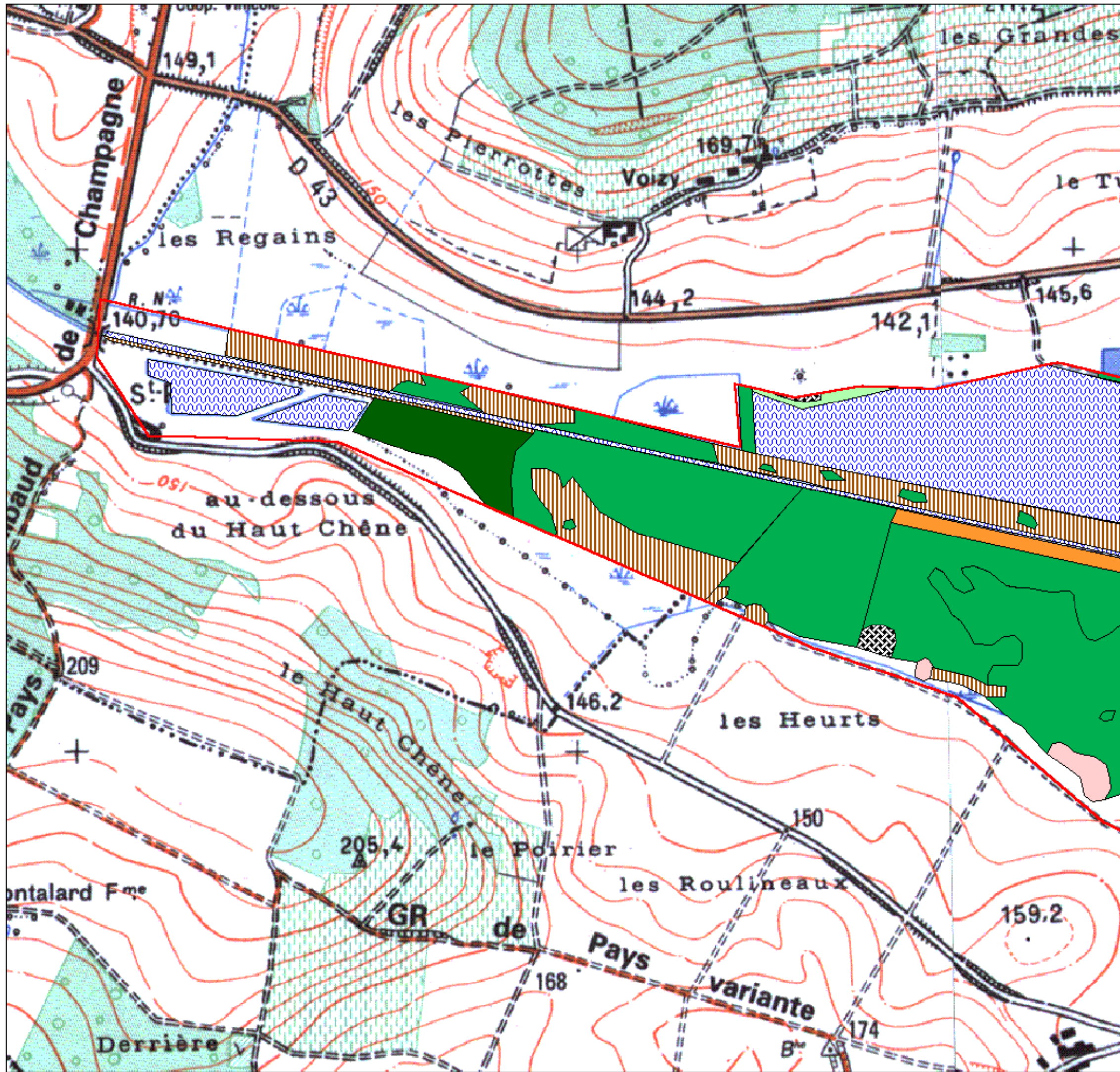
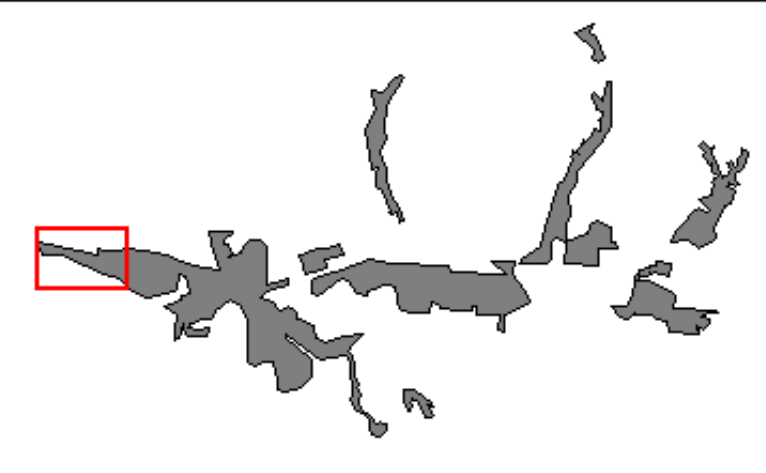
# Localisation des planches cartographiques sur le site Natura 2000



# **CARTOGRAPHIE DES HABITATS NATURELS**

# Cartographie des habitats naturels

## Secteur n° 1



### Légende



Périmètre du site Natura 2000

#### Habitats d'intérêt communautaire

(Code Natura 2000 : Intitulé)

- 3140 : Végétation benthique à Characées
- 3150 : Lacs eutrophes naturels
- Mosaïque 3150 / 3260
- 3260 : Végétation à Renoncule des rivières
- 6210 : Pelouses sèches
- 6410 : Prairies à Molinie sur calcaire et argile
- 6430 : Mégaphorbiaie eutrophe
- 6510 : Prairies maigres de fauche
- 7140 : Tourbières de transition et tremblant
- 7210 : Marais à Cladium mariscus
- 91D0 : Tourbières boisées
- 91E0 : forêts alluviales

#### Autres habitats

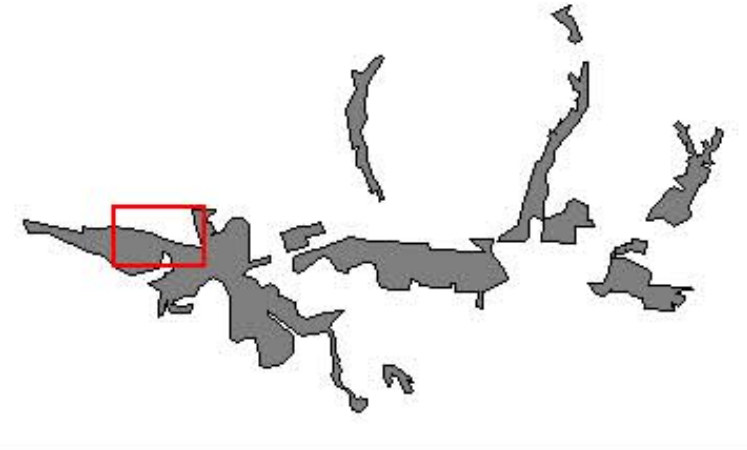
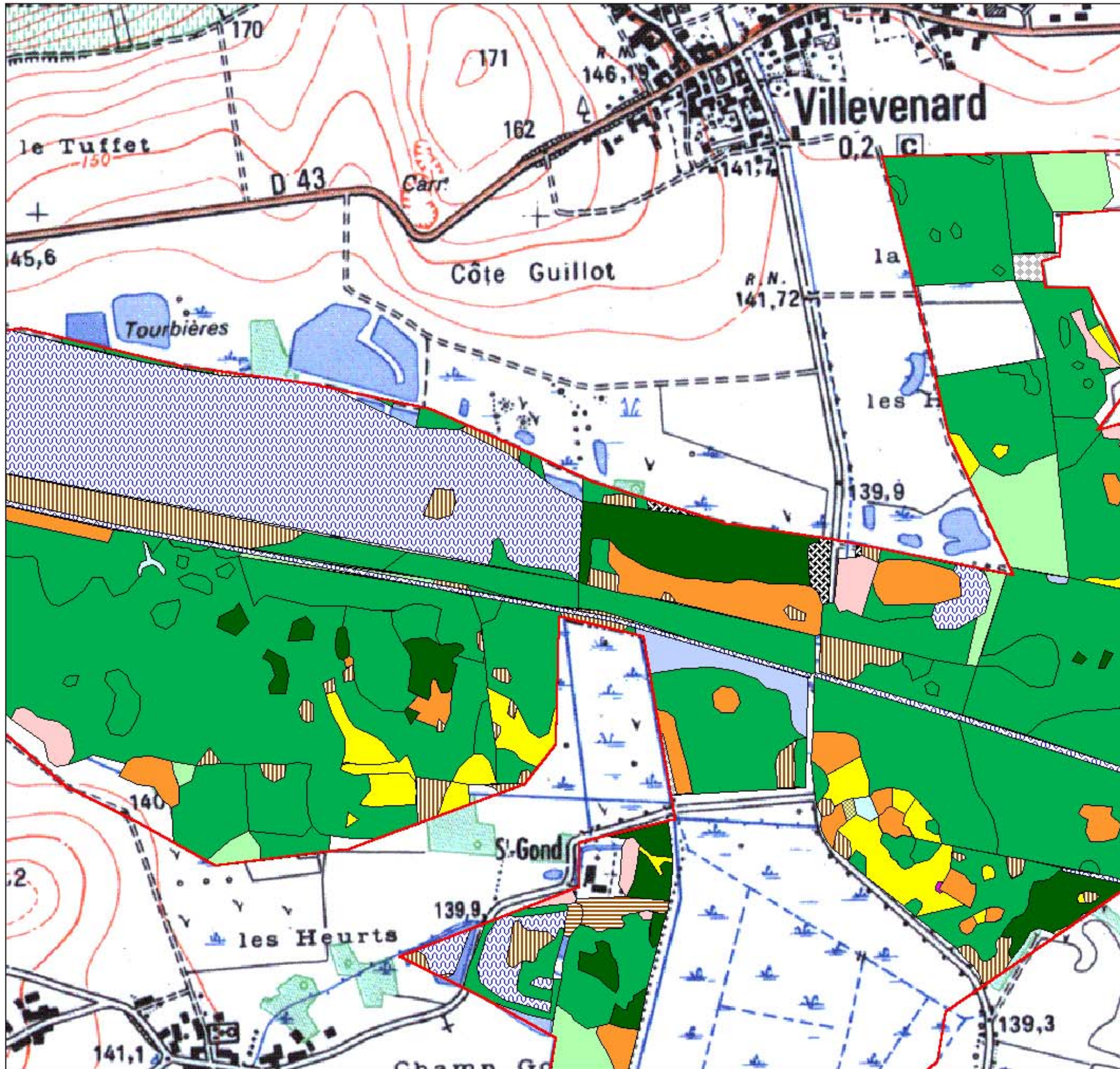
- Zones pâturées
- Friches et groupements rudéraux
- Peupleraies
- Eaux libres (étangs)
- Jonçaies
- Roselières
- Magnocaricaies à Carex acutiformis
- Saulaies
- Aulnaies marécageuses
- Prairies
- Fruticées

Echelle : 1/10 000



# Cartographie des habitats naturels

## Secteur n° 2



### Légende



Périmètre du site Natura 2000

#### Habitats d'intérêt communautaire

(Code Natura 2000 : Intitulé)

- 3140 : Végétation benthique à Characées
- 3150 : Lacs eutrophes naturels
- Mosaïque 3150 / 3260
- 3260 : Végétation à Renoncule des rivières
- 6210 : Pelouses sèches
- 6410 : Prairies à Molinie sur calcaire et argile
- 6430 : Mégaphorbiaie eutrophe
- 6510 : Prairies maigres de fauche
- 7140 : Tourbières de transition et tremblant
- 7210 : Marais à Cladium mariscus
- 91D0 : Tourbières boisées
- 91E0 : forêts alluviales

#### Autres habitats

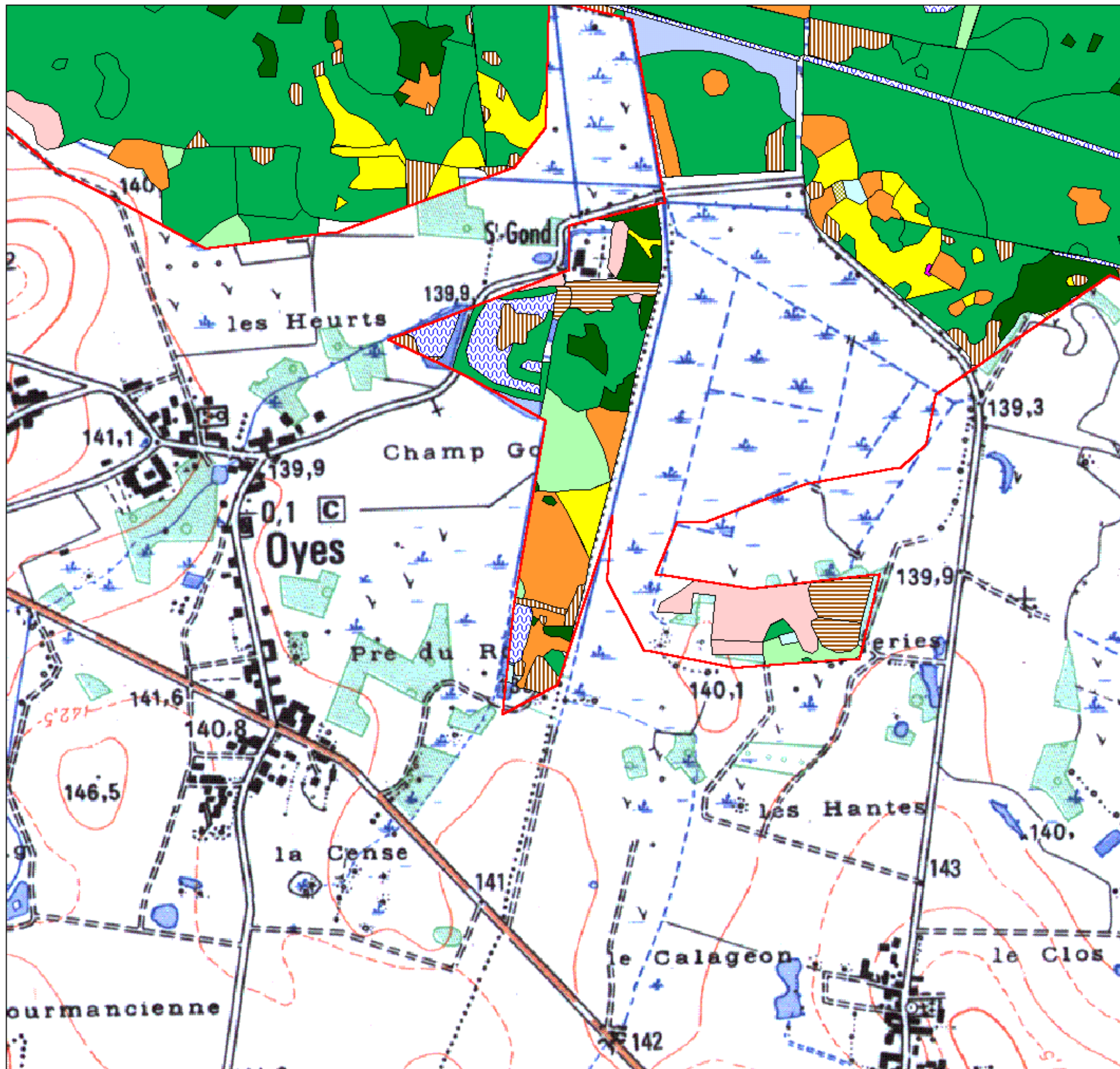
- Zones pâturées
- Friches et groupements rudéraux
- Peupleraies
- Eaux libres (étangs)
- Jonçaiies
- Roselières
- Magnocaricaiies à Carex acutiformis
- Saulaiies
- Aulnaiies marécageuses
- Prairies
- Fruticées

Echelle : 1/10 000



# Cartographie des habitats naturels

## Secteur n° 3



### Légende



Périmètre du site Natura 2000

#### Habitats d'intérêt communautaire

(Code Natura 2000 : Intitulé)

- 3140 : Végétation benthique à Characées
- 3150 : Lacs eutrophes naturels
- Mosaïque 3150 / 3260
- 3260 : Végétation à Renoncule des rivières
- 6210 : Pelouses sèches
- 6410 : Prairies à Molinie sur calcaire et argile
- 6430 : Mégaphorbiaie eutrophe
- 6510 : Prairies maigres de fauche
- 7140 : Tourbières de transition et tremblant
- 7210 : Marais à Cladium mariscus
- 91D0 : Tourbières boisées
- 91E0 : forêts alluviales

#### Autres habitats

- Zones pâturées
- Friches et groupements rudéraux
- Peupleraies
- Eaux libres (étangs)
- Jonçaies
- Roselières
- Magnocaricaies à Carex acutiformis
- Saulaies
- Aulnaies marécageuses
- Prairies
- Fruticées

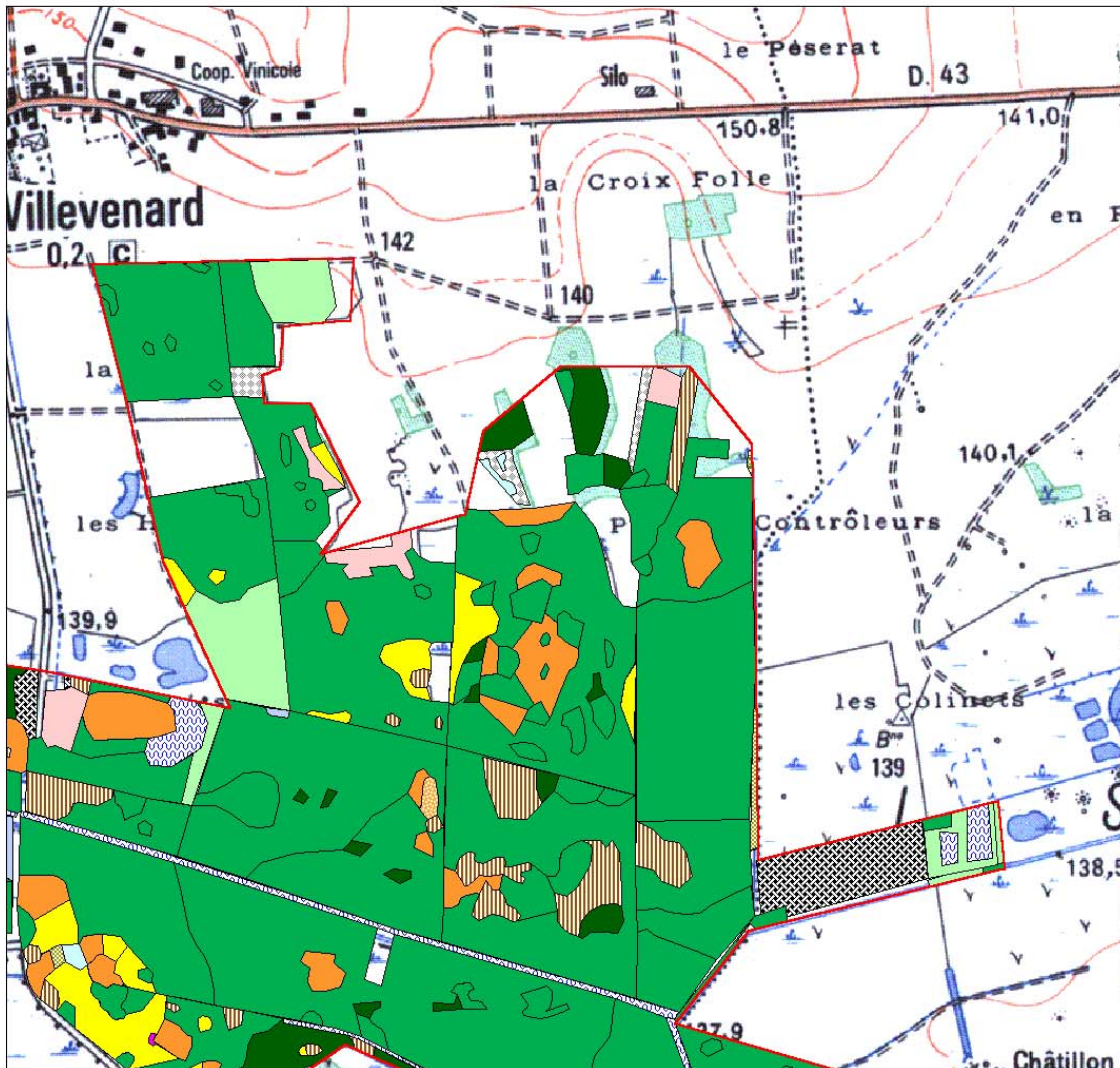
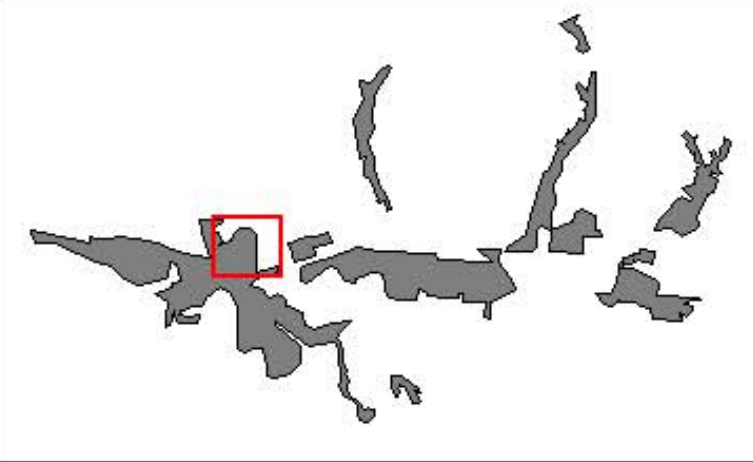
Echelle : 1/10 000





# Cartographie des habitats naturels

## Secteur n° 4



### Légende



Périmètre du site Natura 2000

#### Habitats d'intérêt communautaire

(Code Natura 2000 : Intitulé)

- 3140 : Végétation benthique à Characées
- 3150 : Lacs eutrophes naturels
- Mosaïque 3150 / 3260
- 3260 : Végétation à Renoncule des rivières
- 6210 : Pelouses sèches
- 6410 : Prairies à Molinie sur calcaire et argile
- 6430 : Mégaphorbiaie eutrophe
- 6510 : Prairies maigres de fauche
- 7140 : Tourbières de transition et tremblant
- 7210 : Marais à Cladium mariscus
- 91D0 : Tourbières boisées
- 91E0 : forêts alluviales

#### Autres habitats

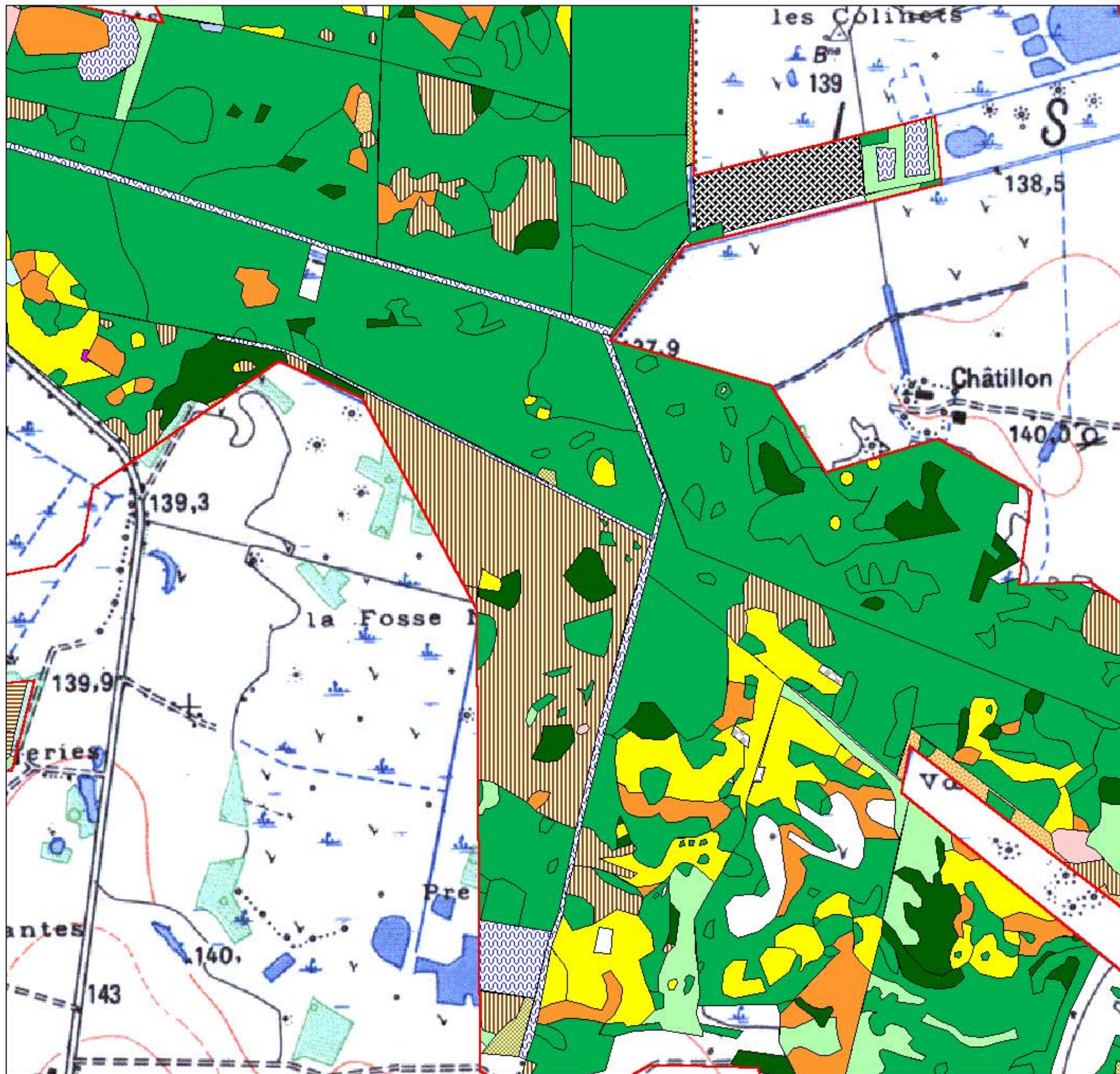
- Zones pâturées
- Friches et groupements rudéraux
- Peupleraies
- Eaux libres (étangs)
- Jonçaies
- Roselières
- Magnocaricaies à Carex acutiformis
- Saulaies
- Aulnaies marécageuses
- Prairies
- Fruticées

Echelle : 1/10 000



# Cartographie des habitats naturels

## Secteur n° 5



### Légende



Périmètre du site Natura 2000

#### Habitats d'intérêt communautaire

(Code Natura 2000 : Intitulé)

- 3140 : Végétation benthique à Characées
- 3150 : Lacs eutrophes naturels
- Mosaïque 3150 / 3260
- 3260 : Végétation à Renoncule des rivières
- 6210 : Pelouses sèches
- 6410 : Prairies à Molinie sur calcaire et argile
- 6430 : Mégaphorbiaie eutrophe
- 6510 : Prairies maigres de fauche
- 7140 : Tourbières de transition et tremblant
- 7210 : Marais à Cladium mariscus
- 91D0 : Tourbières boisées
- 91E0 : forêts alluviales

#### Autres habitats

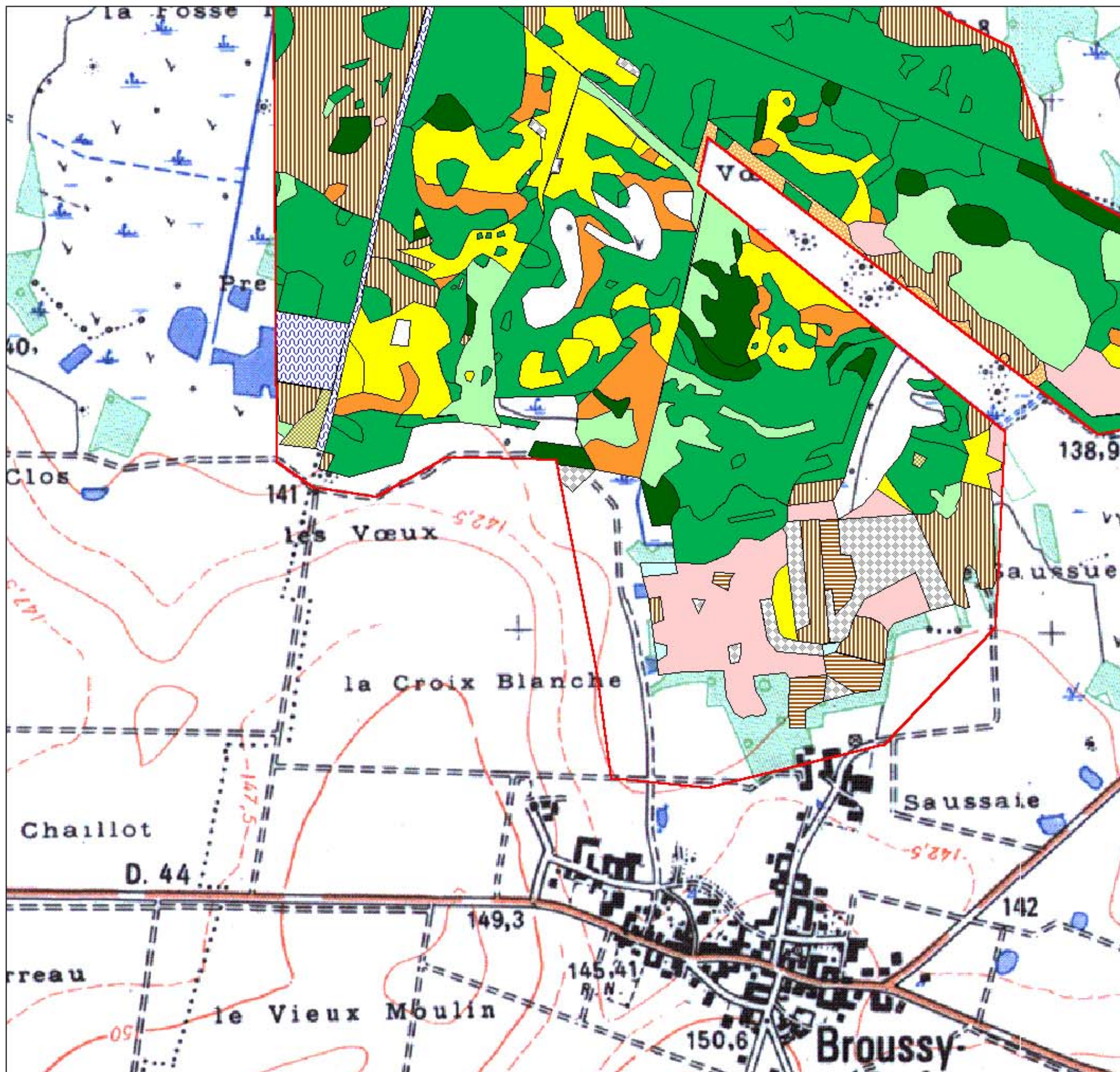
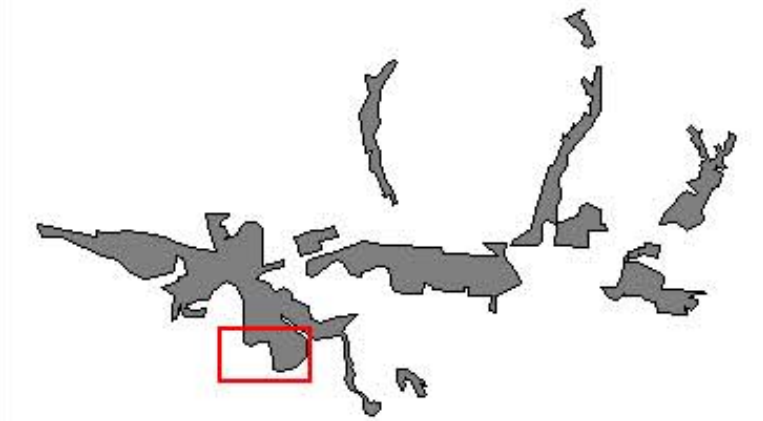
- Zones pâturées
- Friches et groupements rudéraux
- Peupleraies
- Eaux libres (étangs)
- Jonçaies
- Roselières
- Magnocaricaies à Carex acutiformis
- Saulaies
- Aulnaies marécageuses
- Prairies
- Fruticées

Echelle : 1/10 000



# Cartographie des habitats naturels

## Secteur n° 6



### Légende



Périmètre du site Natura 2000

#### Habitats d'intérêt communautaire

(Code Natura 2000 : Intitulé)

- 3140 : Végétation benthique à Characées
- 3150 : Lacs eutrophes naturels
- Mosaïque 3150 / 3260
- 3260 : Végétation à Renoncule des rivières
- 6210 : Pelouses sèches
- 6410 : Prairies à Molinie sur calcaire et argile
- 6430 : Mégaphorbiaie eutrophe
- 6510 : Prairies maigres de fauche
- 7140 : Tourbières de transition et tremblant
- 7210 : Marais à Cladium mariscus
- 91D0 : Tourbières boisées
- 91E0 : forêts alluviales

#### Autres habitats

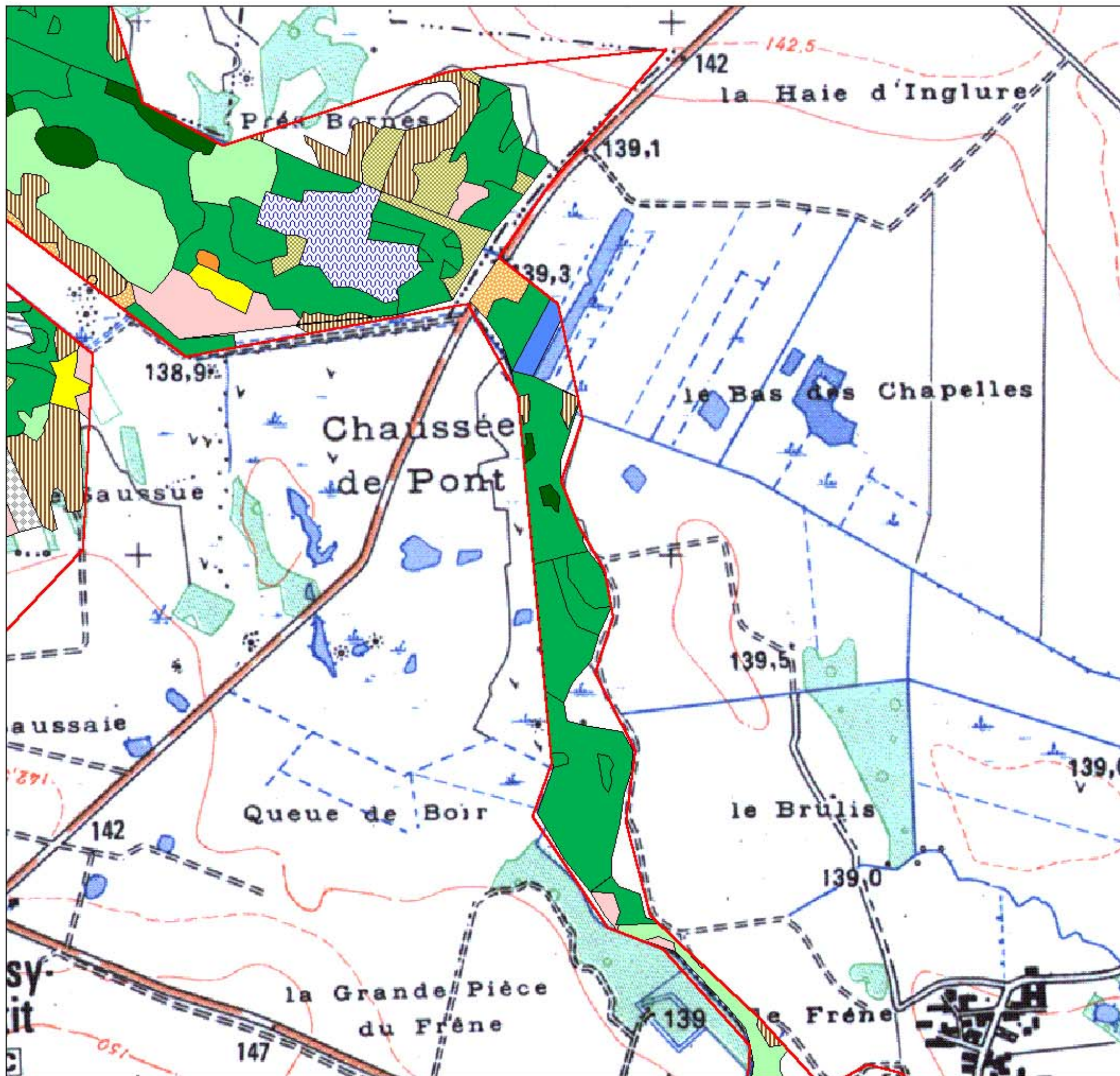
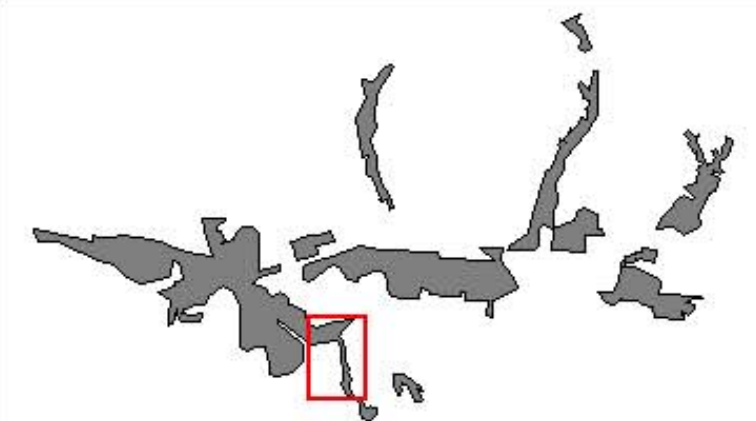
- Zones pâturées
- Friches et groupements rudéraux
- Peupleraies
- Eaux libres (étangs)
- Jonçaias
- Roselières
- Magnocaricaies à Carex acutiformis
- Saulaies
- Aulnaies marécageuses
- Prairies
- Fruticées

Echelle : 1/10 000



# Cartographie des habitats naturels

## Secteur n° 7



### Légende



Périmètre du site Natura 2000

#### Habitats d'intérêt communautaire


(Code Natura 2000 : Intitulé)

- 3140 : Végétation benthique à Characées
- 3150 : Lacs eutrophes naturels
- Mosaïque 3150 / 3260
- 3260 : Végétation à Renoncule des rivières
- 6210 : Pelouses sèches
- 6410 : Prairies à Molinie sur calcaire et argile
- 6430 : Mégaphorbiaie eutrophe
- 6510 : Prairies maigres de fauche
- 7140 : Tourbières de transition et tremblant
- 7210 : Marais à Cladium mariscus
- 91D0 : Tourbières boisées
- 91E0 : forêts alluviales

#### Autres habitats

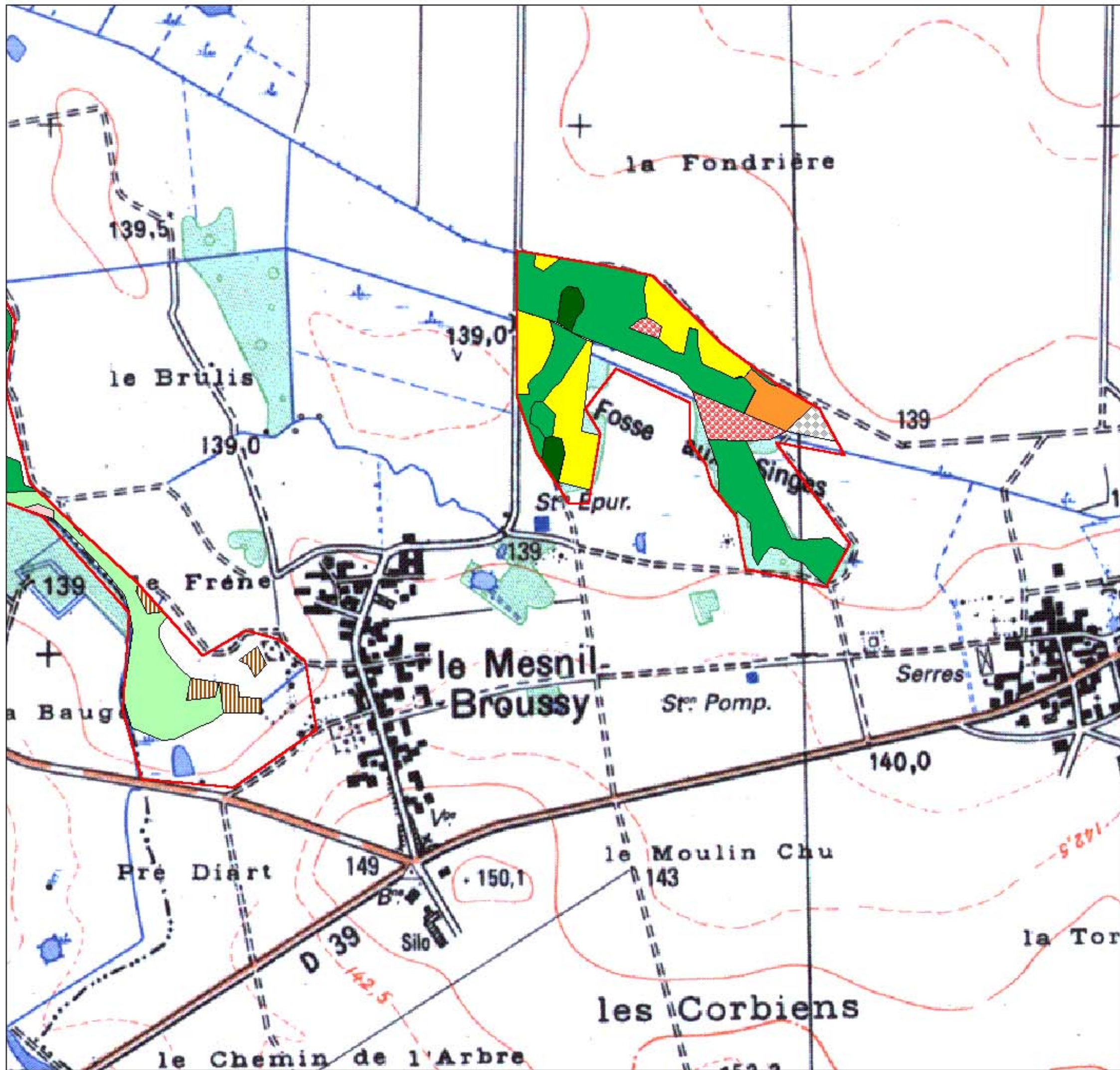
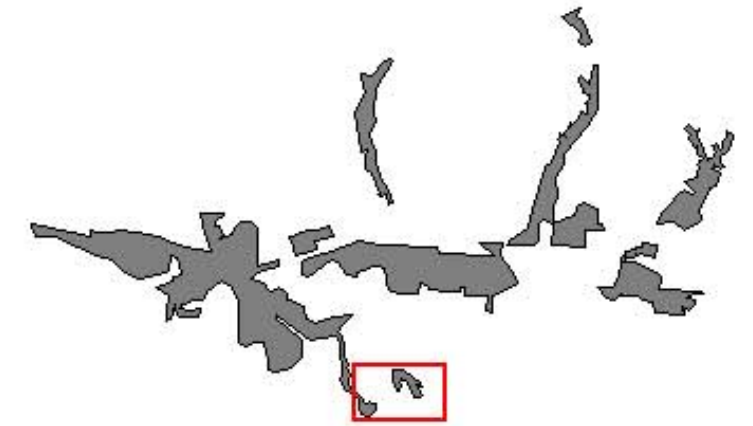
- Zones pâturées
- Friches et groupements rudéraux
- Peupleraies
- Eaux libres (étangs)
- Jonçaies
- Roselières
- Magnocaricaies à Carex acutiformis
- Saulaies
- Aulnaies marécageuses
- Prairies
- Fruticées

Echelle : 1/10 000



# Cartographie des habitats naturels

## Secteur n° 8



### Légende



Périmètre du site Natura 2000

#### Habitats d'intérêt communautaire

(Code Natura 2000 : Intitulé)

- 3140 : Végétation benthique à Characées
- 3150 : Lacs eutrophes naturels
- Mosaïque 3150 / 3260
- 3260 : Végétation à Renoncule des rivières
- 6210 : Pelouses sèches
- 6410 : Prairies à Molinie sur calcaire et argile
- 6430 : Mégaphorbiaie eutrophe
- 6510 : Prairies maigres de fauche
- 7140 : Tourbières de transition et tremblant
- 7210 : Marais à Cladium mariscus
- 91D0 : Tourbières boisées
- 91E0 : forêts alluviales

#### Autres habitats

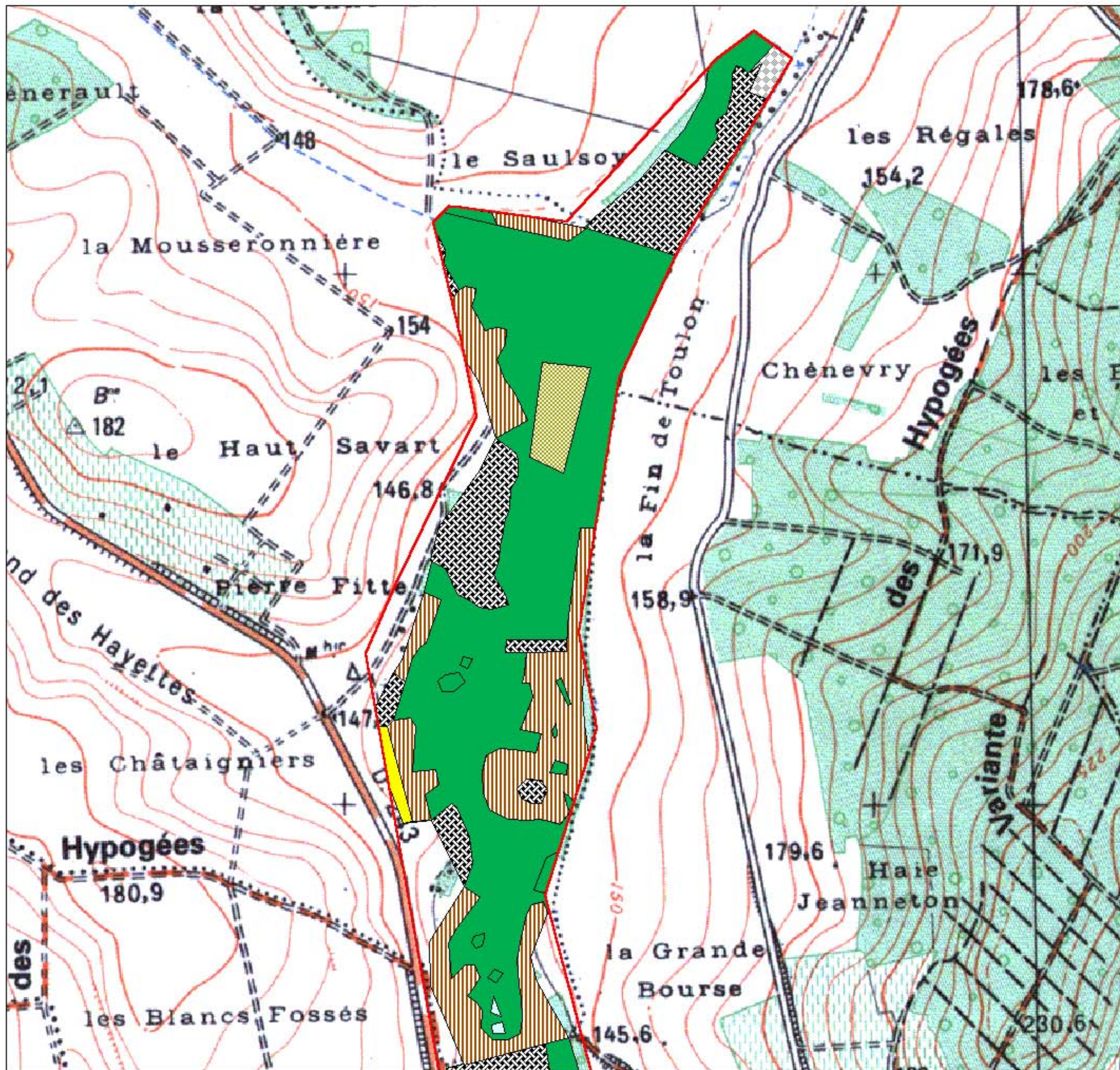
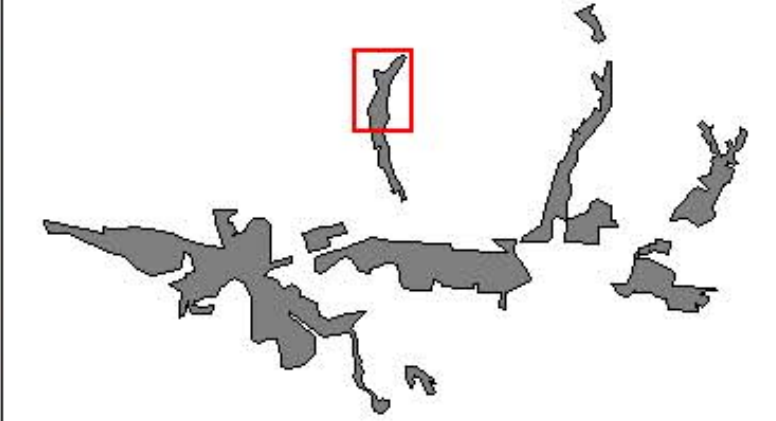
- Zones pâturées
- Friches et groupements rudéraux
- Peupleraies
- Eaux libres (étangs)
- Jonçaies
- Roselières
- Magnocaricaies à Carex acutiformis
- Saulaies
- Aulnaies marécageuses
- Prairies
- Fruticées

Echelle : 1/10 000



# Cartographie des habitats naturels

## Secteur n° 9



### Légende



Périmètre du site Natura 2000

#### Habitats d'intérêt communautaire

(Code Natura 2000 : Intitulé)

- 3140 : Végétation benthique à Characées
- 3150 : Lacs eutrophes naturels
- Mosaïque 3150 / 3260
- 3260 : Végétation à Renoncule des rivières
- 6210 : Pelouses sèches
- 6410 : Prairies à Molinie sur calcaire et argile
- 6430 : Mégaphorbiaie eutrophe
- 6510 : Prairies maigres de fauche
- 7140 : Tourbières de transition et tremblant
- 7210 : Marais à Cladium mariscus
- 91D0 : Tourbières boisées
- 91E0 : forêts alluviales

#### Autres habitats

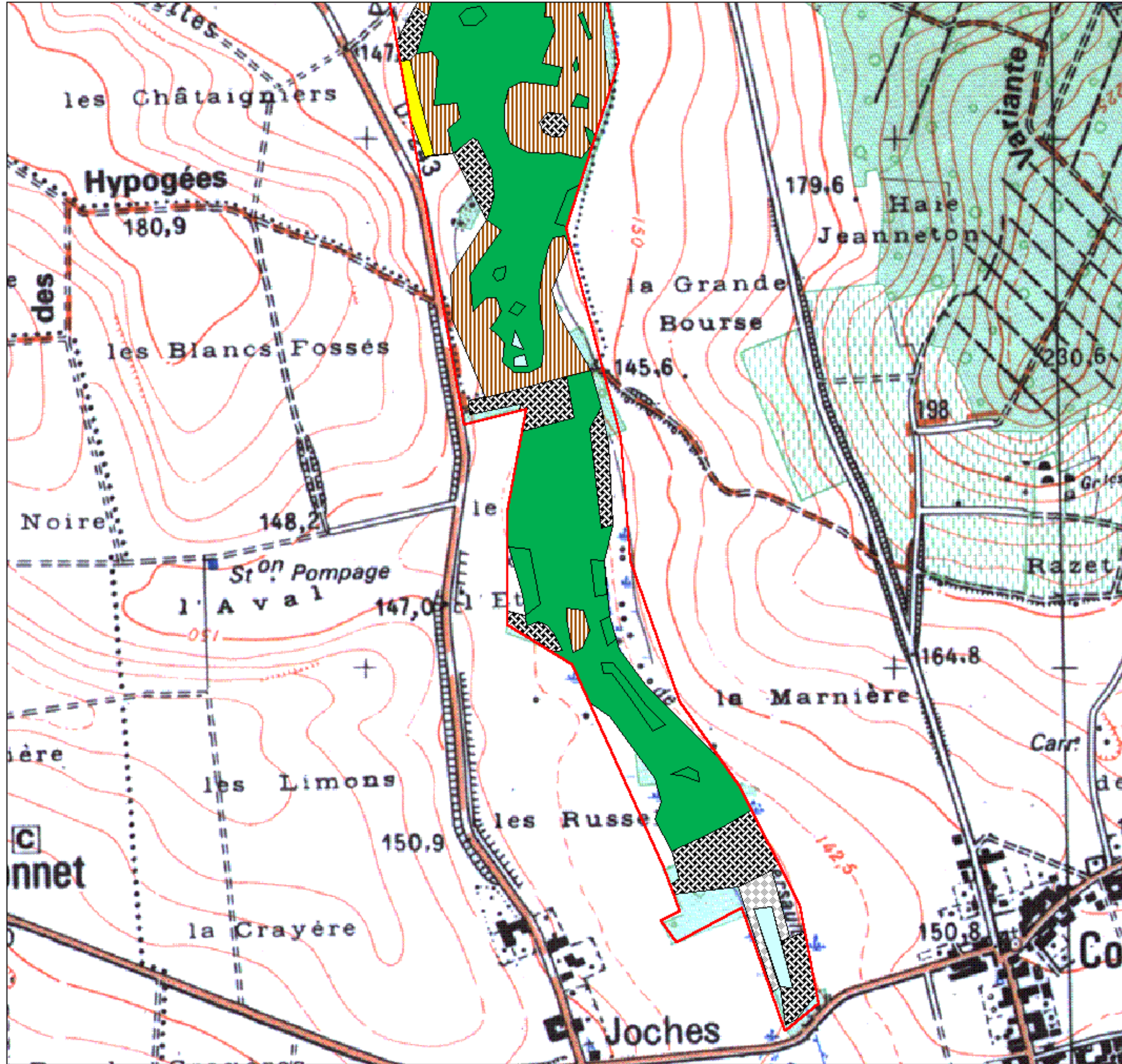
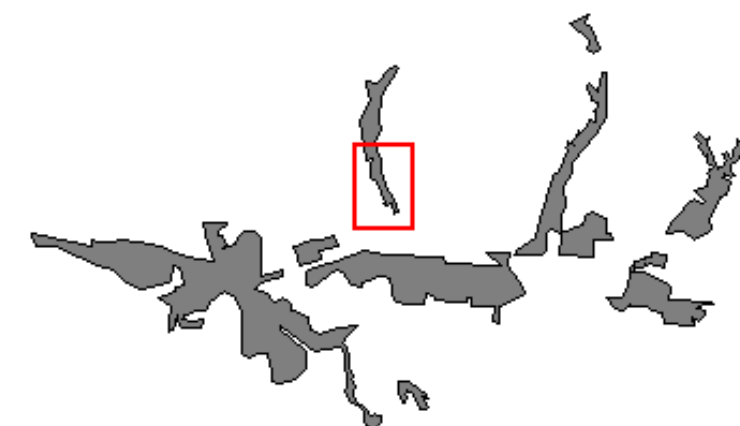
- Zones pâturées
- Friches et groupements rudéraux
- Peupleraies
- Eaux libres (étangs)
- Jonçaies
- Roselières
- Magnocaricaies à Carex acutiformis
- Saulaies
- Aulnaies marécageuses
- Prairies
- Fruticées

Echelle : 1/10 000



# Cartographie des habitats naturels

## Secteur n° 10



### Légende



Périmètre du site Natura 2000

#### Habitats d'intérêt communautaire

(Code Natura 2000 : Intitulé)

- 3140 : Végétation benthique à Characées
- 3150 : Lacs eutrophes naturels
- Mosaïque 3150 / 3260
- 3260 : Végétation à Renoncule des rivières
- 6210 : Pelouses sèches
- 6410 : Prairies à Molinie sur calcaire et argile
- 6430 : Mégaphorbiaie eutrophe
- 6510 : Prairies maigres de fauche
- 7140 : Tourbières de transition et tremblant
- 7210 : Marais à Cladium mariscus
- 91D0 : Tourbières boisées
- 91E0 : forêts alluviales

#### Autres habitats

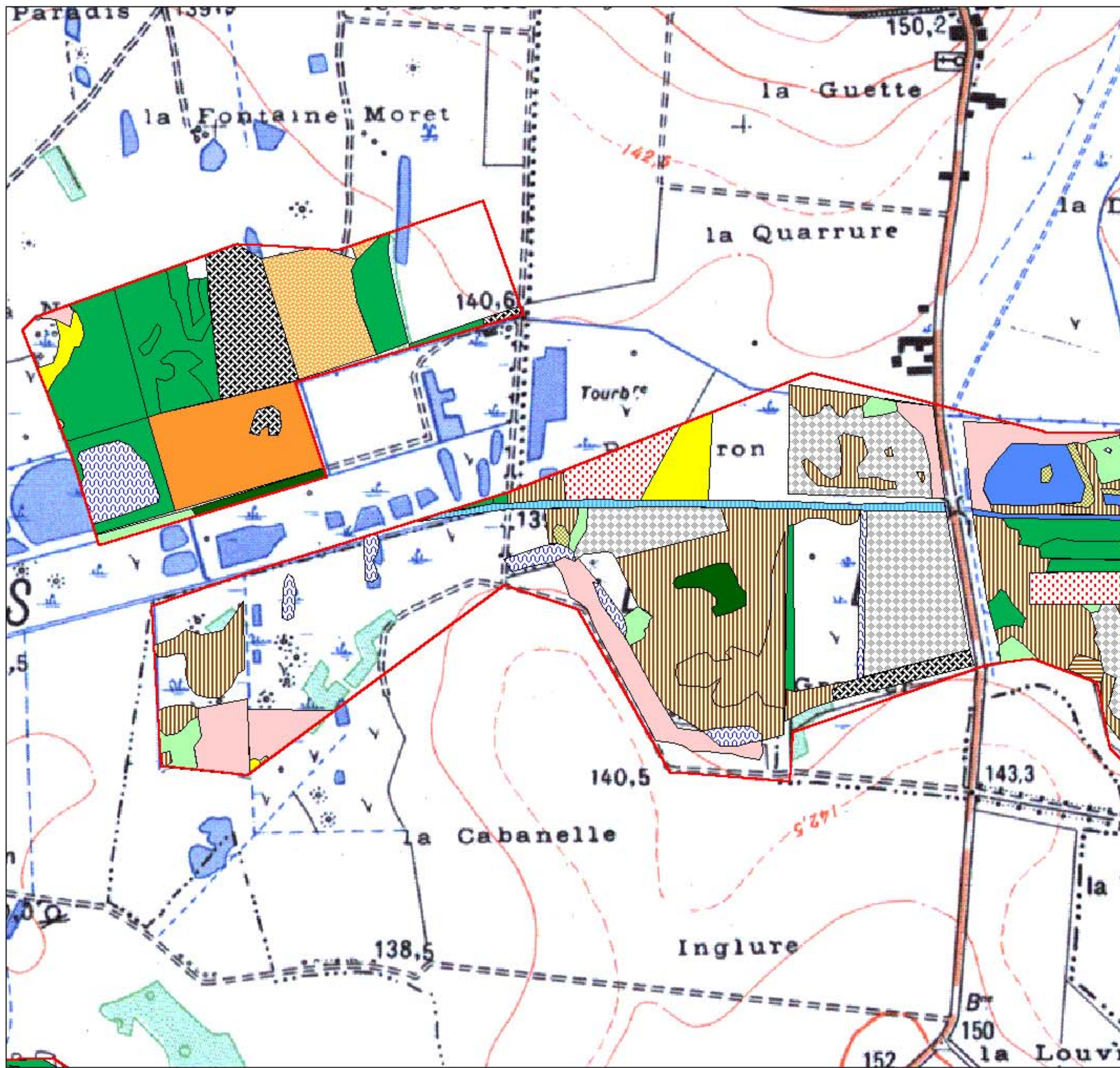
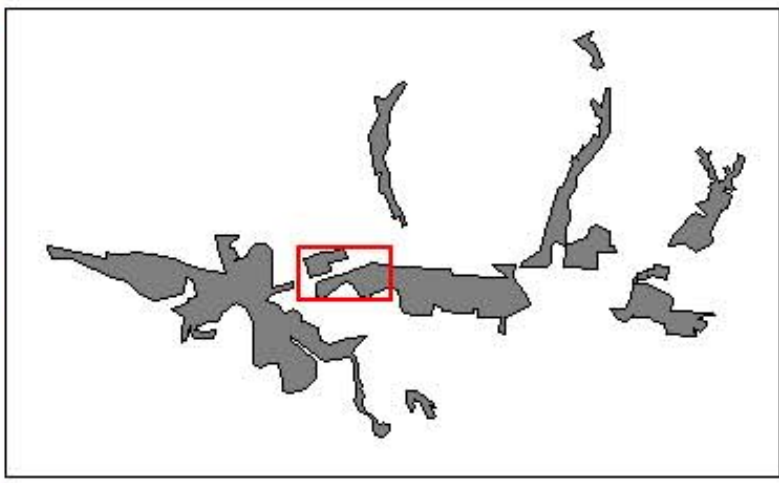
- Zones pâturées
- Friches et groupements rudéraux
- Peupleraies
- Eaux libres (étangs)
- Jonçaies
- Roselières
- Magnocaricaies à Carex acutiformis
- Saulaies
- Aulnaies marécageuses
- Prairies
- Fruticées

Echelle : 1/10 000



# Cartographie des habitats naturels

## Secteur n° 11



### Légende




- Périmètre du site Natura 2000
- Habitats d'intérêt communautaire**  
(Code Natura 2000 : Intitulé)
- 3140 : Végétation benthique à Characées
- 3150 : Lacs eutrophes naturels
- Mosaïque 3150 / 3260
- 3260 : Végétation à Renoncule des rivières
- 6210 : Pelouses sèches
- 6410 : Prairies à Molinie sur calcaire et argile
- 6430 : Mégaphorbiaie eutrophe
- 6510 : Prairies maigres de fauche
- 7140 : Tourbières de transition et tremblant
- 7210 : Marais à Cladium mariscus
- 91D0 : Tourbières boisées
- 91E0 : forêts alluviales

### Autres habitats

- Zones pâturées
- Friches et groupements rudéraux
- Peupleraies
- Eaux libres (étangs)
- Jonçaies
- Roselières
- Magnocaricaies à Carex acutiformis
- Saulaies
- Aulnaies marécageuses
- Prairies
- Fruticées

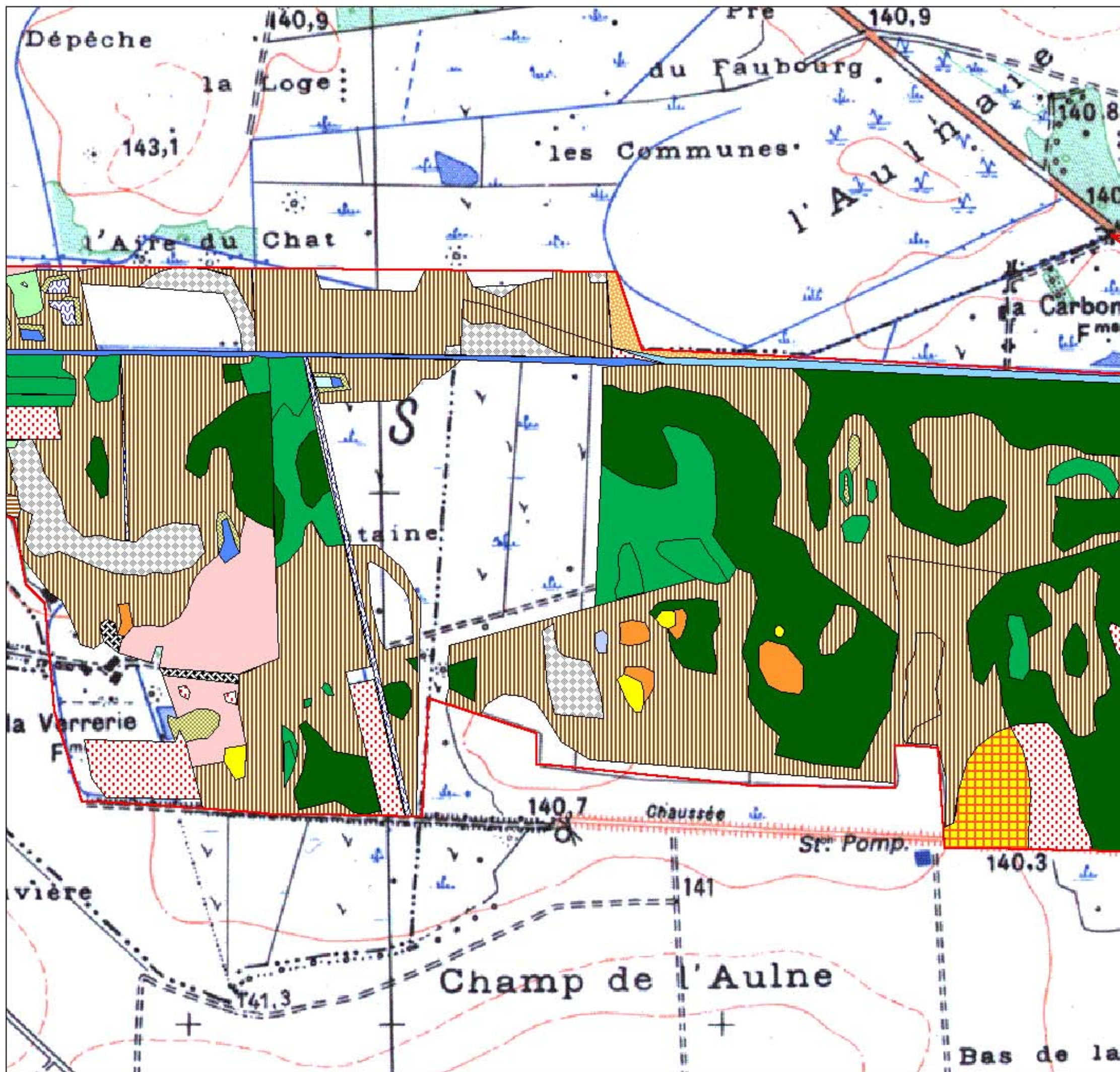
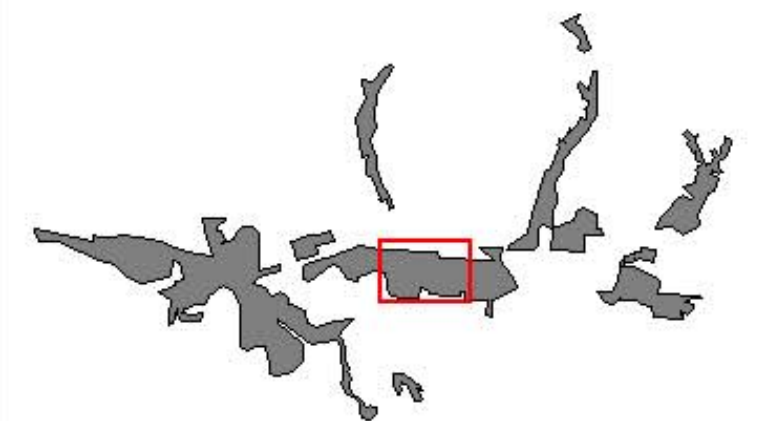
Echelle : 1/10 000





# Cartographie des habitats naturels

## Secteur n° 12



### Légende



Périmètre du site Natura 2000

#### Habitats d'intérêt communautaire

(Code Natura 2000 : Intitulé)

- 3140 : Végétation benthique à Characées
- 3150 : Lacs eutrophes naturels
- Mosaïque 3150 / 3260
- 3260 : Végétation à Renoncule des rivières
- 6210 : Pelouses sèches
- 6410 : Prairies à Molinie sur calcaire et argile
- 6430 : Mégaphorbiaie eutrophe
- 6510 : Prairies maigres de fauche
- 7140 : Tourbières de transition et tremblant
- 7210 : Marais à Cladium mariscus
- 91D0 : Tourbières boisées
- 91E0 : forêts alluviales

#### Autres habitats

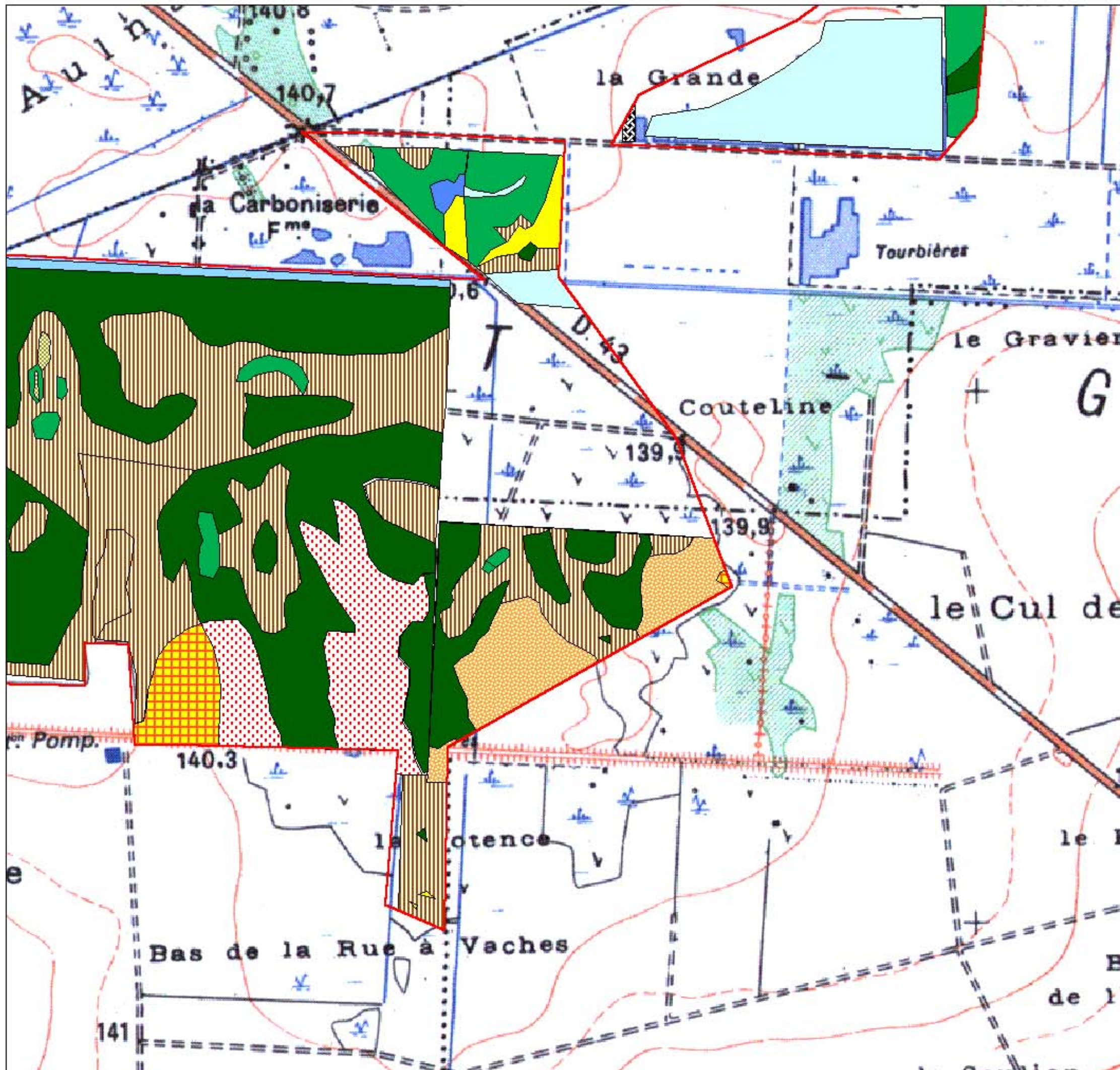
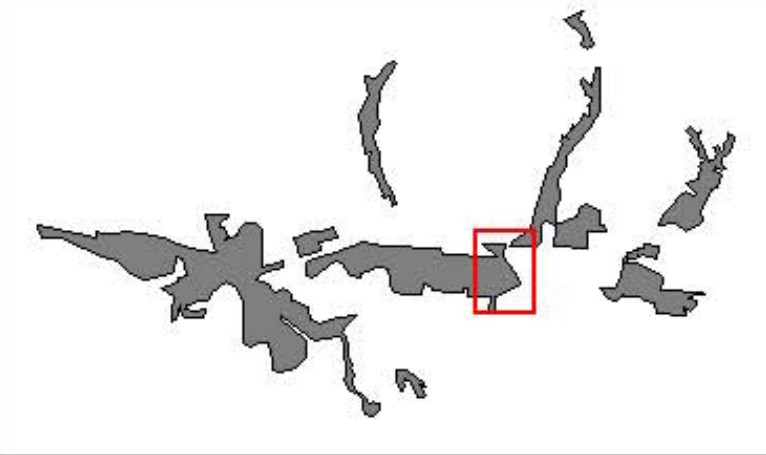
- Zones pâturées
- Friches et groupements rudéraux
- Peupleraies
- Eaux libres (étangs)
- Jonçaies
- Roselières
- Magnocaricaies à Carex acutiformis
- Saulaies
- Aulnaies marécageuses
- Prairies
- Fruticées

Echelle : 1/10 000



# Cartographie des habitats naturels

## Secteur n° 13



### Légende



Périmètre du site Natura 2000

#### Habitats d'intérêt communautaire

(Code Natura 2000 : Intitulé)

- 3140 : Végétation benthique à Characées
- 3150 : Lacs eutrophes naturels
- Mosaïque 3150 / 3260
- 3260 : Végétation à Renoncule des rivières
- 6210 : Pelouses sèches
- 6410 : Prairies à Molinie sur calcaire et argile
- 6430 : Mégaphorbiaie eutrophe
- 6510 : Prairies maigres de fauche
- 7140 : Tourbières de transition et tremblant
- 7210 : Marais à Cladium mariscus
- 91D0 : Tourbières boisées
- 91E0 : forêts alluviales

#### Autres habitats

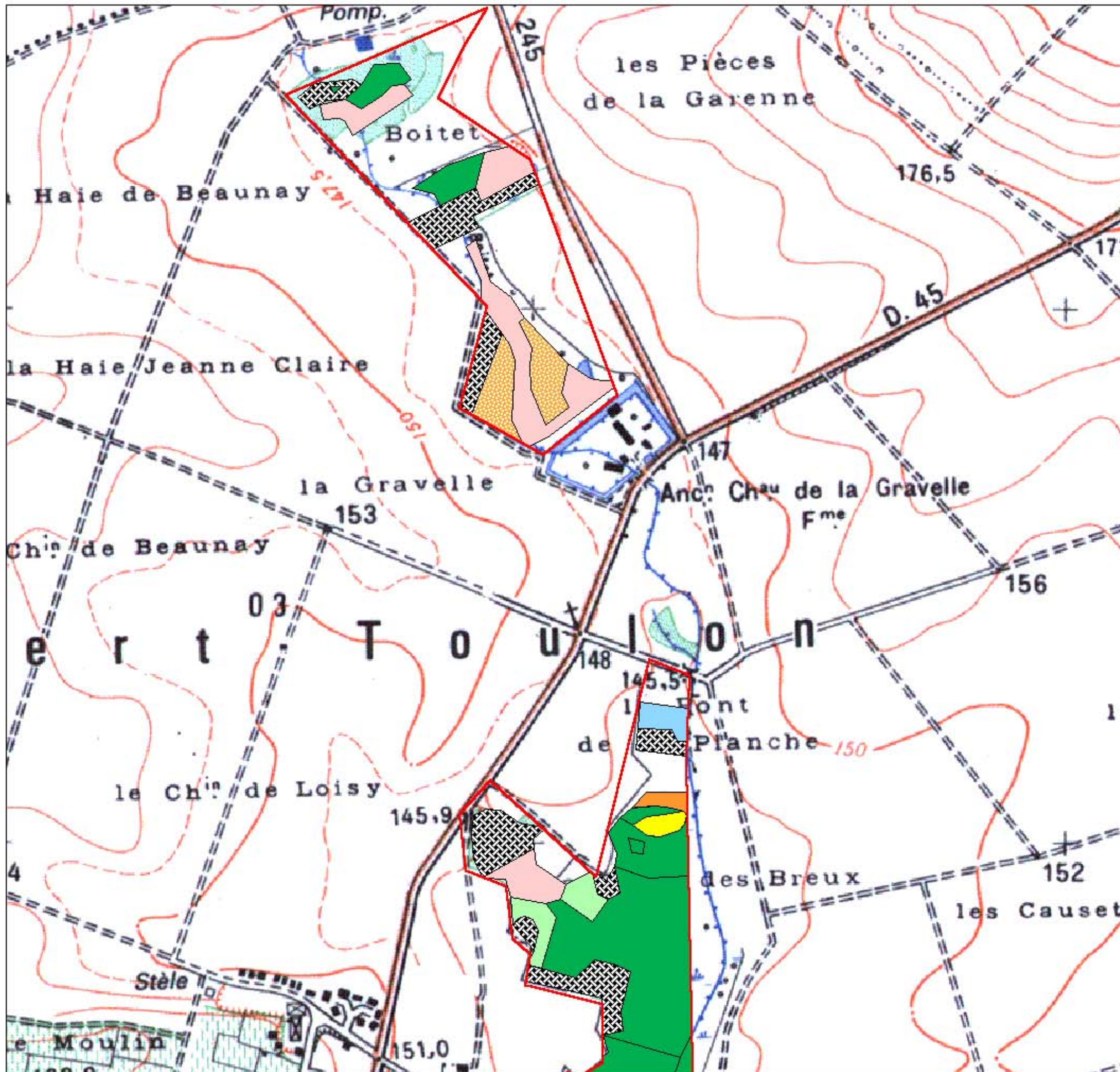
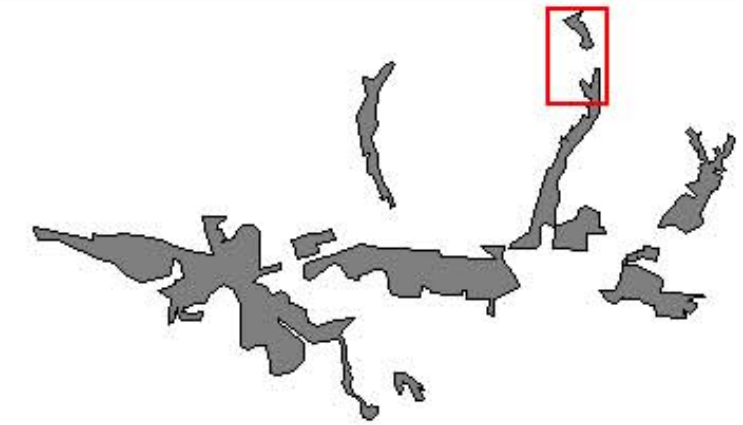
- Zones pâturées
- Friches et groupements rudéraux
- Peupleraies
- Eaux libres (étangs)
- Jonçaiies
- Roselières
- Magnocaricaies à Carex acutiformis
- Saulaies
- Aulnaies marécageuses
- Prairies
- Fruticées

Echelle : 1/10 000



# Cartographie des habitats naturels

## Secteur n° 14



### Légende



Périmètre du site Natura 2000

#### Habitats d'intérêt communautaire

(Code Natura 2000 : Intitulé)

- 3140 : Végétation benthique à Characées
- 3150 : Lacs eutrophes naturels
- Mosaïque 3150 / 3260
- 3260 : Végétation à Renoncule des rivières
- 6210 : Pelouses sèches
- 6410 : Prairies à Molinie sur calcaire et argile
- 6430 : Mégaphorbiaie eutrophe
- 6510 : Prairies maigres de fauche
- 7140 : Tourbières de transition et tremblant
- 7210 : Marais à Cladium mariscus
- 91D0 : Tourbières boisées
- 91E0 : forêts alluviales

#### Autres habitats

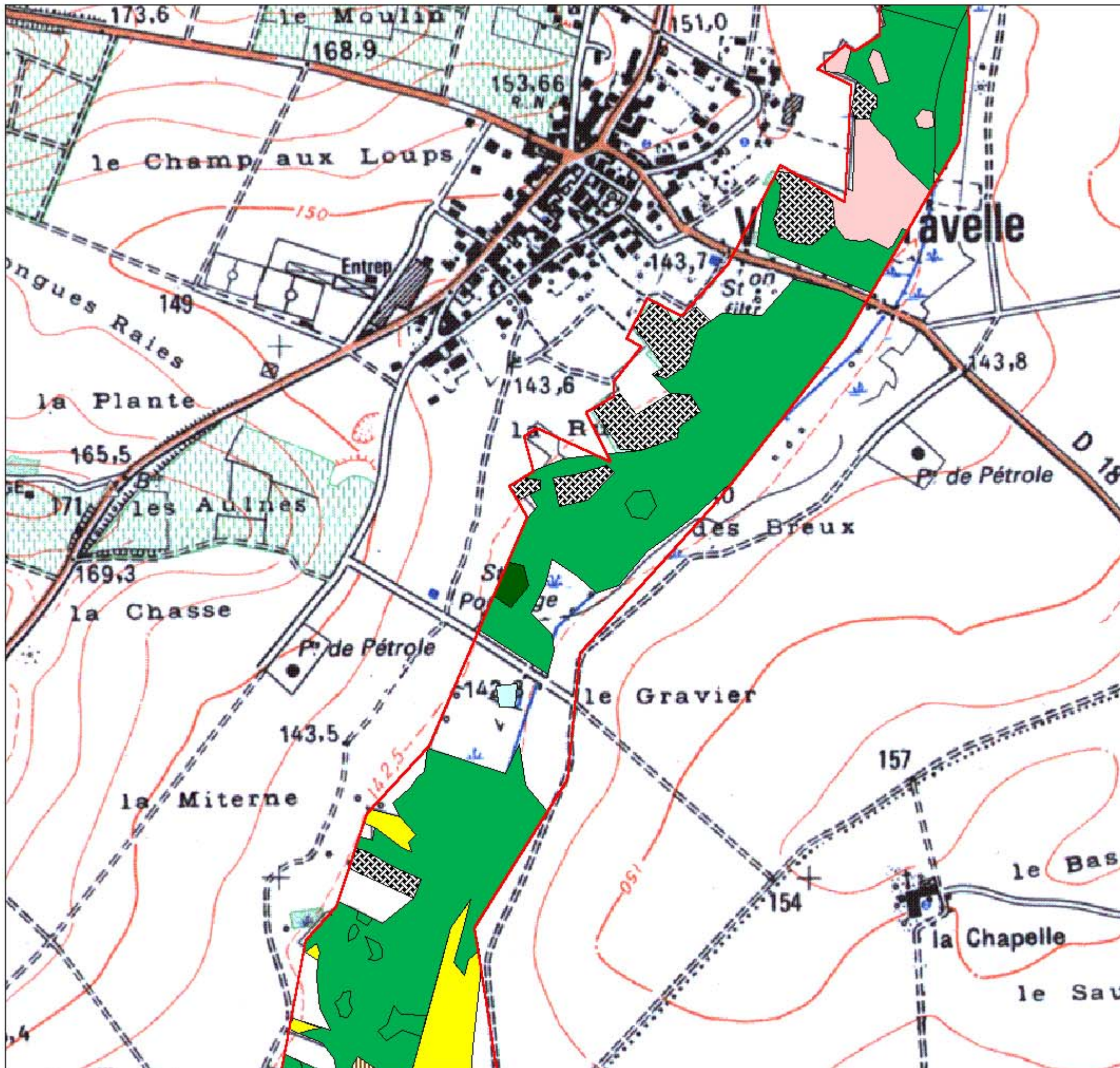
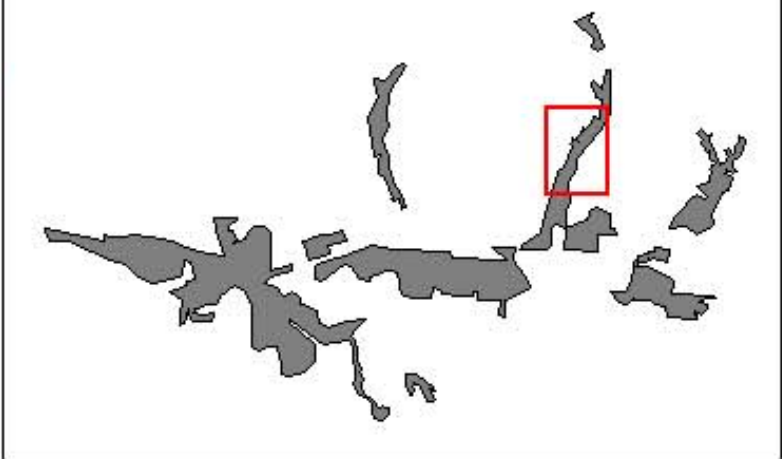
- Zones pâturées
- Friches et groupements rudéraux
- Peupleraies
- Eaux libres (étangs)
- Jonçaies
- Roselières
- Magnocaricaies à Carex acutiformis
- Saulaies
- Aulnaies marécageuses
- Prairies
- Fruticées

Echelle : 1/10 000



# Cartographie des habitats naturels

## Secteur n° 15



### Légende



Périmètre du site Natura 2000

#### Habitats d'intérêt communautaire

(Code Natura 2000 : Intitulé)

- 3140 : Végétation benthique à Characées
- 3150 : Lacs eutrophes naturels
- Mosaïque 3150 / 3260
- 3260 : Végétation à Renoncule des rivières
- 6210 : Pelouses sèches
- 6410 : Prairies à Molinie sur calcaire et argile
- 6430 : Mégaphorbiaie eutrophe
- 6510 : Prairies maigres de fauche
- 7140 : Tourbières de transition et tremblant
- 7210 : Marais à Cladium mariscus
- 91D0 : Tourbières boisées
- 91E0 : forêts alluviales

#### Autres habitats

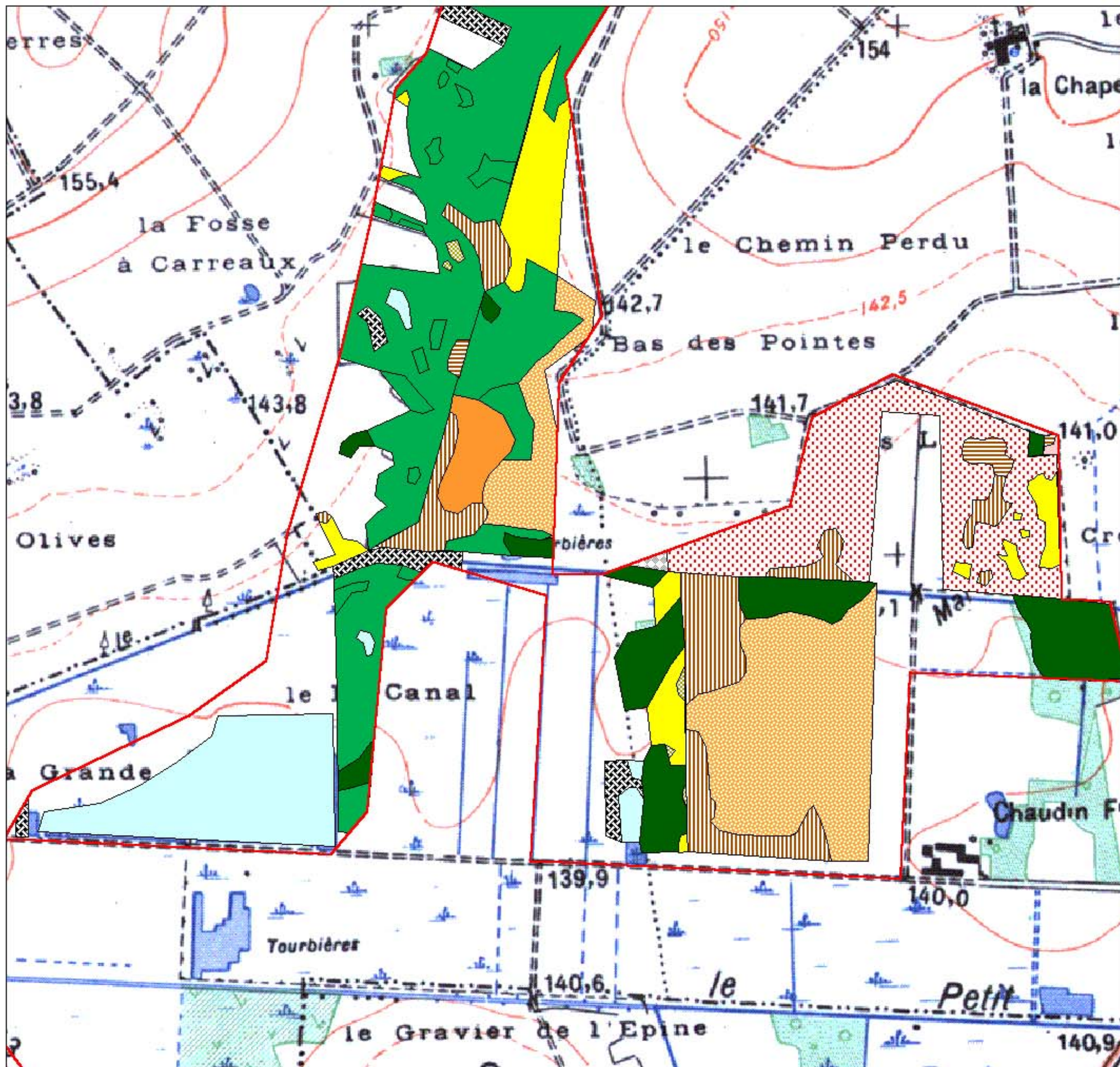
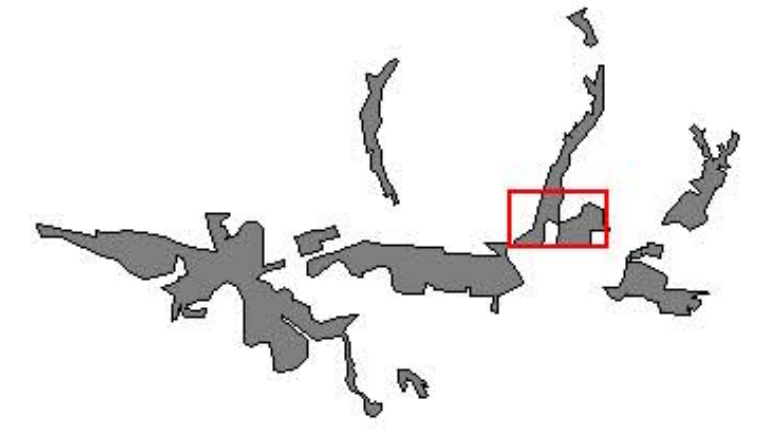
- Zones pâturées
- Friches et groupements rudéraux
- Peupleraies
- Eaux libres (étangs)
- Jonçaies
- Roselières
- Magnocaricaies à Carex acutiformis
- Saulaies
- Aulnaies marécageuses
- Prairies
- Fruticées

Echelle : 1/10 000



# Cartographie des habitats naturels

## Secteur n° 16



### Légende



Périmètre du site Natura 2000

#### Habitats d'intérêt communautaire

(Code Natura 2000 : Intitulé)

- 3140 : Végétation benthique à Characées
- 3150 : Lacs eutrophes naturels
- Mosaïque 3150 / 3260
- 3260 : Végétation à Renoncule des rivières
- 6210 : Pelouses sèches
- 6410 : Prairies à Molinie sur calcaire et argile
- 6430 : Mégaphorbiaie eutrophe
- 6510 : Prairies maigres de fauche
- 7140 : Tourbières de transition et tremblant
- 7210 : Marais à Cladium mariscus
- 91D0 : Tourbières boisées
- 91E0 : forêts alluviales

#### Autres habitats

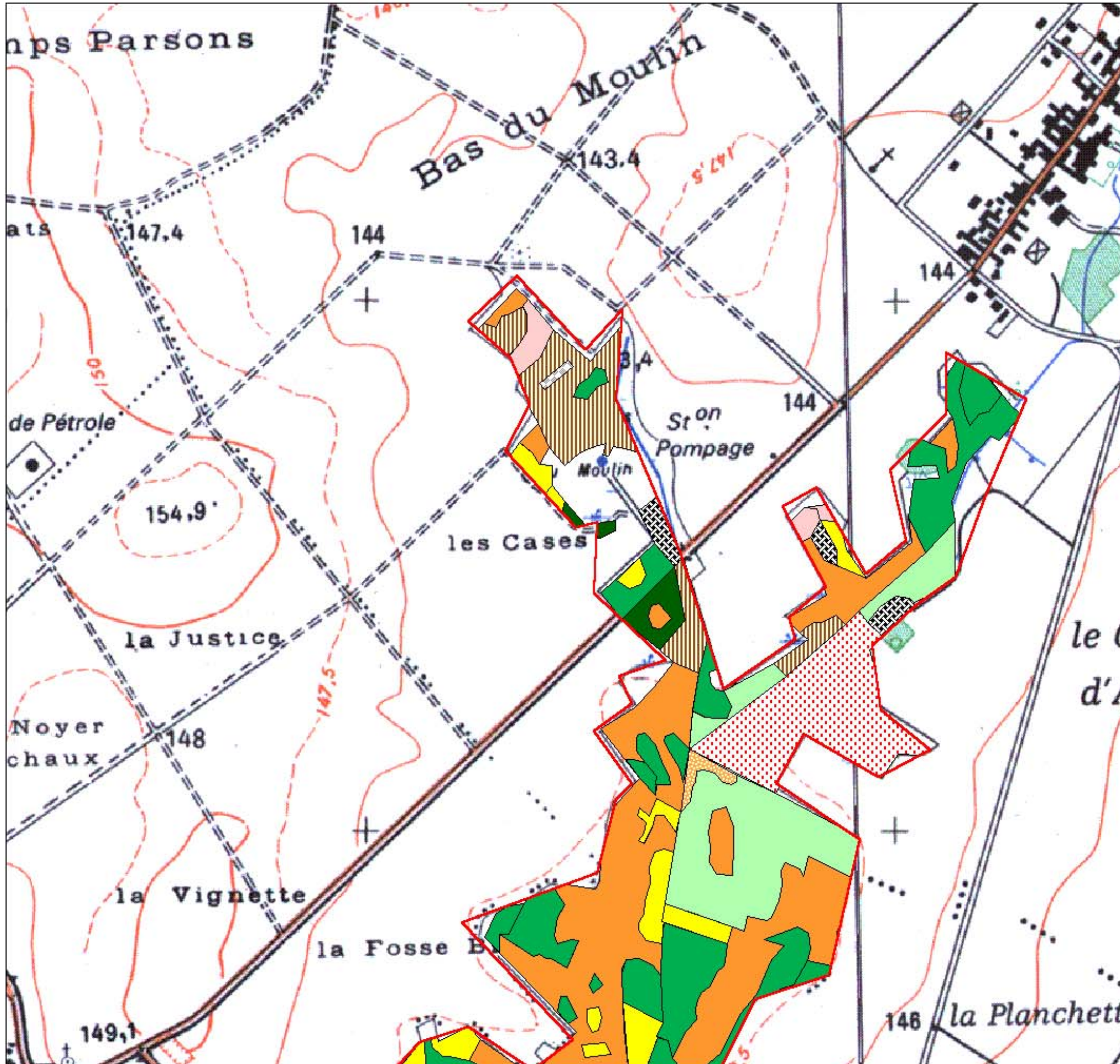
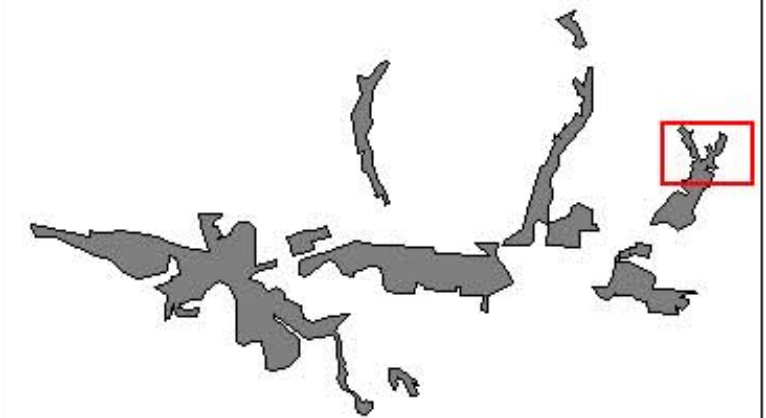
- Zones pâturées
- Friches et groupements rudéraux
- Peupleraies
- Eaux libres (étangs)
- Jonçaises
- Roselières
- Magnocaricaies à Carex acutiformis
- Saulaies
- Aulnaies marécageuses
- Prairies
- Fruticées

Echelle : 1/10 000



# Cartographie des habitats naturels

## Secteur n° 17



### Légende



Périmètre du site Natura 2000

#### Habitats d'intérêt communautaire

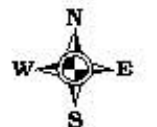
(Code Natura 2000 : Intitulé)

- 3140 : Végétation benthique à Characées
- 3150 : Lacs eutrophes naturels
- Mosaïque 3150 / 3260
- 3260 : Végétation à Renoncule des rivières
- 6210 : Pelouses sèches
- 6410 : Prairies à Molinie sur calcaire et argile
- 6430 : Mégaphorbiaie eutrophe
- 6510 : Prairies maigres de fauche
- 7140 : Tourbières de transition et tremblant
- 7210 : Marais à Cladium mariscus
- 91D0 : Tourbières boisées
- 91E0 : forêts alluviales

#### Autres habitats

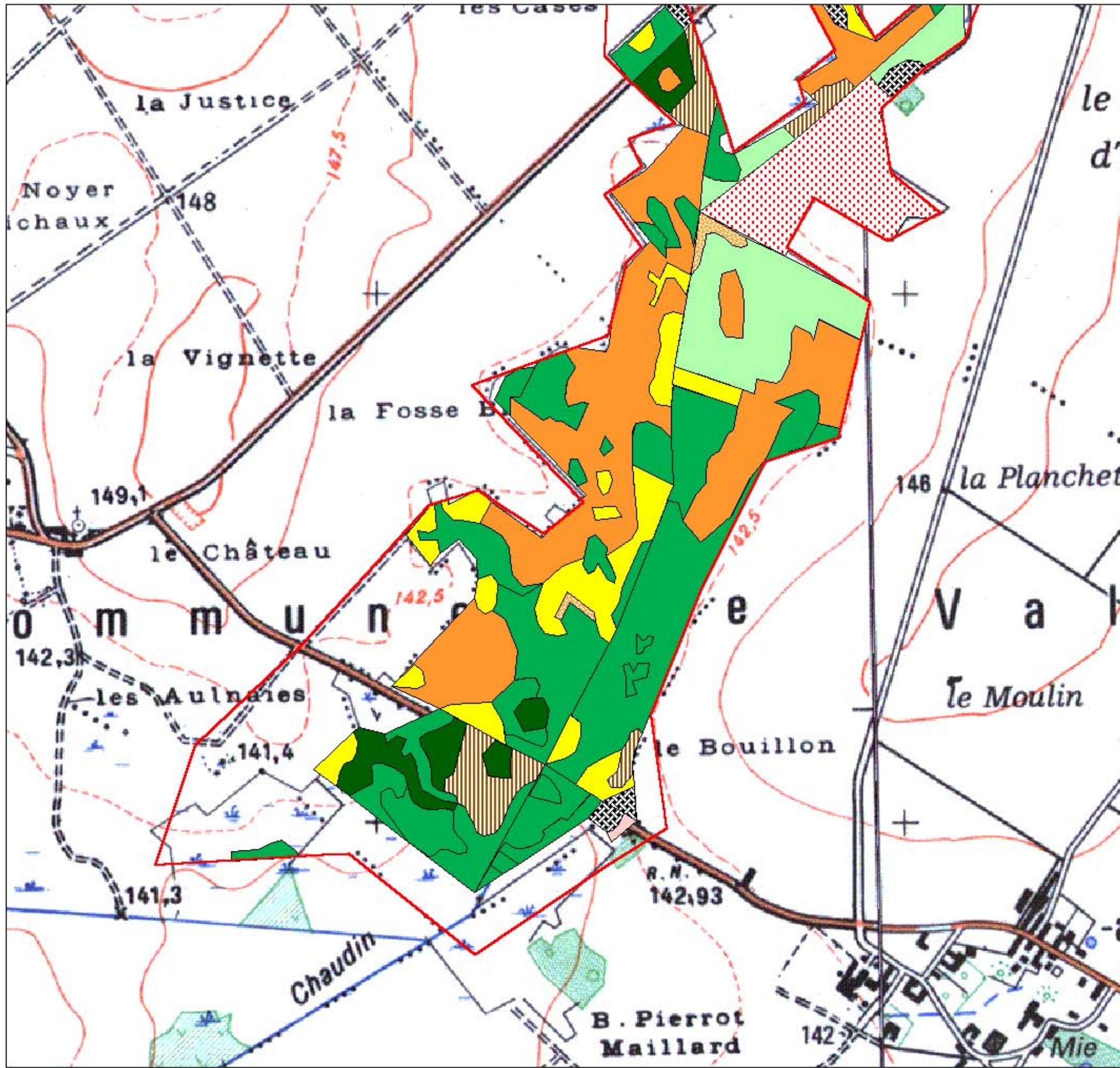
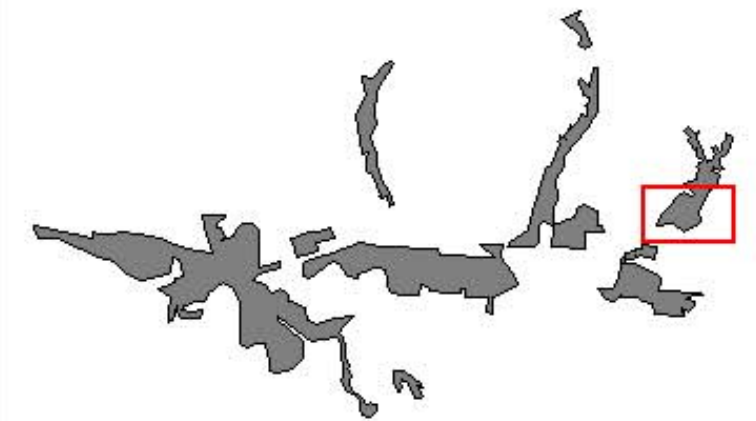
- Zones pâturées
- Friches et groupements rudéraux
- Peupleraies
- Eaux libres (étangs)
- Jonçaies
- Roselières
- Magnocaricaies à Carex acutiformis
- Saulaies
- Aulnaies marécageuses
- Prairies
- Fruticées

Echelle : 1/10 000



# Cartographie des habitats naturels

## Secteur n° 18



### Légende



Périmètre du site Natura 2000

#### Habitats d'intérêt communautaire

(Code Natura 2000 : Intitulé)

- 3140 : Végétation benthique à Characées
- 3150 : Lacs eutrophes naturels
- Mosaïque 3150 / 3260
- 3260 : Végétation à Renoncule des rivières
- 6210 : Pelouses sèches
- 6410 : Prairies à Molinie sur calcaire et argile
- 6430 : Mégaphorbiaie eutrophe
- 6510 : Prairies maigres de fauche
- 7140 : Tourbières de transition et tremblant
- 7210 : Marais à Cladium mariscus
- 91D0 : Tourbières boisées
- 91E0 : forêts alluviales

#### Autres habitats

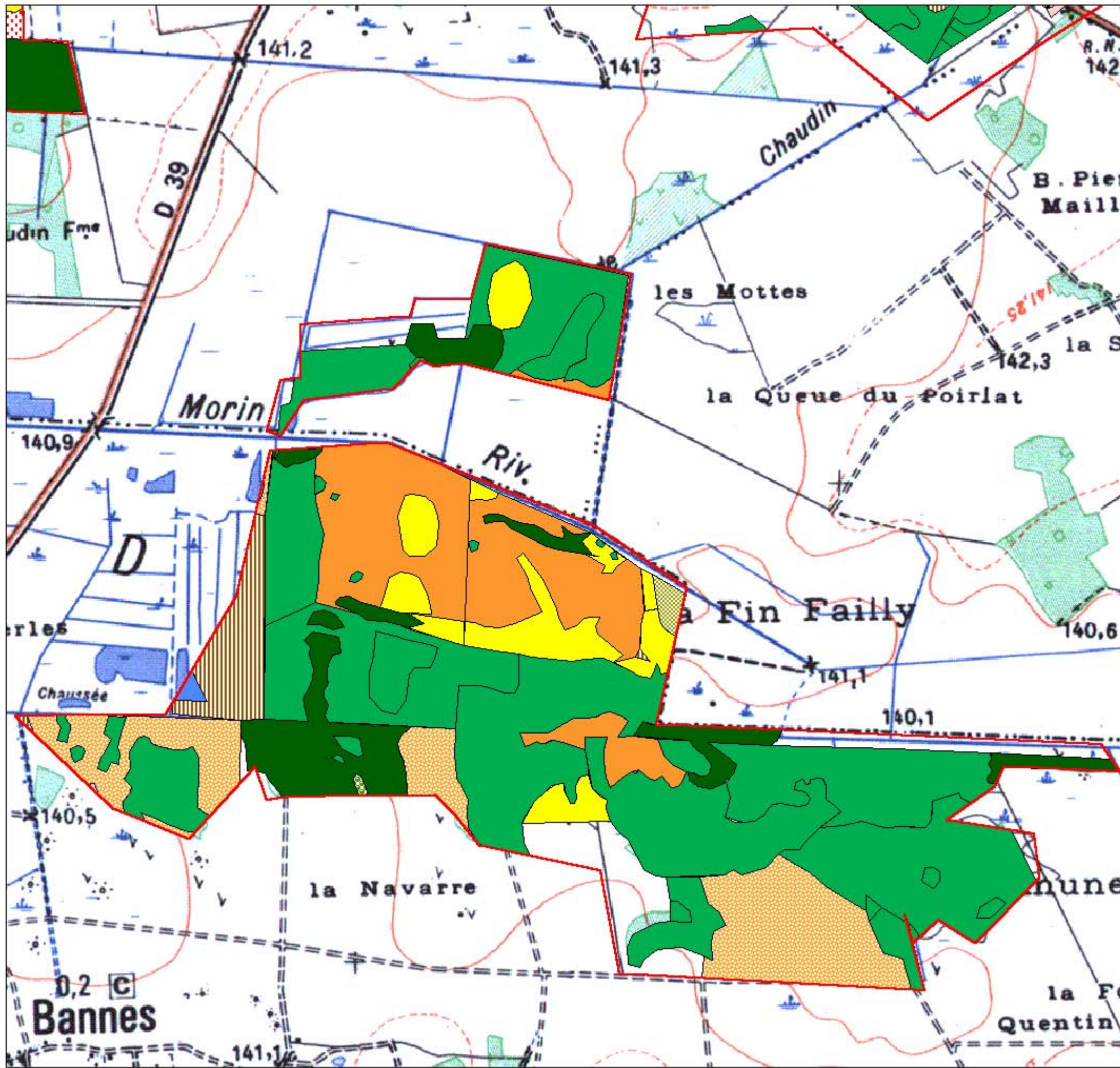
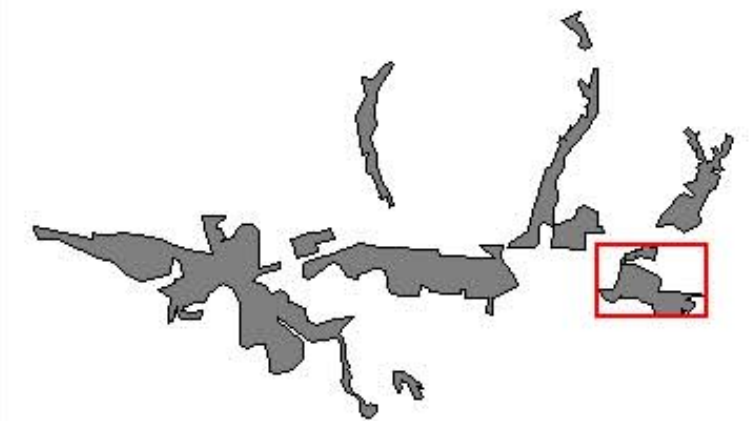
- Zones pâturées
- Friches et groupements rudéraux
- Peupleraies
- Eaux libres (étangs)
- Jonçaies
- Roselières
- Magnocaricaies à Carex acutiformis
- Saulaies
- Aulnaies marécageuses
- Prairies
- Fruticées

Echelle : 1/10 000



# Cartographie des habitats naturels

## Secteur n° 19



### Légende



Périmètre du site Natura 2000

#### Habitats d'intérêt communautaire

(Code Natura 2000 : Intitulé)

- 3140 : Végétation benthique à Characées
- 3150 : Lacs eutrophes naturels
- Mosaïque 3150 / 3260
- 3260 : Végétation à Renoncule des rivières
- 6210 : Pelouses sèches
- 6410 : Prairies à Molinie sur calcaire et argile
- 6430 : Mégaphorbiaie eutrophe
- 6510 : Prairies maigres de fauche
- 7140 : Tourbières de transition et tremblant
- 7210 : Marais à Cladium mariscus
- 91D0 : Tourbières boisées
- 91E0 : forêts alluviales

#### Autres habitats

- Zones pâturées
- Friches et groupements rudéraux
- Peupleraies
- Eaux libres (étangs)
- Jonçaies
- Roselières
- Magnocaricaies à Carex acutiformis
- Saulaies
- Aulnaies marécageuses
- Prairies
- Fruticées

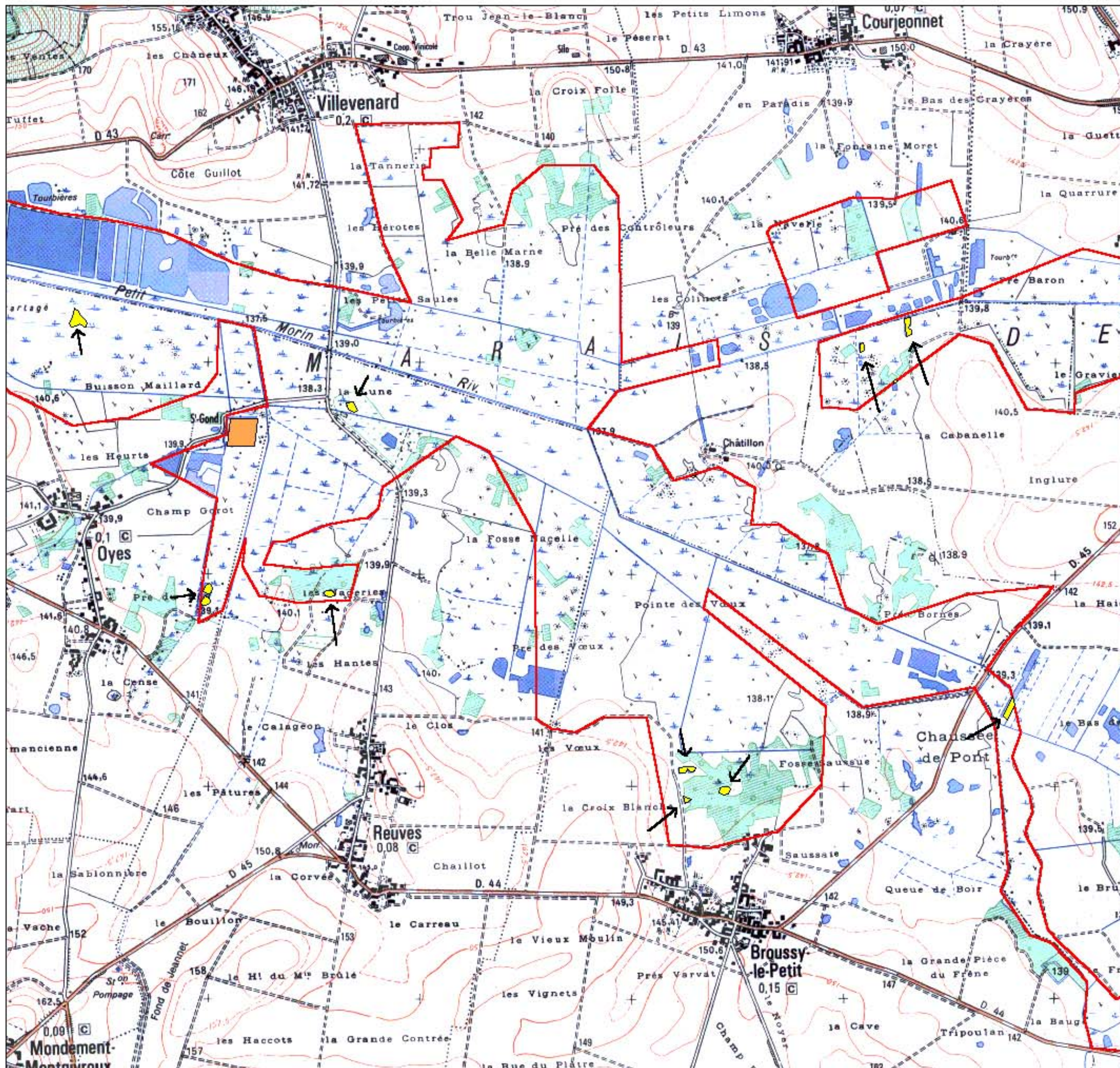
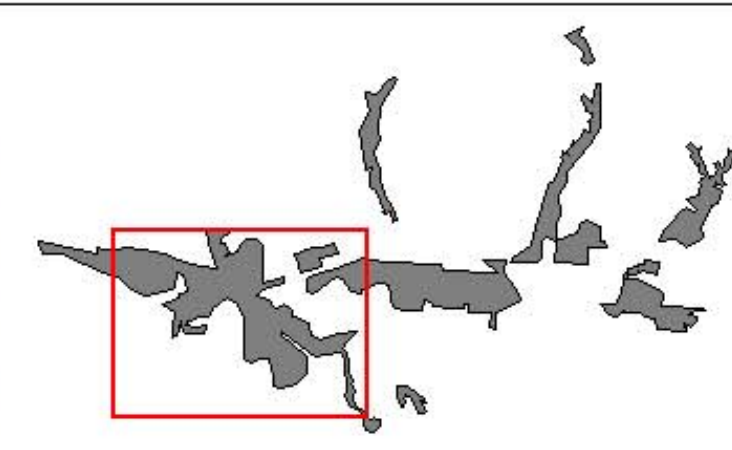
Echelle : 1/10 000





# **CARTOGRAPHIE DES HABITATS D'ESPECES ANIMALES**

# Cartographie des habitats d'espèces Agrion de Mercure (1)



## Légende

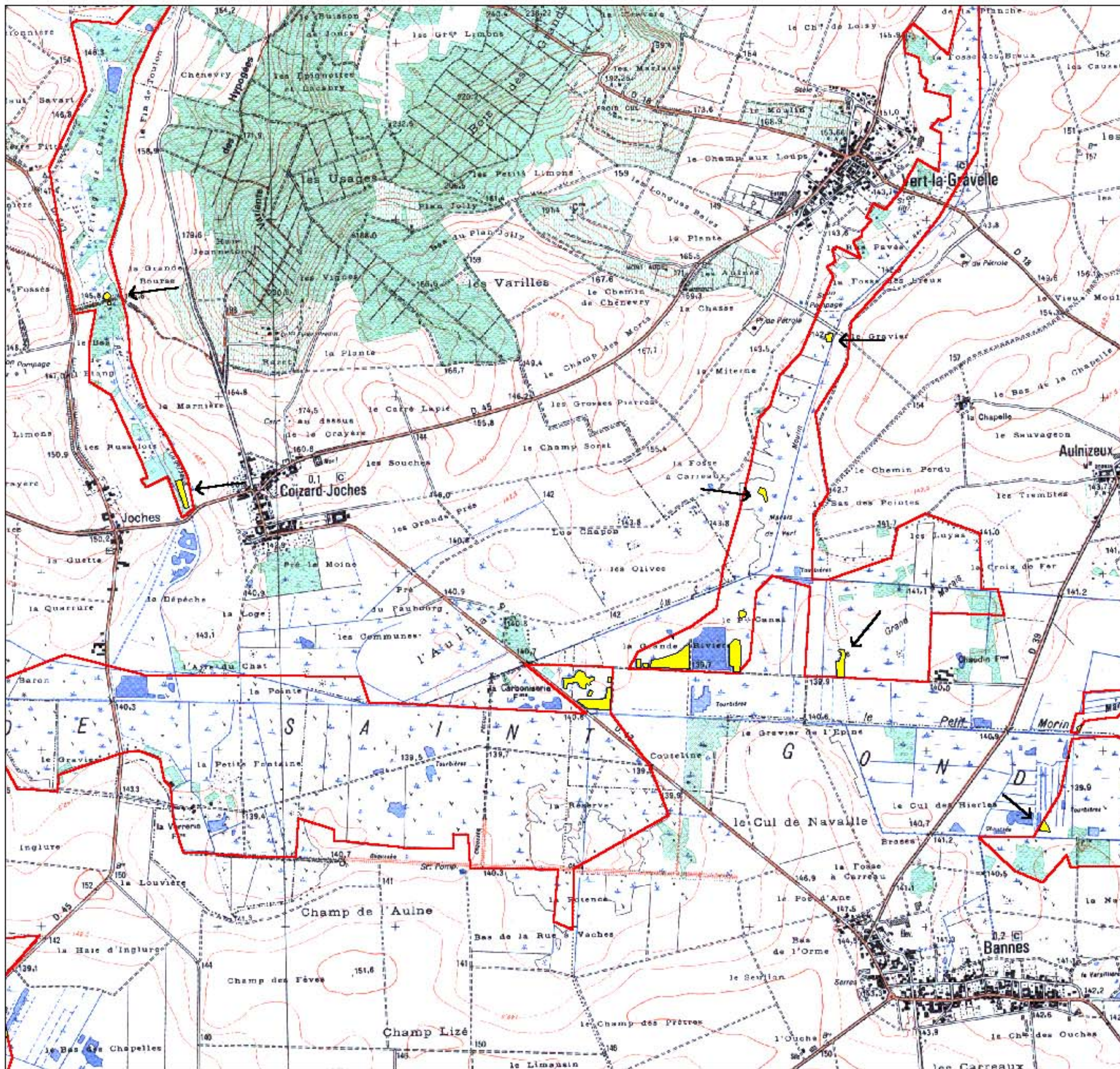
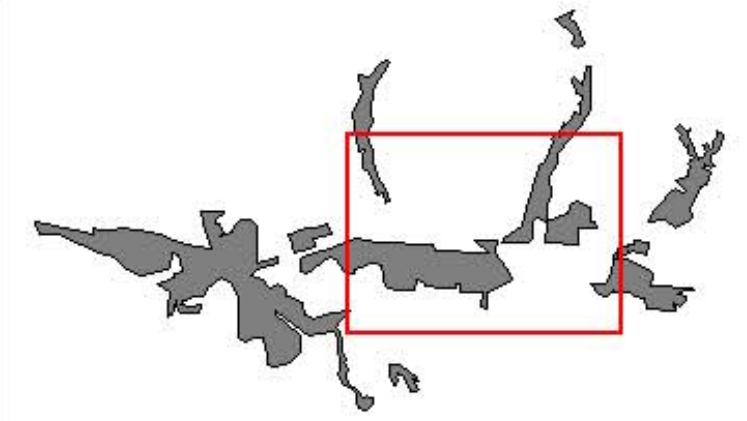
- Périmètre du site Natura 2000
- Habitats de l'Agrion de Mercure**
  - Présence certifiée
  - Habitats potentiels

Echelle : 1/25 000





Réalisation : Conservatoire du patrimoine naturel de Champagne-Ardenne, Juillet 2005  
 Cartographie réalisée en 1999, remise en forme en 2005  
 Source : Scan 25, IGN

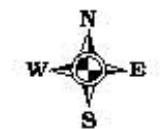
# Cartographie des habitats d'espèces Agrion de Mercure (2)



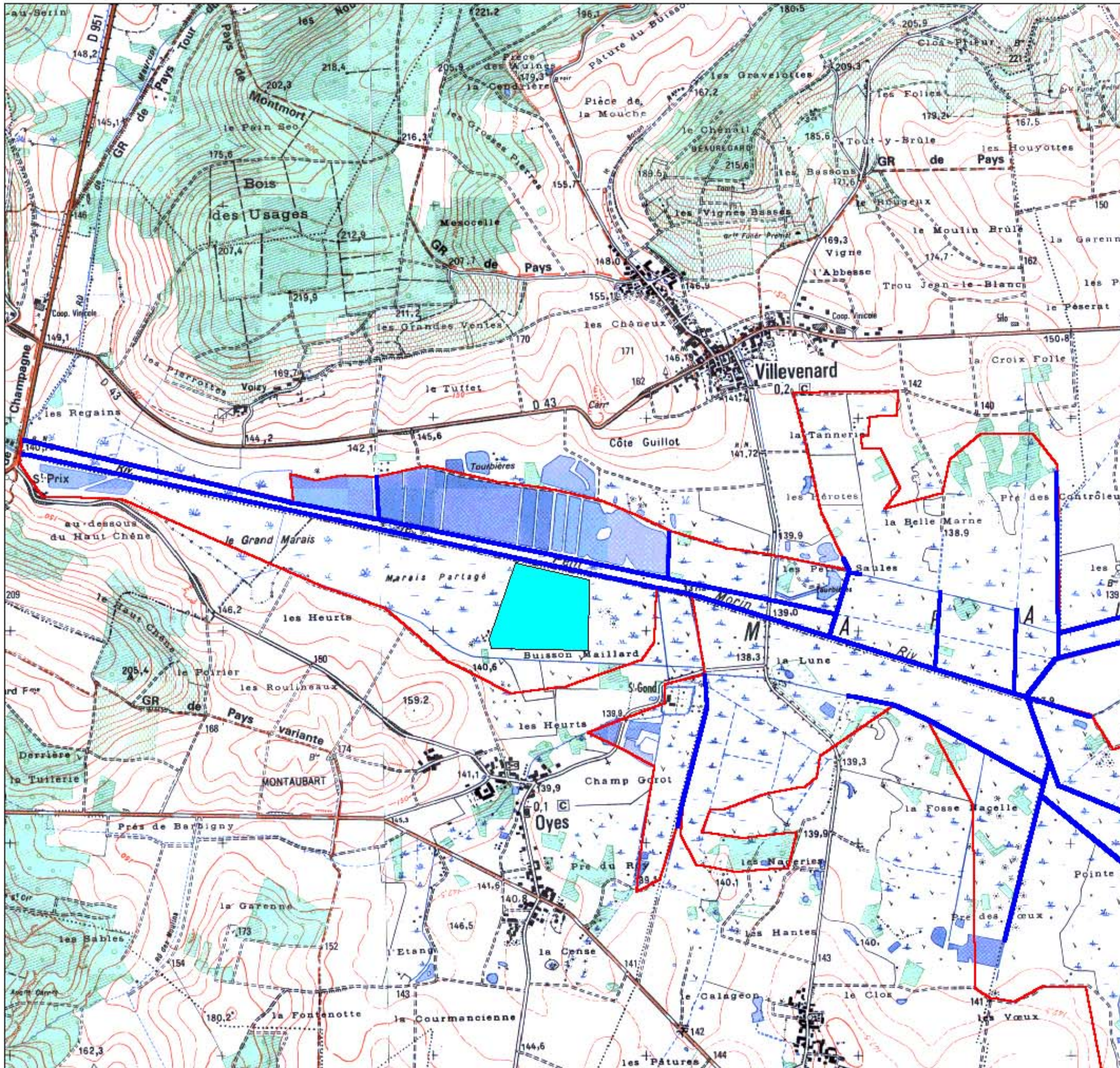
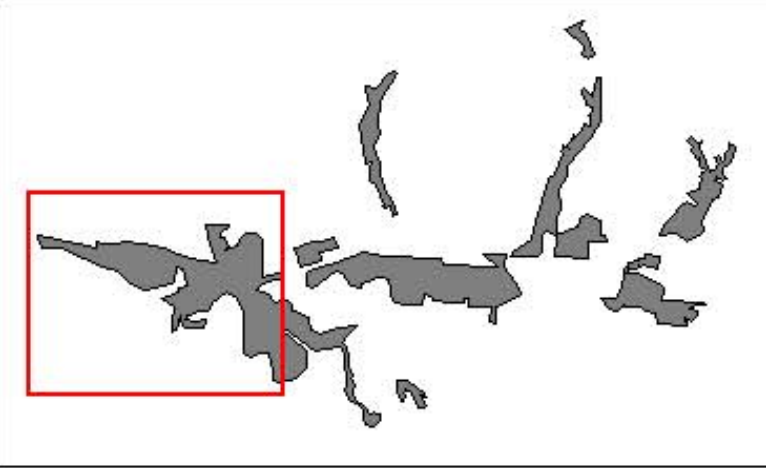
## Légende

-  Périmètre du site Natura 2000
- Habitats de l'Agrion de Mercure**
  -  Habitats potentiels

Echelle : 1/25 000



# Cartographie des habitats d'espèces Cordulie à corps fin (1)



## Légende

Périmètre du site Natura 2000

Habitat de la Cordulie à corps fin

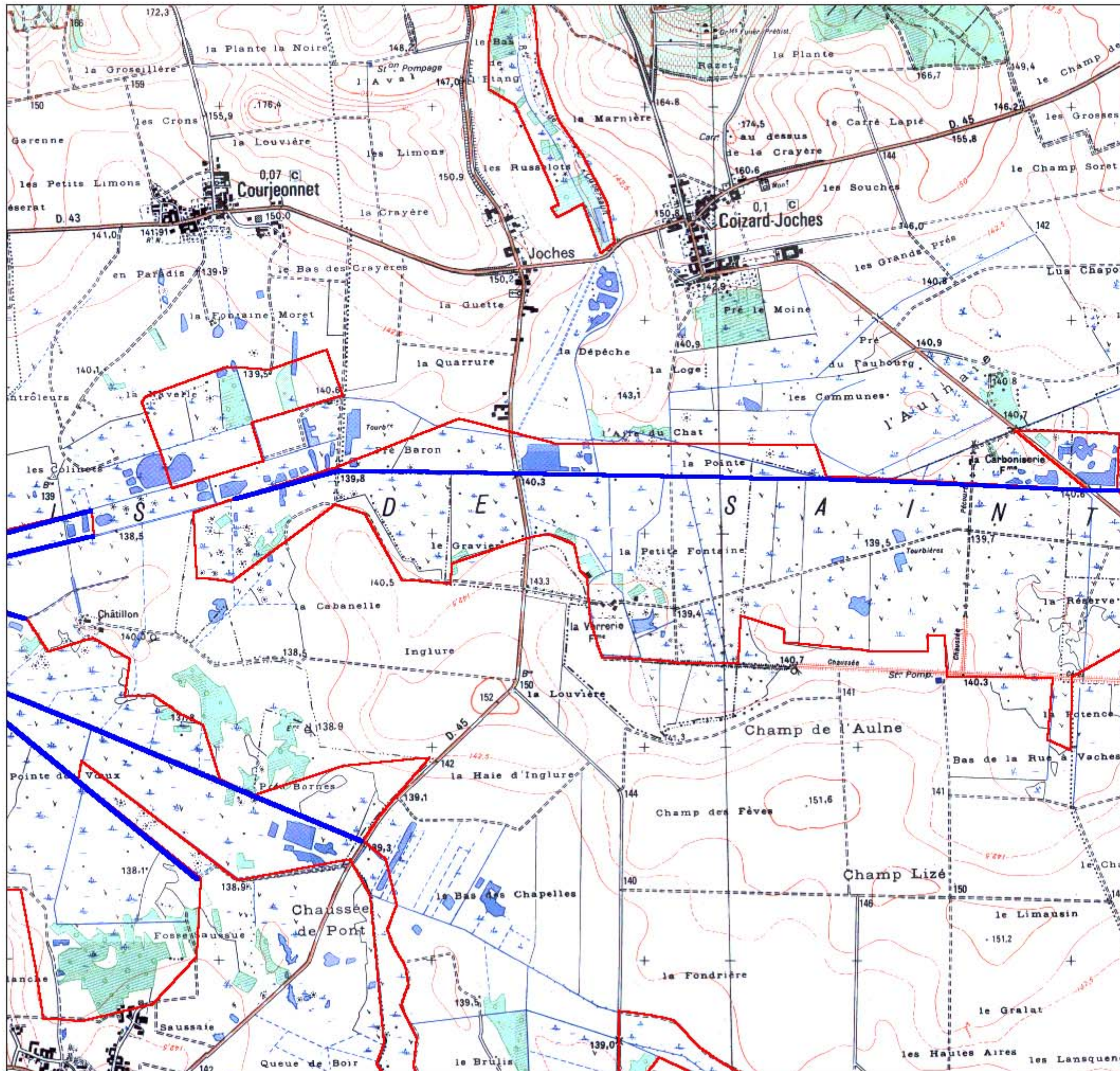
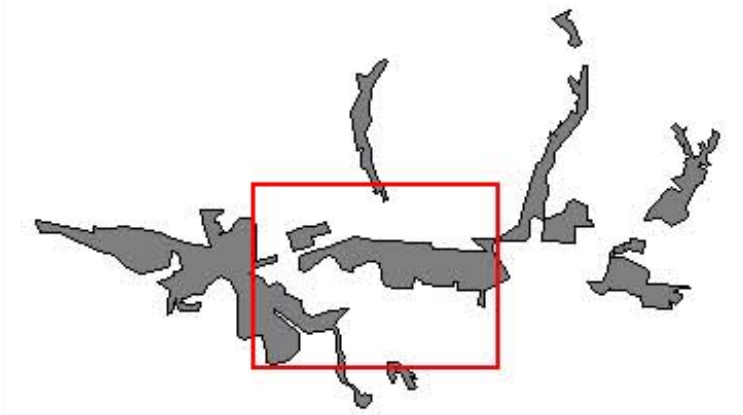
Présence certifiée

Habitats potentiels

Echelle : 1/25 000




# Cartographie des habitats d'espèces Cordulie à corps fin (2)



## Légende

- Périmètre du site Natura 2000
- Habitat de la Cordulie à corps fin**
- Présence certifiée
- Habitats potentiels

Echelle : 1/25 000

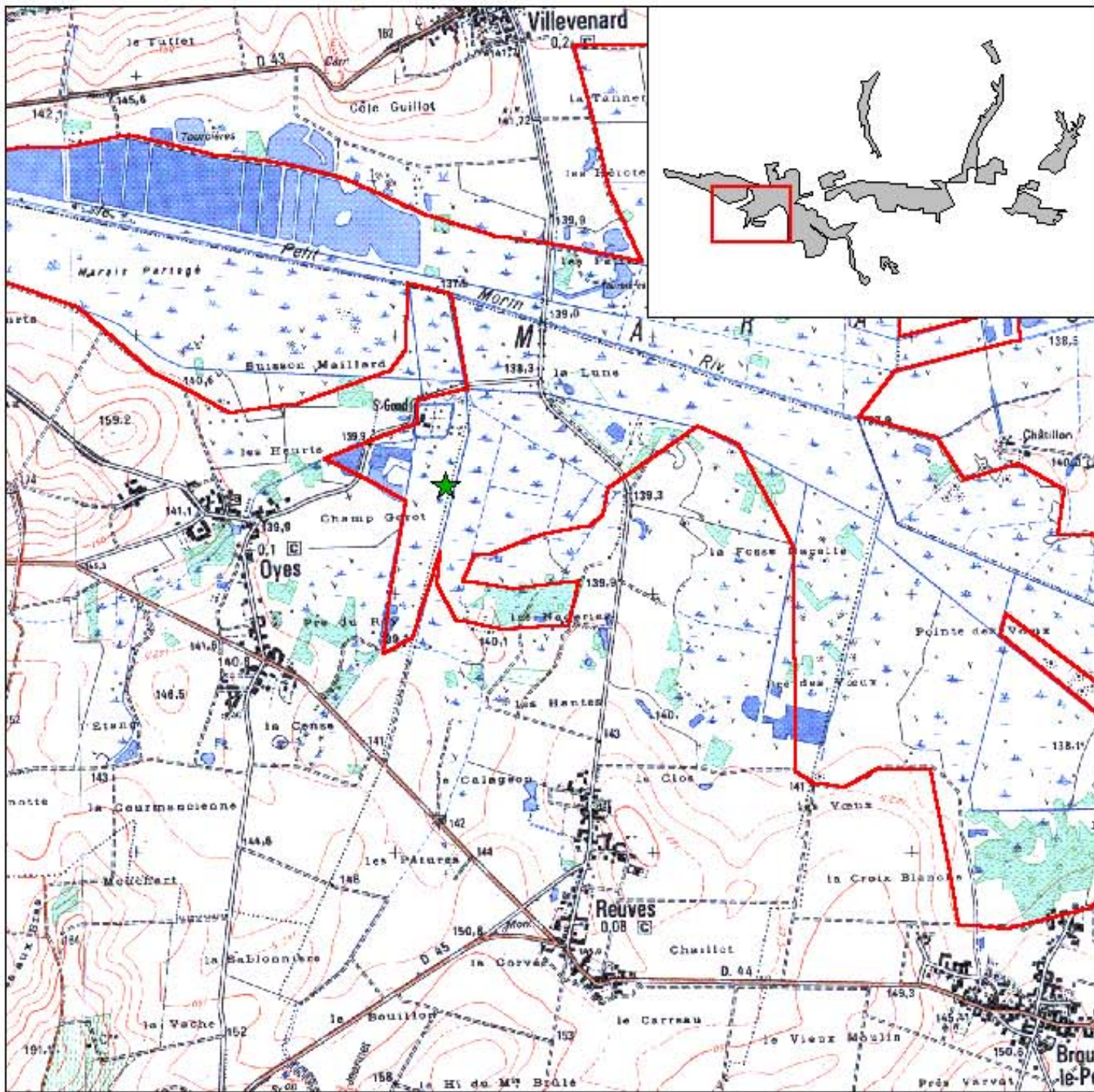


Réalisation : Conservatoire du patrimoine naturel  
de Champagne-Ardenne, Juillet 2005  
Cartographie réalisée en 1999,  
remise en forme en 2005

Source : Scan 25, IGN

# Cartographie des habitats d'espèces

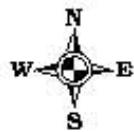
## Ecaïlle chinée



### Légende

Périmètre du site Natura 2000

Observation de l'Ecaïlle Chinée

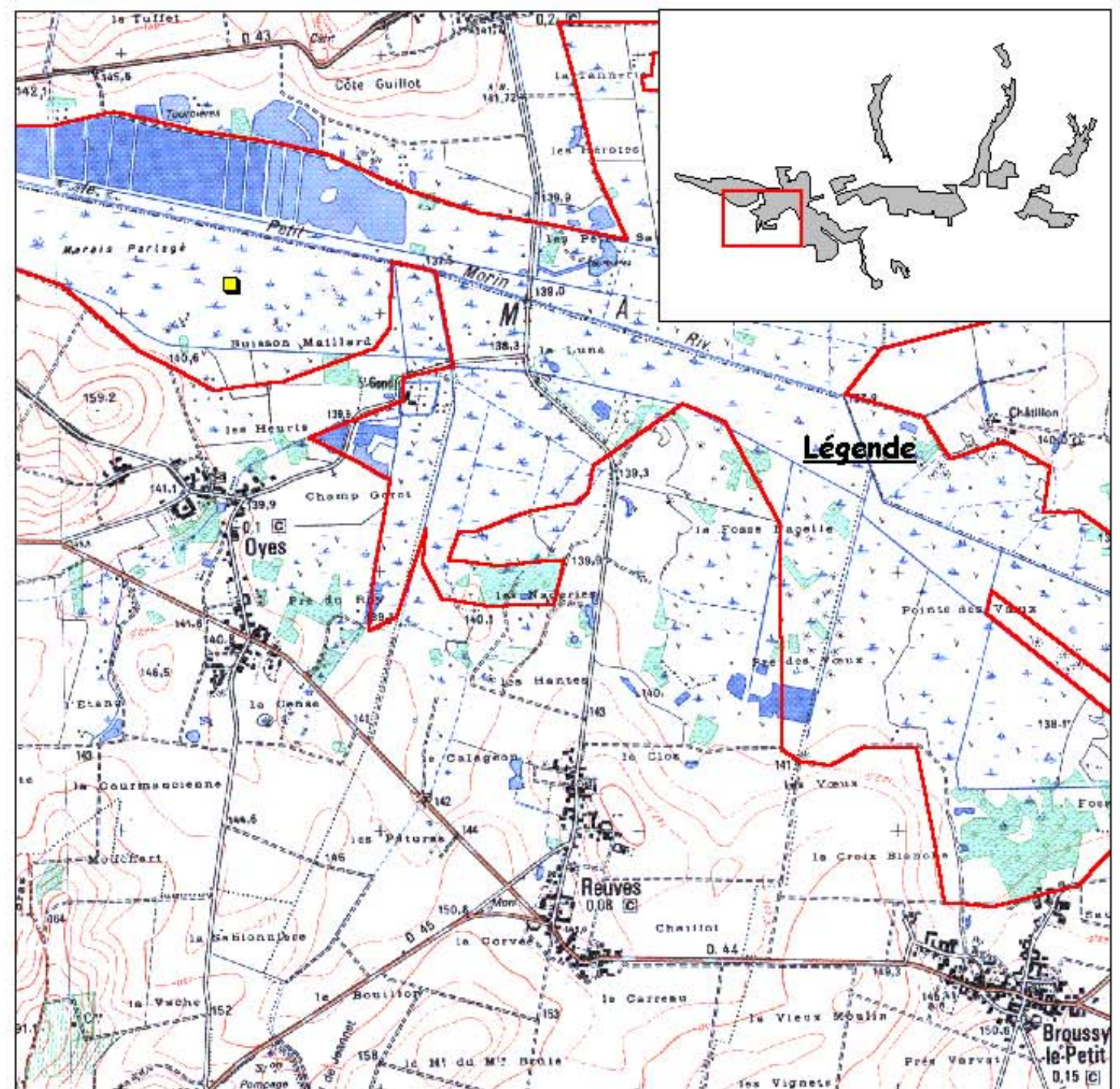


Echelle : 1/20 000

Réalisation : Conservatoire du patrimoine naturel de Champagne-Ardenne, Juillet 2005  
Cartographie réalisée en 1998, remise en forme en 2005  
Source : Scan 25, IGN

# Cartographie des habitats d'espèces

## Damier de la Succise



### Légende

Périmètre du site Natura 2000

Observation du Damier de la Succise

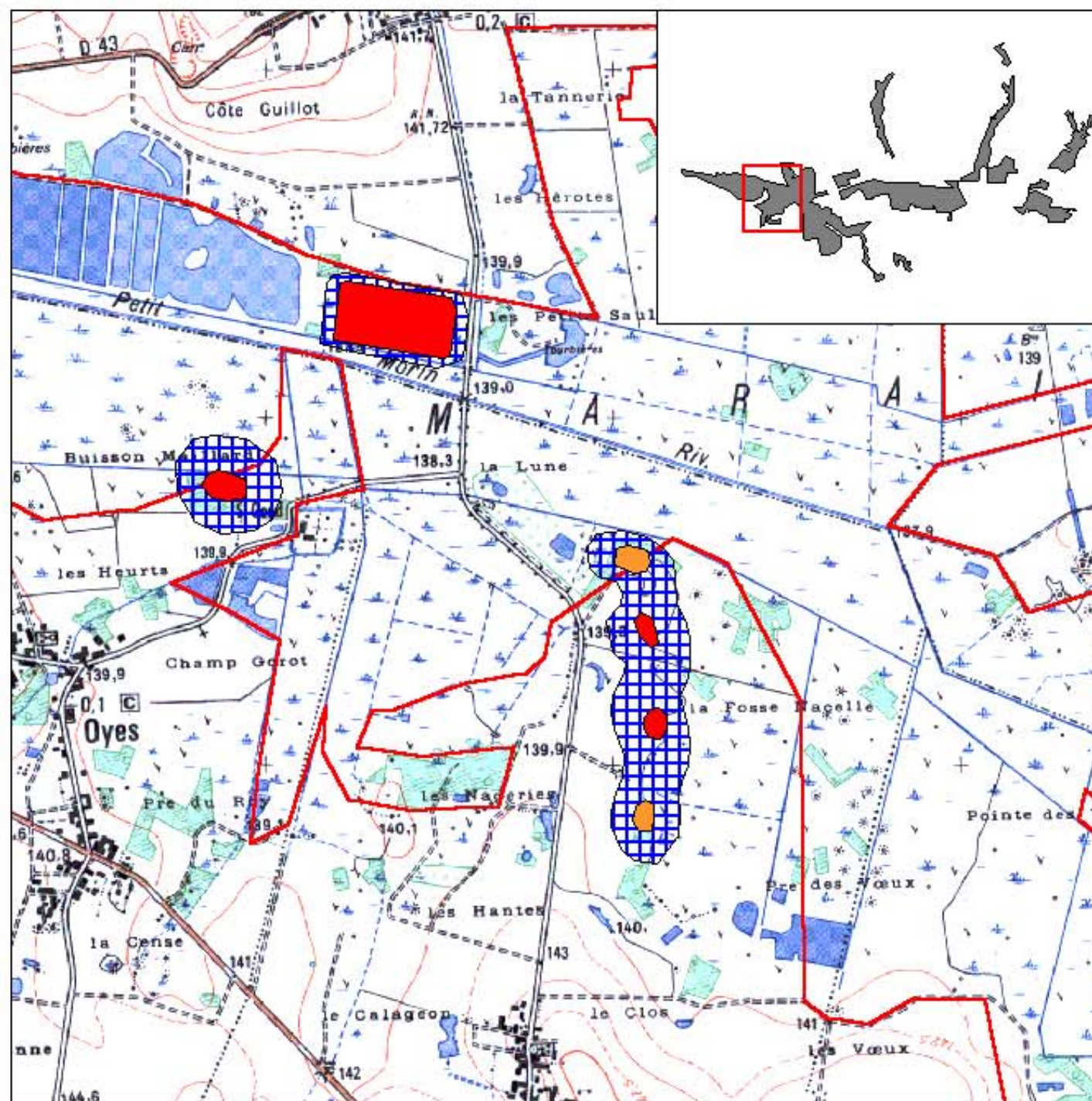


Echelle : 1/20 000


Réalisation : Conservatoire du patrimoine naturel de Champagne-Ardenne, Juillet 2005  
Cartographie réalisée en 1998, remise en forme en 2005  
Source : Scan 25, IGN

# Cartographie des habitats d'espèces




## Triton crêté

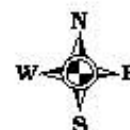


### Légende

 Périmètre du site Natura 2000

#### Habitats du Triton crêté

-  Présence certifiée
-  Habitats potentiels
-  Zone de reproduction



Echelle : 1/15 000

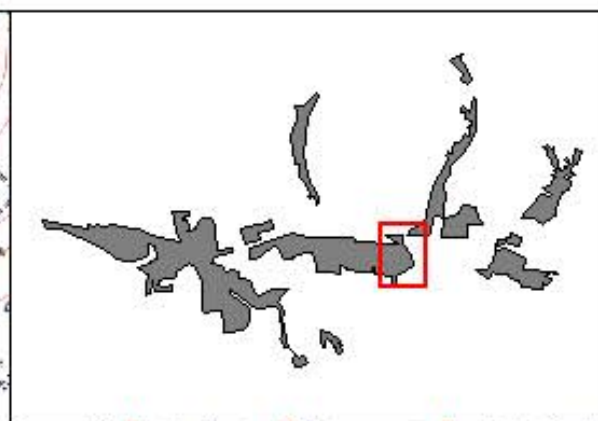
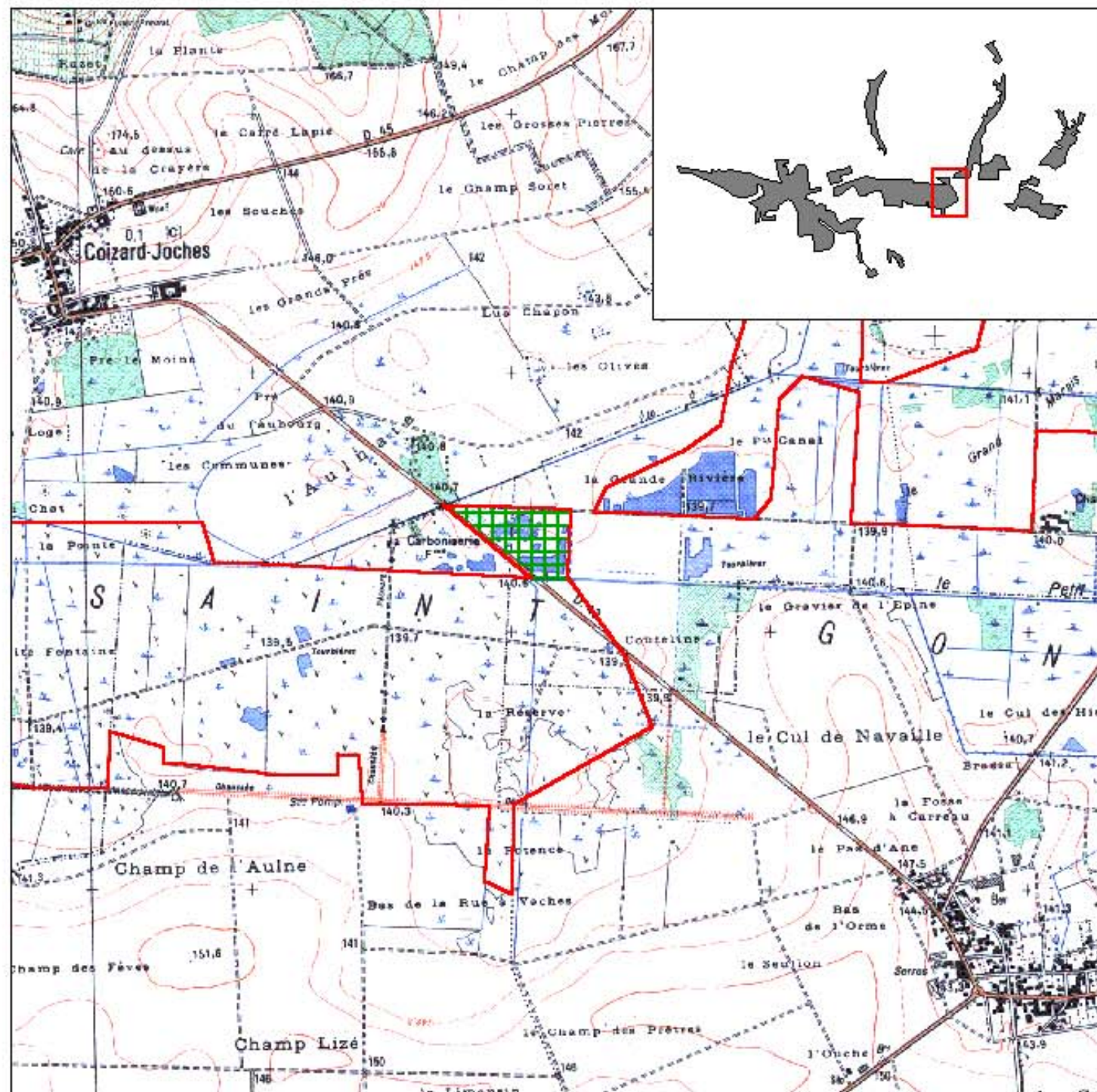


# **CARTOGRAPHIE DES HABITATS D'ESPECES VEGETALES**



# Cartographie des habitats d'espèces

## Braya couchée



### Légende

- Périmètre du site Natura 2000
- Habitat de la Braya couchée

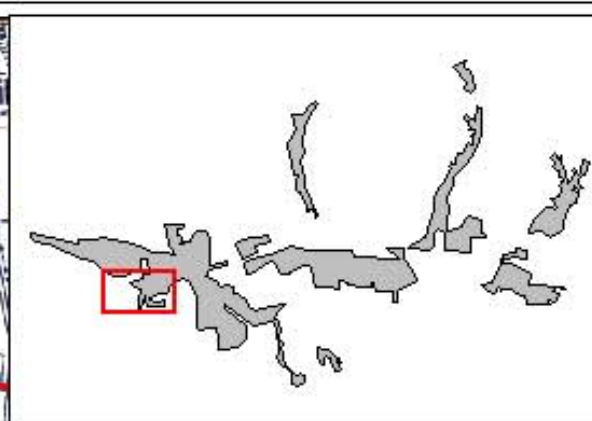
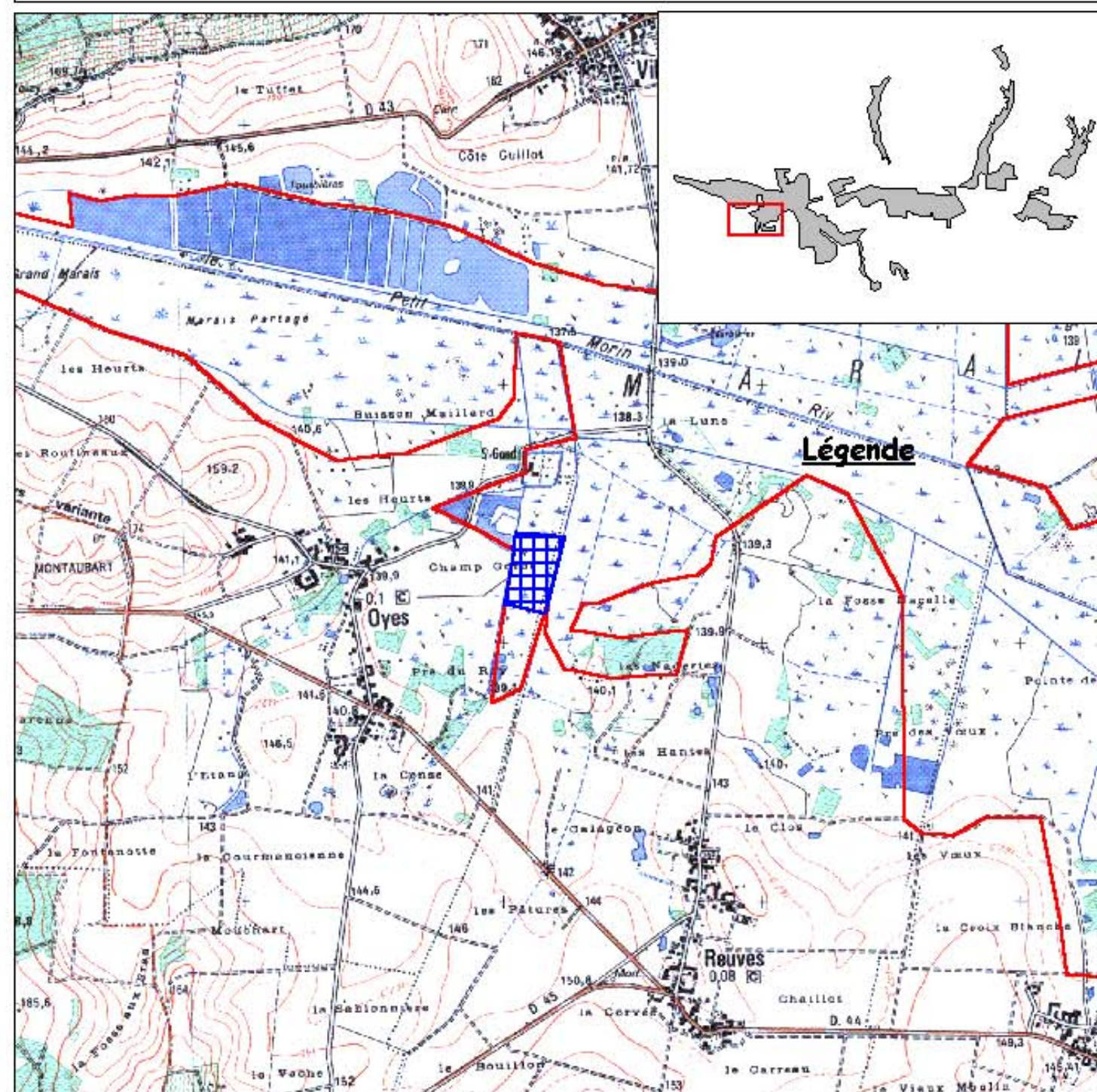


Echelle : 1/20 000

Réalisation : Conservatoire du patrimoine naturel de Champagne-Ardenne, Juillet 2005  
Cartographie réalisée en 1998, remise en forme en 2005  
Source : Scan 25, IGN

# Cartographie des habitats d'espèces

## Liparis de Loesel



### Légende

### Légende

- Périmètre du site Natura 2000
- Habitat du Liparis de Loesel



Echelle : 1/20 000

Réalisation : Conservatoire du patrimoine naturel de Champagne-Ardenne, Juillet 2005  
Cartographie réalisée en 1998, remise en forme en 2005  
Source : Scan 25, IGN