




PROJET ÉOLIEN DE SOUDRON

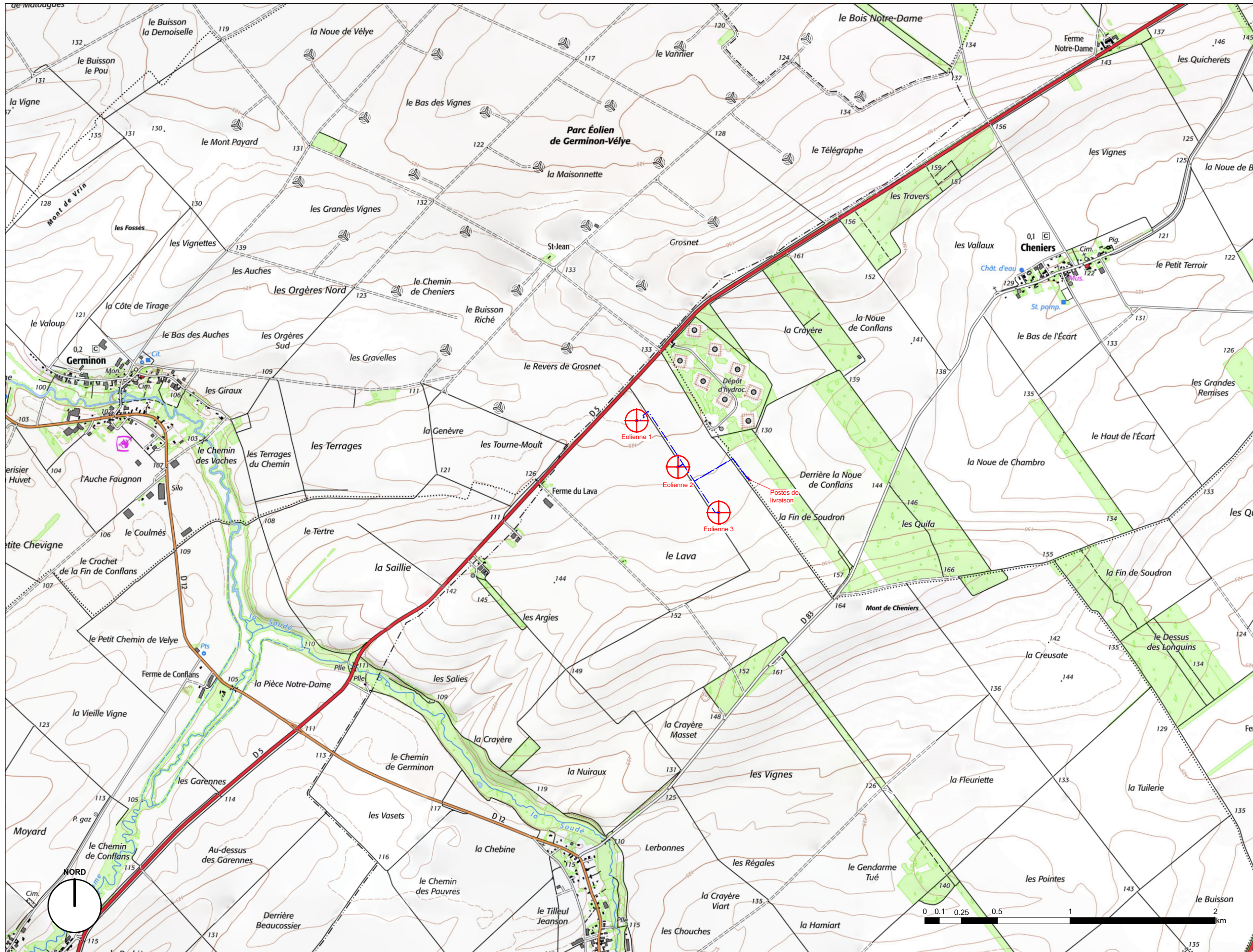
COMMUNE DE SOUDRON ET CHENIERS (51)

DOSSIER D' **AUTORISATION ENVIRONNEMENTALE**

PLAN DE SITUATION

Légende

-  ÉOLIENNES :
 - Survol diamètre 151,2m
 - Hauteur bout de pale 180m
 - Hauteur moyeu max 105m
-  POSTES DE LIVRAISON
-  TRACÉ PRÉVISIONNEL DU RÉSEAU ÉLECTRIQUE ENTERRÉ



Maitrise d'ouvrage

RWE Renewables France

PL 01
A3 // Echelle 1:25 000
DATE **Septembre 2023**

PROJET ÉOLIEN DE SOUDRON

COMMUNE DE SOUDRON ET CHENIERS (51)

DOSSIER D' AUTORISATION ENVIRONNEMENTALE

PLAN DE REPÉRAGE

Légende

- PARCELLE D'ASSIETTE
- PARCELLE AVEC SERVITUDE DE SURVOL
- PARCELLE AVEC PAN COUPÉ TEMPORAIRE
- CHEMIN À CREER
- CHEMIN À RENFORCER
- PLATEFORME EOLIENNE
- PLATEFORME PDL
- PAN COUPÉ TEMPORAIRE

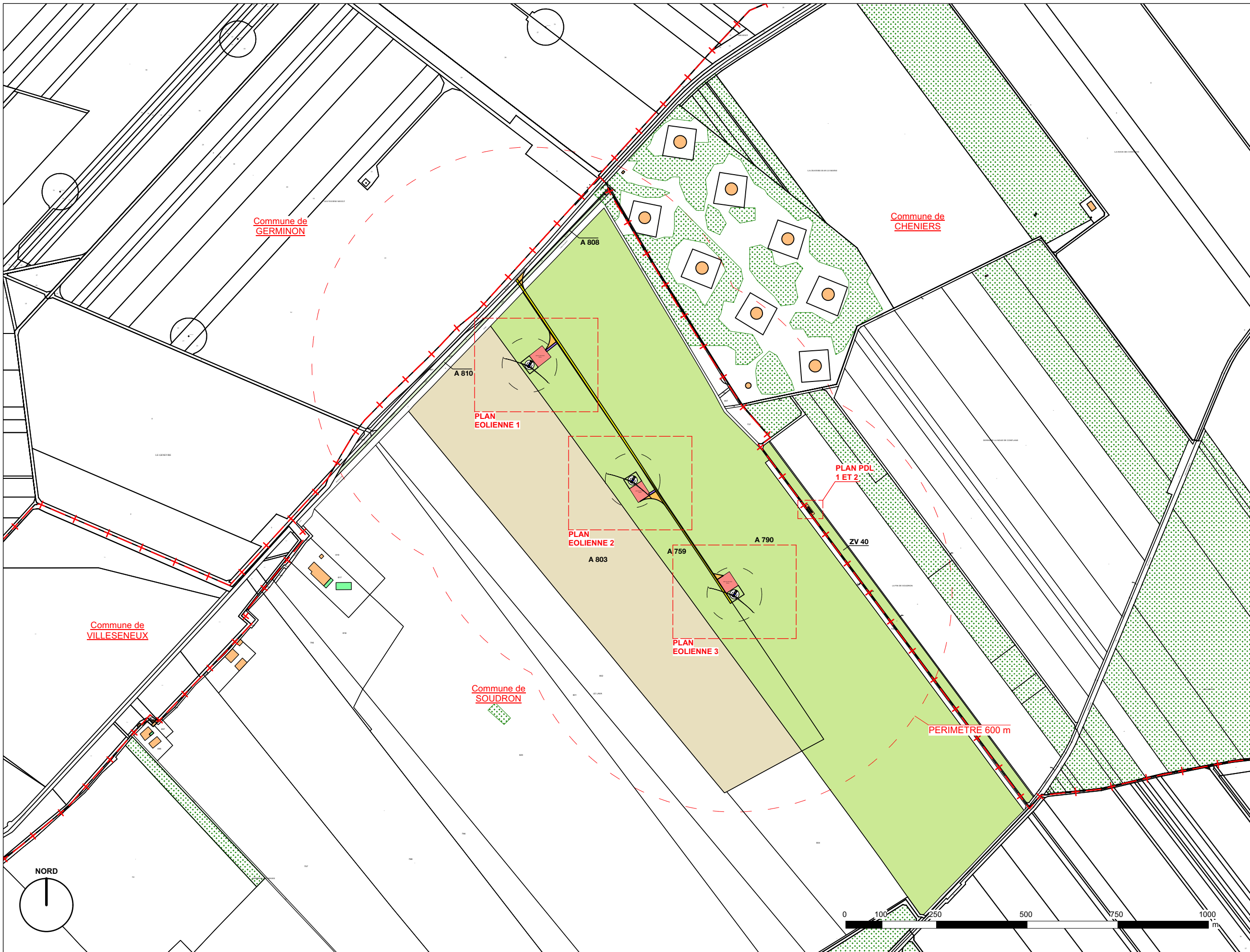
- CENTRE DES ÉOLIENNES
- SURVOL DE L'ÉOLIENNE
- PERIMÈTRE DES 600M
- LIMITE DE COMMUNE

- VÉGÉTATION :
- Boisement et fourrés
 - Arbres
- BATIMENTS :
- Construction légère
 - Bâtiment en dur

Maitrise d'ouvrage

RWE Renewables France

PL 03
A3 // Echelle 1:10 000
DATE **Septembre 2023**



PROJET ÉOLIEN DE SOUDRON

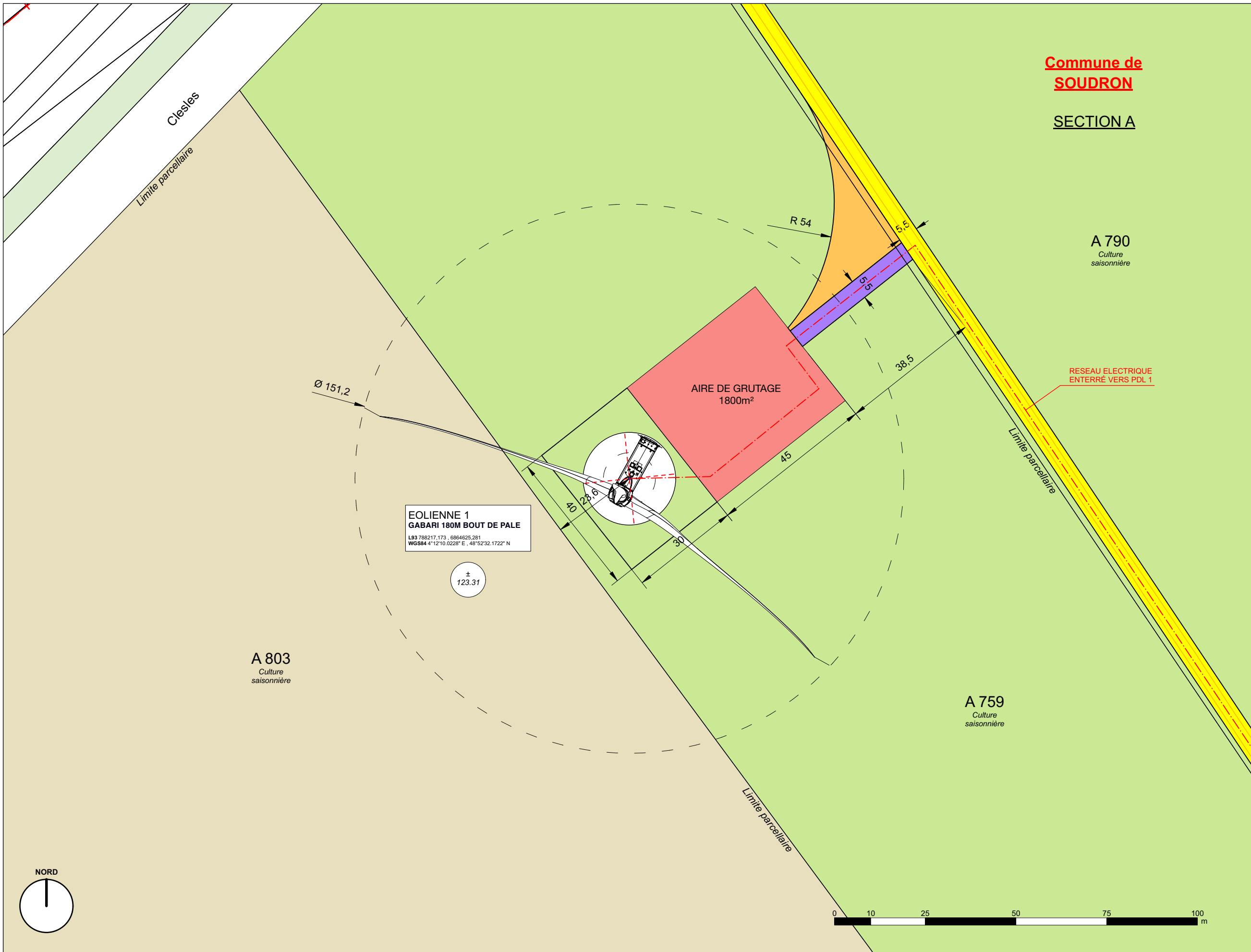
COMMUNE DE SOUDRON ET CHENIERS (51)

DOSSIER D' AUTORISATION ENVIRONNEMENTALE

EOLIENNE 1

Légende

- PARCELLE D'ASSIETTE
- PARCELLE AVEC SERVITUDE DE SURVOL
- PARCELLE AVEC PAN COUPÉ TEMPORAIRE
- CHEMIN À CREER
- CHEMIN À RENFORCER
- PLATEFORME EOLIENNE
- PLATEFORME PDL
- PAN COUPÉ TEMPORAIRE
- CENTRE DES ÉOLIENNES
- SURVOL DE L'ÉOLIENNE
- RÉSEAU ÉLECTRIQUE ENTERRÉ VERS PDL 1



Commune de SOUDRON

SECTION A

A 790
Culture
saisonnnière

RÉSEAU ELECTRIQUE ENTERRÉ VERS PDL 1

Limite parcelle

A 759
Culture
saisonnnière

A 803
Culture
saisonnnière

EOLIENNE 1
GABARI 180M BOUT DE PALE
L93 788217.173, 6864625.281
WGS84 4°12'10.0228" E, 48°52'32.1722" N

±
123.31

Maitrise d'ouvrage

RWE Renewables France

PL 04
A3 // Echelle 1:1000
DATE Septembre 2023

PROJET ÉOLIEN DE SOUDRON

COMMUNE DE SOUDRON ET CHENIERS (51)

DOSSIER D'
AUTORISATION
ENVIRONNEMENTALE

EOLIENNE 2

Légende

- PARCELLE D'ASSIETTE
- PARCELLE AVEC SERVITUDE DE SURVOL
- PARCELLE AVEC PAN COUPÉ TEMPORAIRE
- CHEMIN À CREER
- CHEMIN À RENFORCER
- PLATEFORME EOLIENNE
- PLATEFORME PDL
- PAN COUPÉ TEMPORAIRE
- CENTRE DES ÉOLIENNES
- SURVOL DE L'ÉOLIENNE
- RÉSEAU ÉLECTRIQUE ENTERRÉ VERS PDL 1



Maitrise d'ouvrage

RWE Renewables France

PL 05
A3 // Echelle 1:1000
DATE **Septembre 2023**

PROJET ÉOLIEN DE SOUDRON

COMMUNE DE SOUDRON ET CHENIERS (51)

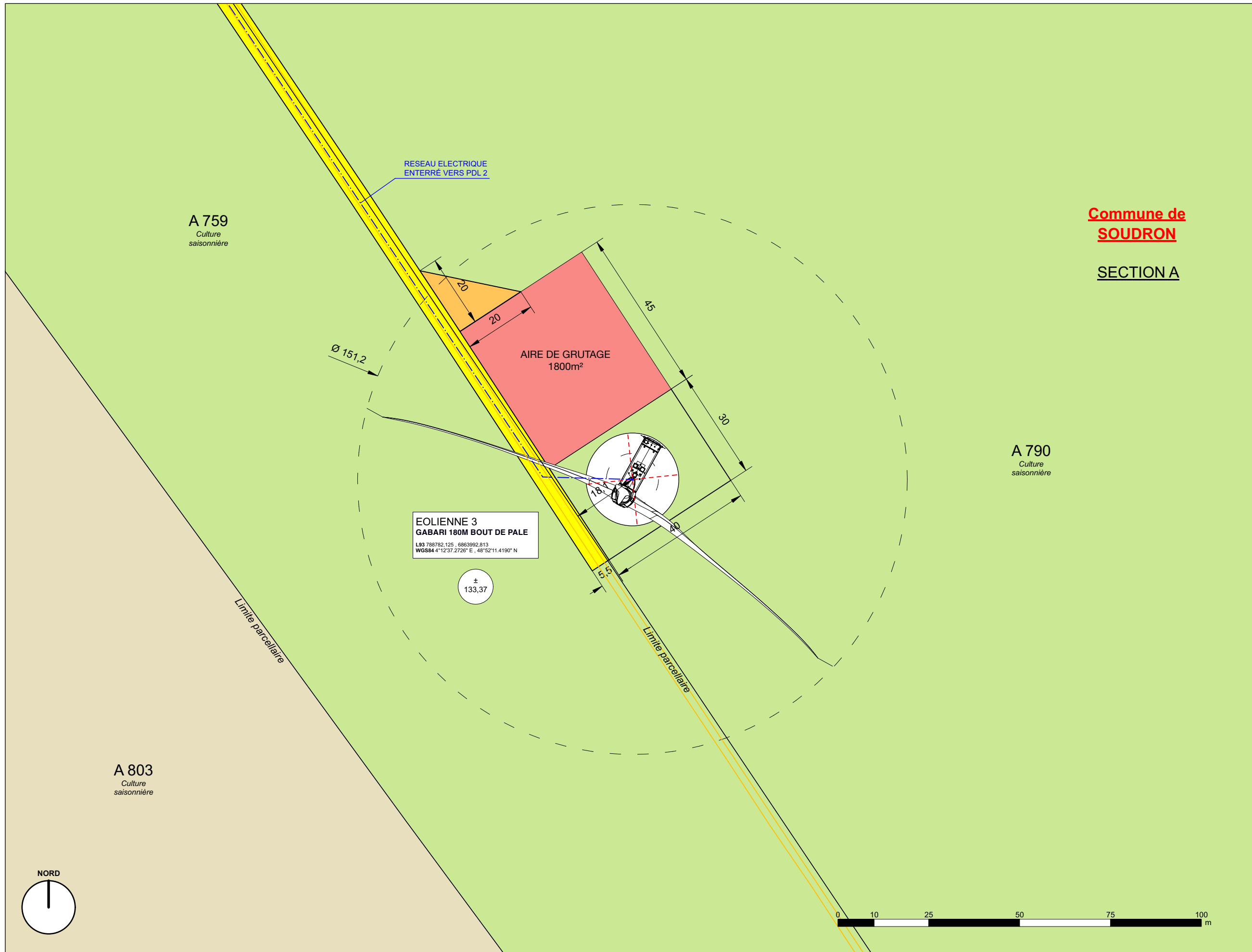
DOSSIER D'
AUTORISATION
ENVIRONNEMENTALE

EOLIENNE 3

Légende

- PARCELLE D'ASSIETTE
- PARCELLE AVEC SERVITUDE DE SURVOL
- PARCELLE AVEC PAN COUPÉ TEMPORAIRE
- CHEMIN À CREER
- CHEMIN À RENFORCER
- PLATEFORME EOLIENNE
- PLATEFORME PDL
- PAN COUPÉ TEMPORAIRE
- CENTRE DES ÉOLIENNES
- SURVOL DE L'ÉOLIENNE
- RÉSEAU ÉLECTRIQUE ENTERRÉ VERS PDL 2

Commune de
SOUDRON
SECTION A



Maitrise d'ouvrage

RWE Renouvelables France

PL 06
A3 // Echelle 1:1000
DATE **Septembre 2023**

PROJET ÉOLIEN DE SOUDRON

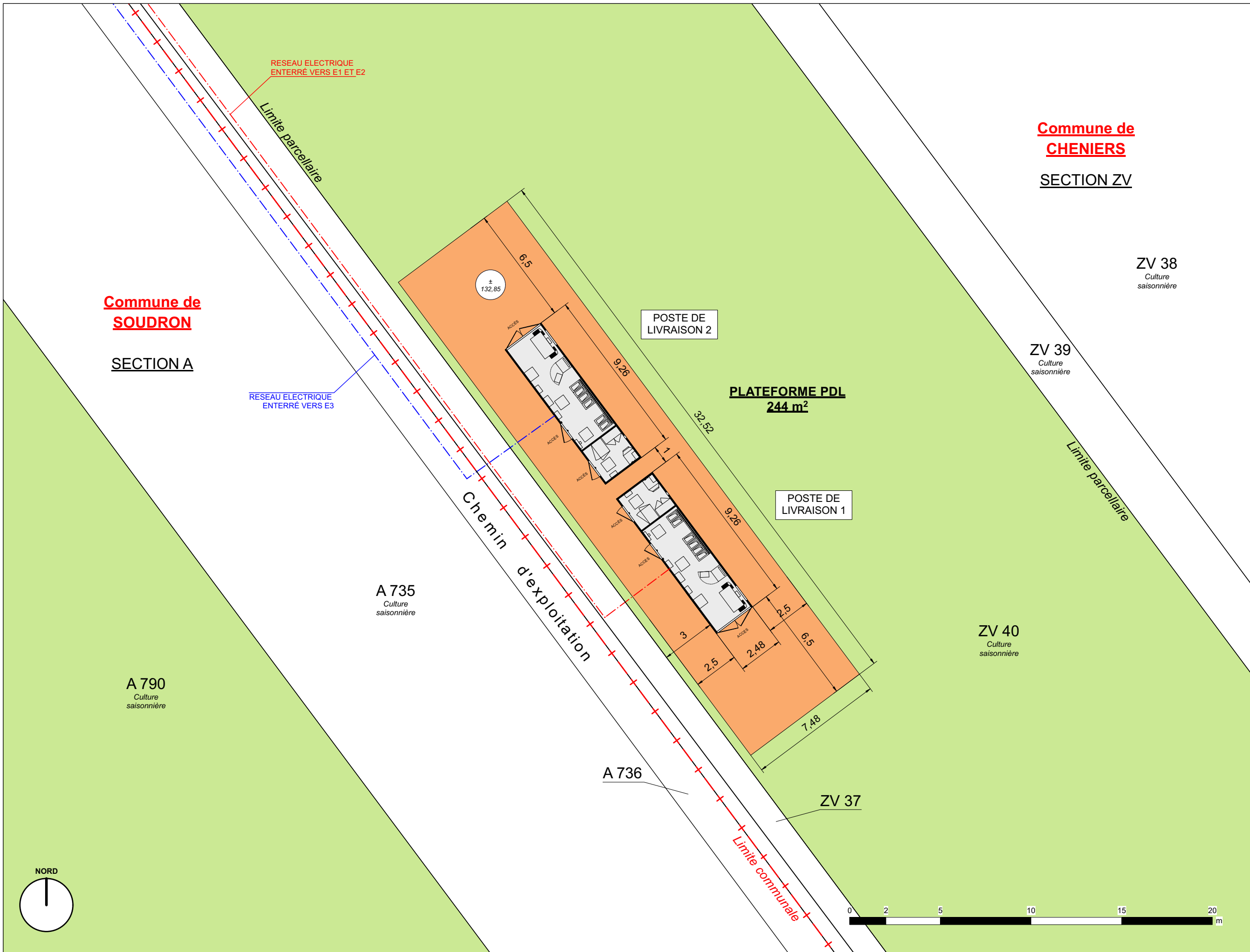
COMMUNE DE SOUDRON ET CHENIERS (51)

DOSSIER D' AUTORISATION ENVIRONNEMENTALE

POSTES DE LIVRAISON

Légende

- PARCELLE D'ASSIETTE
- PARCELLE AVEC SERVITUDE DE SURVOL
- PARCELLE PAN COUPÉ TEMPORAIRE
- CHEMIN À CREER
- CHEMIN À RENFORCER
- PLATEFORME EOLIENNE
- PLATEFORME PDL
- PAN COUPÉ TEMPORAIRE
- LIMITE DE COMMUNE
- +
X
+ CENTRE DES ÉOLIENNES
- (X) SURVOL DE L'ÉOLIENNE
- RÉSEAU ÉLECTRIQUE ENTERRÉ VERS E1 ET E2
- RÉSEAU ÉLECTRIQUE ENTERRÉ VERS E3



Commune de SOUDRON
SECTION A

Commune de CHENIERS
SECTION ZV

Maitrise d'ouvrage

RWE Renewables France

PL 07
A3 // Echelle 1:200
DATE **Septembre 2023**