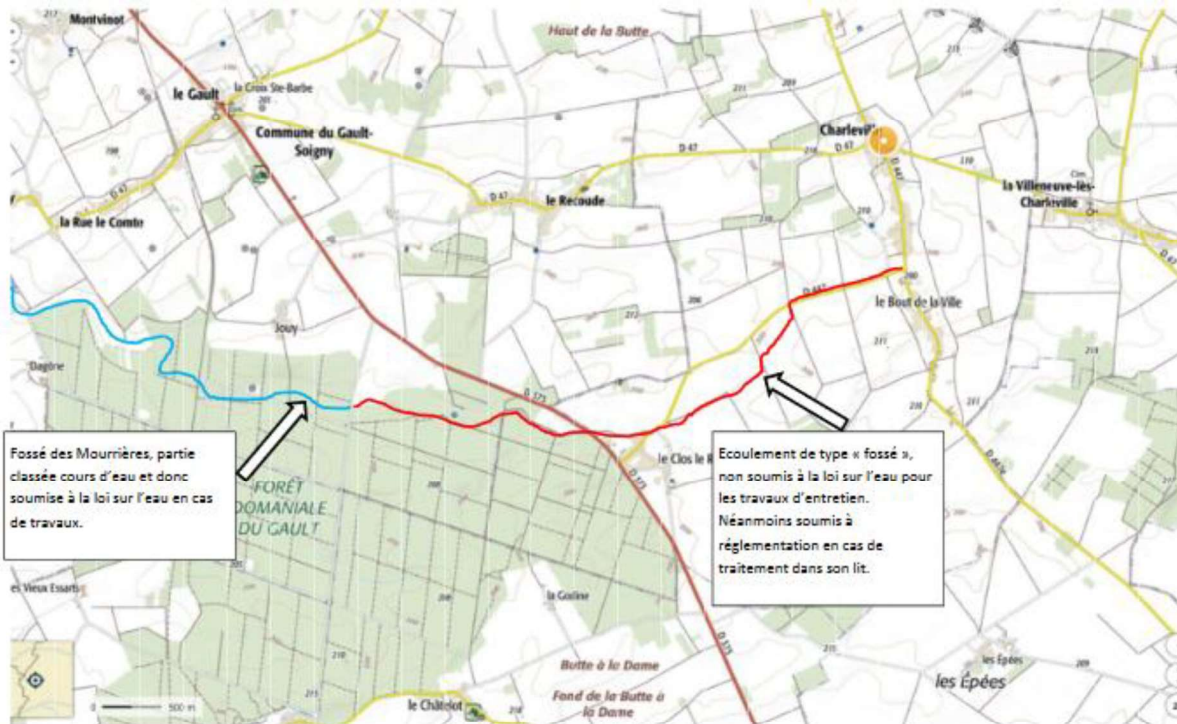


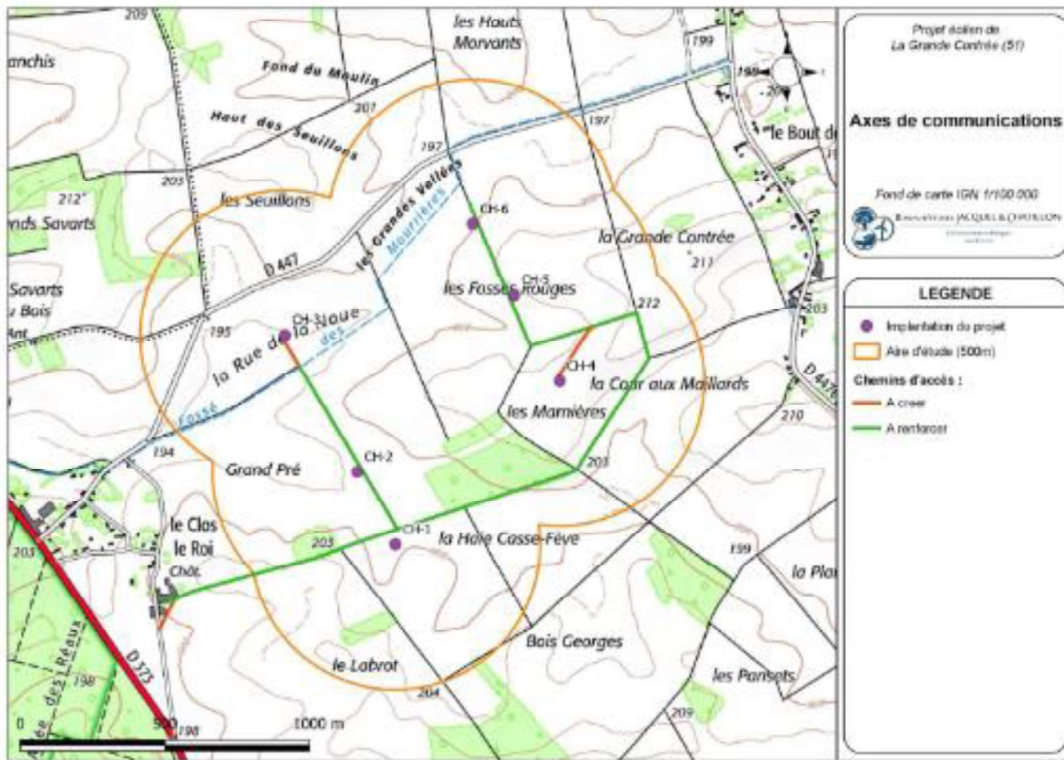
Madame la Commissaire enquêteur,

Habitante du Clos le Roi, je veux vous faire part de ma très grande inquiétude concernant les fossés de Charleville à cause de la construction éventuelle de ce 3ème parc. On ne cesse de parler de dérèglement climatique entraînant des effets importants sur le climat et tout particulièrement des inondations de plus en plus fréquentes et fortes.

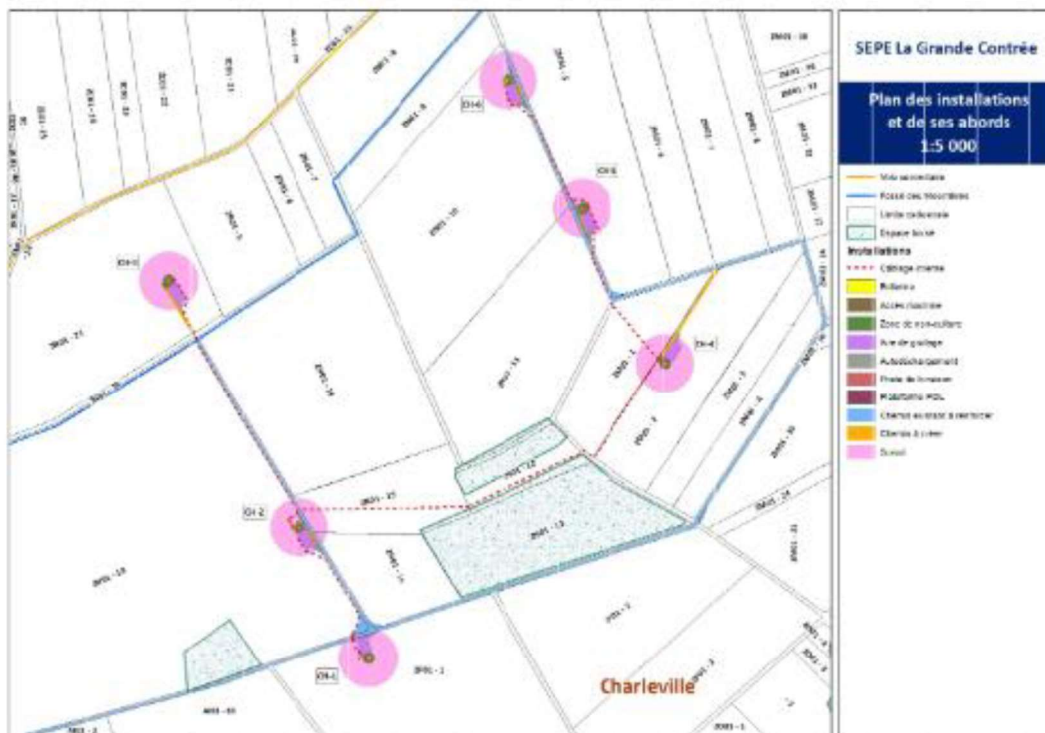
Lors d'une période de pluies extrêmes, les fossés qui menacent déjà de déborder et d'inonder le Clos le Roi vont être modifiés par le maître d'ouvrage qui ne semble pas les respecter. Les chemins les recouvrent sur ses plans et il construit une éolienne sur la rive opposée des autres donc passage de camions et de cables. Il va répondre qu'il va buser mais on sait que c'est à cet endroit que l'écoulement ne se fait plus car cela fait un bouchon et que commencera l'inondation.

Je vous joins les 3 cartes du Fossé des Mourières trouvées dans le dossier et les photos faites après une journée de pluie, la semaine dernière au Clos le Roi.





Carte 13 : Voies de communication (Source : BE Jacquiel et Chatillon)



Cartes pièce 8 p 40 - pièce 5 p19- pièce 1 page 11

L'éolienne CH3 sera de l'autre côté du fossé que le reste du parc. Il sera donc nécessaire de construire un chemin qui passe au-dessus du fossé, sans doute en le busant. Mais, c'est impossible vu le débit qu'il a les jours de pluie comme vous le voyez ici.



Le Fossé des Mourières au carrefour D447 juste à l'endroit où il se rapproche le plus de l'aire d'implantation, ce fossé est profond et un gros débit.



Cette photo est prise à l'endroit où le fossé est perpendiculaire à la route D447, il tourne vers le petit pont que vous voyez où il y a un petit trait noir.

Voilà pourquoi je ne veux absolument pas de ce parc, je ne veux pas vivre avec mes voisins avec la peur d'être inondée à chaque violent orage.

Merci de refuser ce parc

Cordialement