








**Légende :**

	Piste à créer		Onduleur
	Clôture à créer		Poste de transformation
	Table photovoltaïque		Poste de livraison
			Citerne souple 30m3

03

DEMANDE DE PERMIS DE CONSTRUIRE

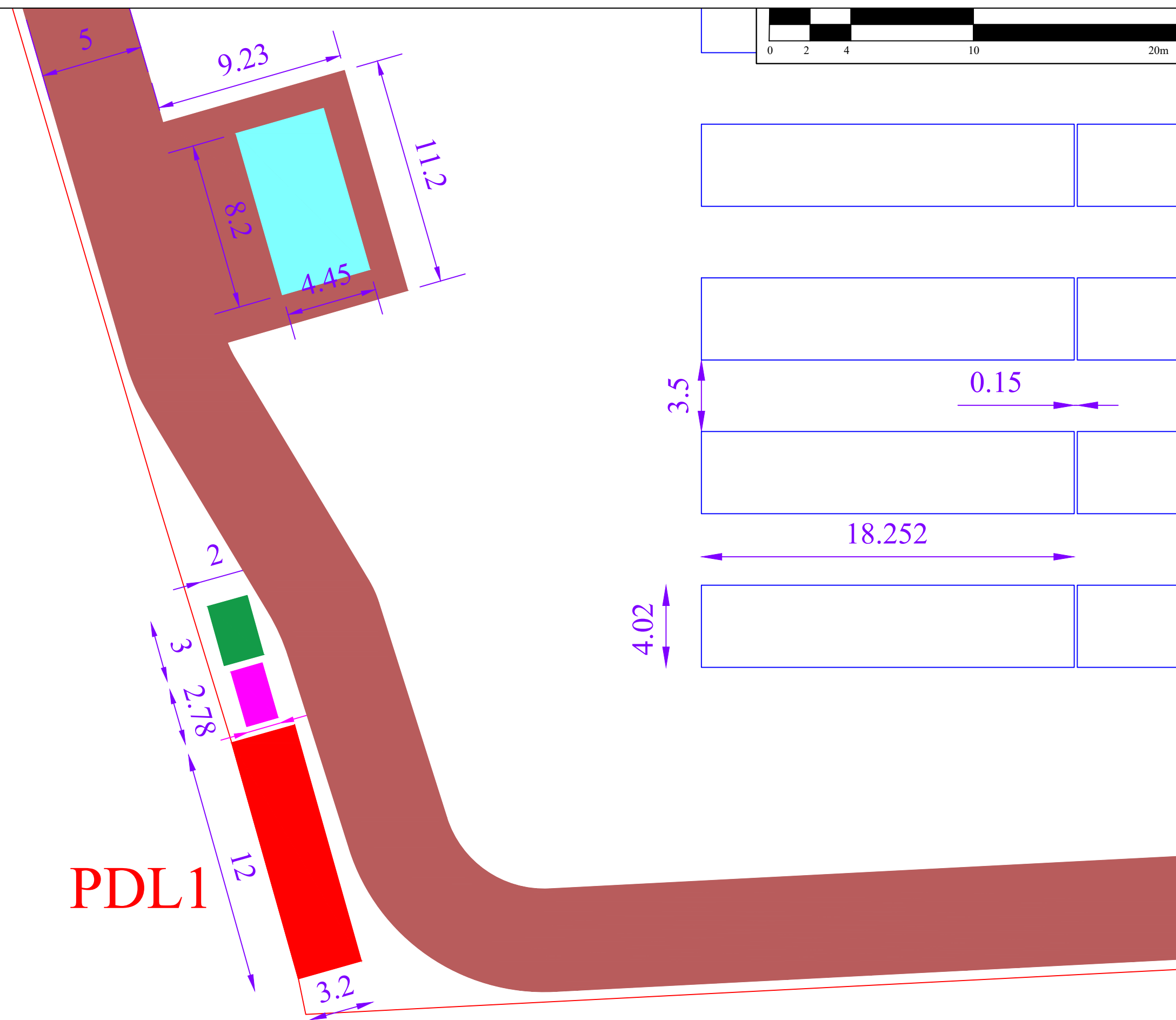


PC 02

Marolles (51)  
Plan de masse - Vue générale  
1/2500

Société de développement :



Société du Parc Solaire de Marolles  
2 Rue Jean-Louis Étienne  
57140 Norroy-le-Veneur  
Tél : 09 83 34 33 61



**PDL1**

- Légende :**
- Piste à créer
  - Clôture à créer
  - Table photovoltaïque

- Onduleur
- Poste de transformation
- Poste de livraison
- Citerne souple 30m<sup>3</sup>

<b>PDL1</b>	Altitude d'implantation : 105m env*	
	X / Long.	Y / Lat.
Lambert 93	819 873	6 848 289
WGS 84	4,629686°	48,723597°


\*Donnée obtenue via l'outil Géoportail

04 DEMANDE DE PERMIS DE CONSTRUIRE PC 02

Marolles (51)

Plan de masse - Postes électriques

1/200



Société de développement :

Société du Parc Solaire de Marolles  
2 Rue Jean-Louis Étienne  
57140 Norroy-le-Veneur  
Tél : 09 83 34 33 61