

Dossier de Demande d'Autorisation Environnementale

Projet de parc éolien de la Côte du Moulin (Marne, 51)

PIÈCE 7 : PLANS

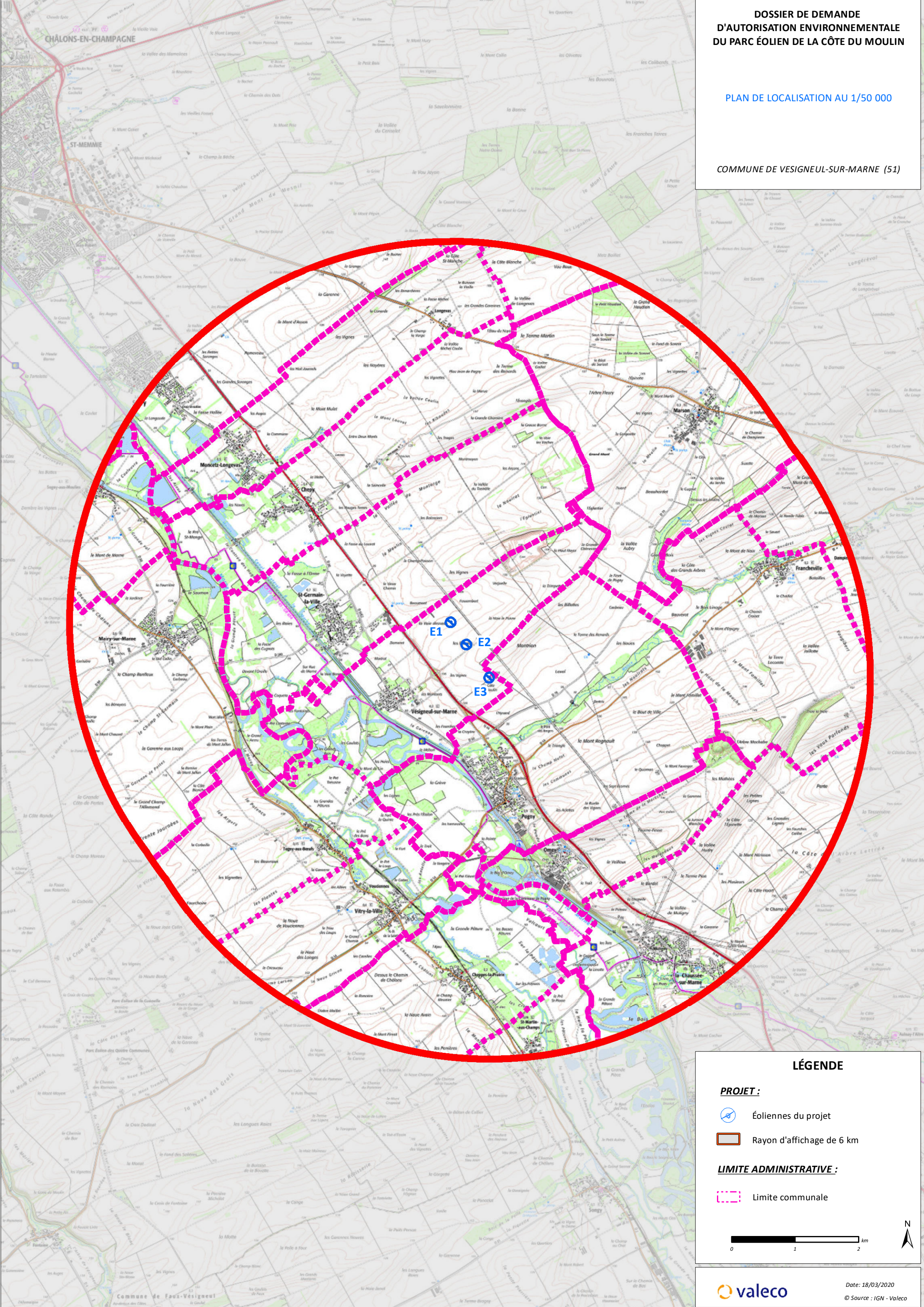


Maître d'Ouvrage : SARL PE de la Côte du Moulin

**DOSSIER DE DEMANDE
D'AUTORISATION ENVIRONNEMENTALE
DU PARC ÉOLIEN DE LA CÔTE DU MOULIN**

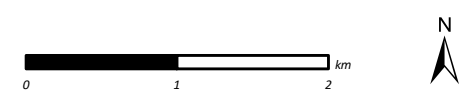
PLAN DE LOCALISATION AU 1/50 000

COMMUNE DE VESIGNEUL-SUR-MARNE (51)



LÉGENDE




- PROJET :**
- Éoliennes du projet
 - Rayon d'affichage de 6 km
- LIMITE ADMINISTRATIVE :**
- Limite communale

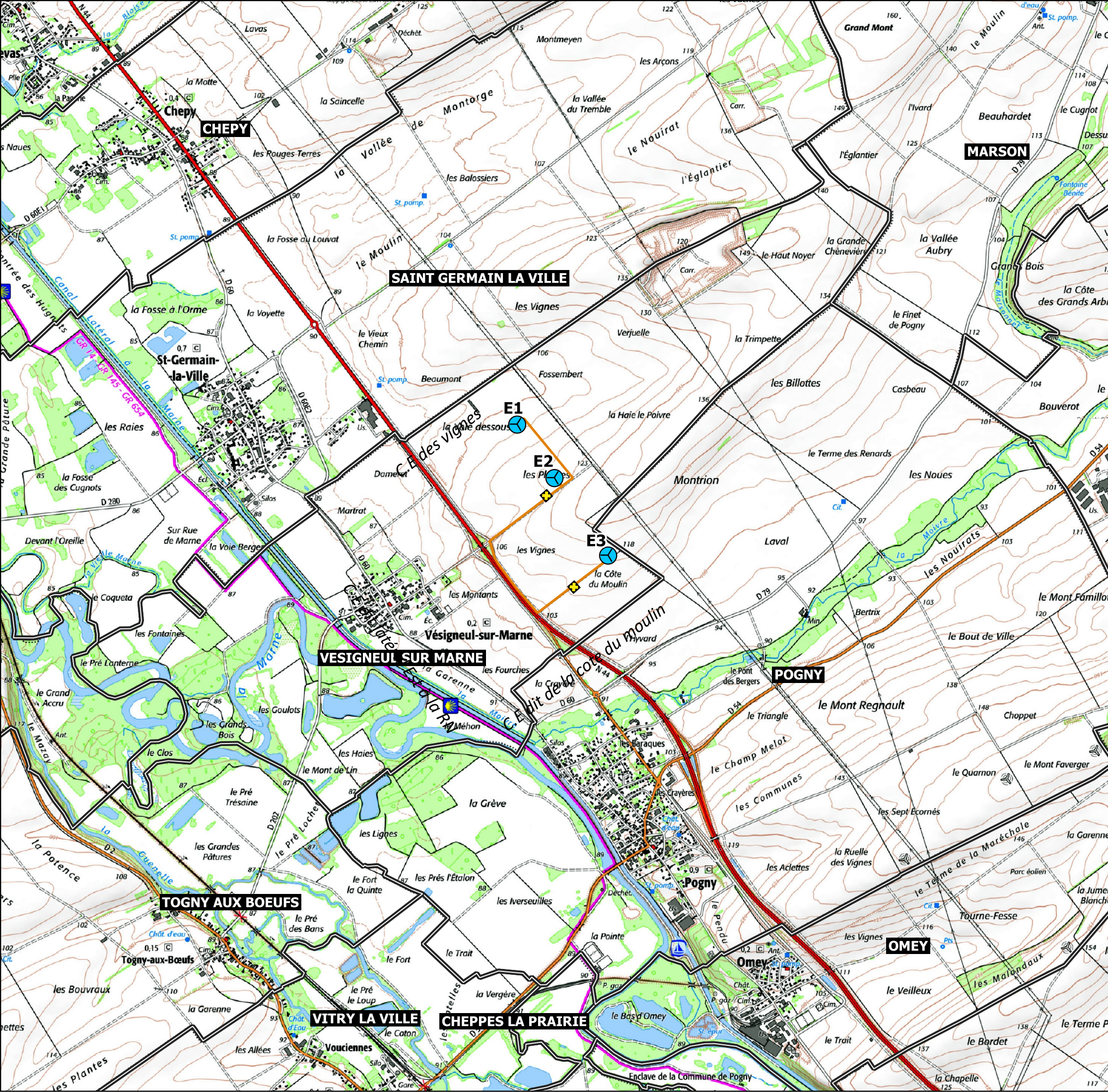


Projet éolien de la Côte du Moulin

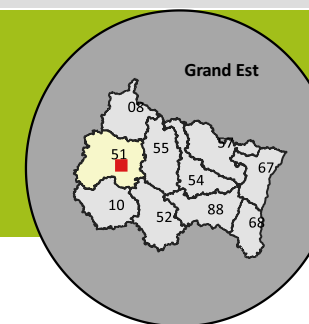
51
Marne

Plan de situation

-  Eoliennes
-  Postes de livraison
-  Raccordement électrique inter-éolien



 Limites communales



Source : VALECO
Fonds : Scan 25® - ©IGN Paris
Reproduction interdite
Réalisation : ABIES Mai 2020

0 0.5 1 km



MARNE

LÉGENDE

Projet :

- Éoliennes du projet
- Limite des 35 mètres (affectation des terrains)
- Plateforme
- Plateforme de stockage des pâtes
- Poste de livraison (PDL)
- Plateforme PDL
- Accès à créer
- Accès à recalibrer
- Rayon de braquage provisoire
- Raccordement inter-éolien

Occupation des sols :

- Bâti dur
- Bâti léger

Limite administrative :

- Limite communale

0 25 50 100 Mètres

© 2019 VALECO ENGINEERING

valeco



DOSSIER DE DEMANDE D'AUTORISATION
ENVIRONNEMENTALE

DU PARC EOLIEN DE LA CÔTE DU MOULIN

PLAN D'ENSEMBLE

PARTIE 1

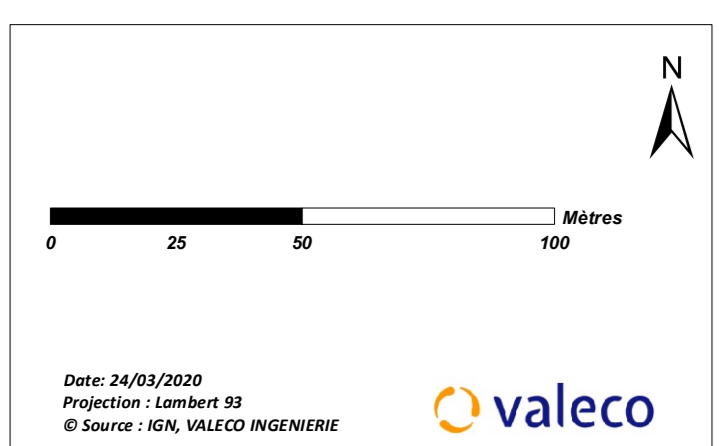
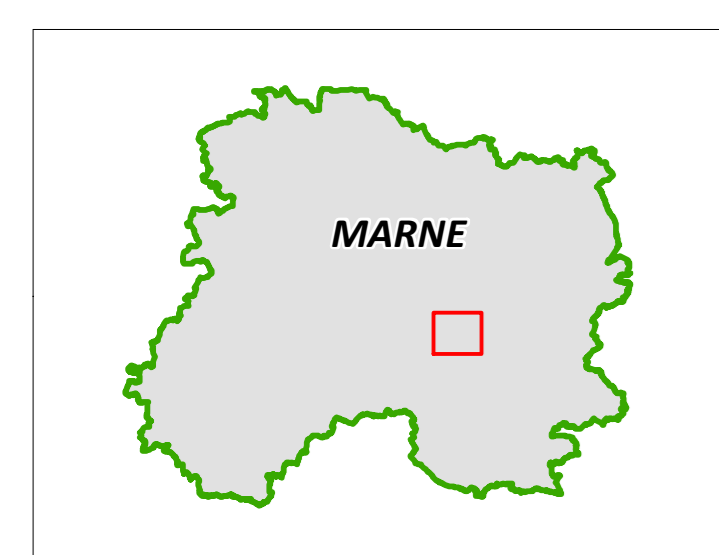
AU 1/1 500e

valeco

COMMUNE DE VESIGNEUL-SUR-MARNE (51)

6865000

6865000



Date: 14/05/2019
Projet: Lumbert 35
© 2019 - IRL, VALECO ENGINEERING

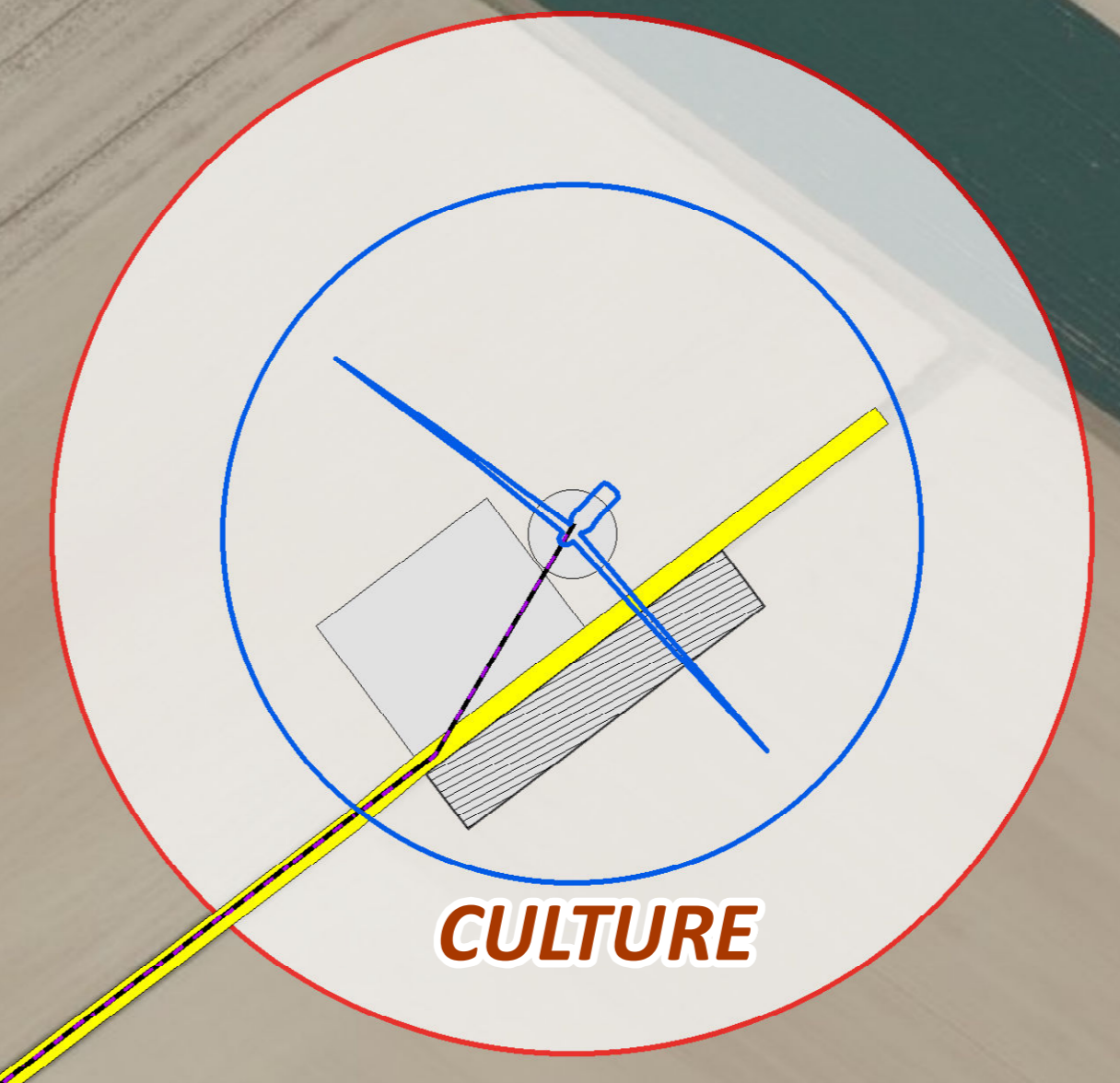
LÉGENDE

- Projet :**
- Éoliennes du projet
 - Limite des 35 mètres (affectation des terrains)
 - Plateforme
 - Plateforme de stockage des pâtes
- Occupation des sols :**
- Bâti dur
 - Bâti léger
- Limite administrative :**
- Limite communale
- Autres :**
- Poste de livraison (PDL)
 - Plateforme PDL
 - Accès à créer
 - Accès à recalibrer
 - Rayon de braquage provisoire
 - Raccordement inter-éolien

DOSSIER DE DEMANDE D'AUTORISATION
ENVIRONNEMENTALE
DU PARC EOLIEN DE LA CÔTE DU MOULIN
PLAN D'ENSEMBLE
PARTIE 2
AU 1/1 500e



COMMUNE DE VESIGNEUL-SUR-MARNE (51)



E3

PDL 1

PDL 2

CULTURE

6865000

6865000

LÉGENDE

Projet :

- Éoliennes du projet

Occupation des sols :

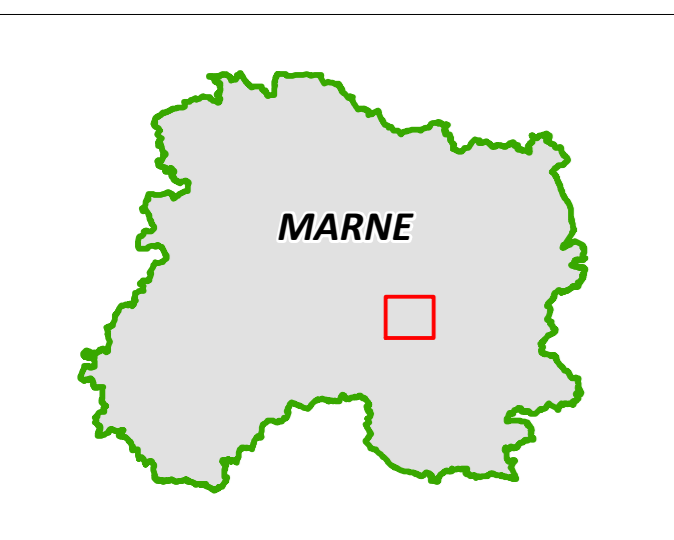
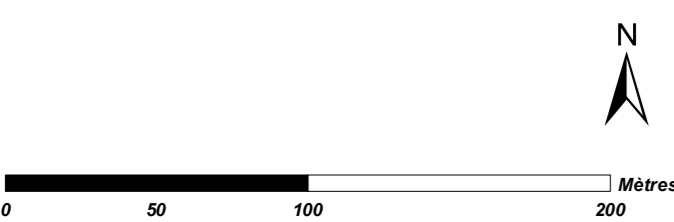
- Bâti dur
- Bâti léger

Limite administrative :

- Limite communale

Autres symboles :

- Plateforme
- Plateforme de stockage des pâtes
- Poste de livraison (PDL)
- Plateforme PDL
- Accès à créer
- Accès à recalibrer
- Rayon de braquage provisoire
- Parcelle d'implantation et de survol
- Raccordement inter-éolien

© Valeco 2019

DOSSIER DE DEMANDE D'AUTORISATION

ENVIRONNEMENTALE

DU PARC EOLIEN DE LA CÔTE DU MOULIN

PLAN RÉGLEMENTAIRE

AU 1/2 500e



COMMUNE DE VESIGNEUL-SUR-MARNE (51)

