







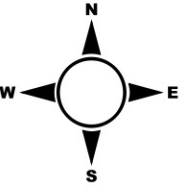
### Carte de l'aléa Glissement de Terrain - Vallée de la Vesle - Tranche 1

  
**PRÉFET DE LA MARNE**  
*Liberté  
 Egalité  
 Fraternité*

-  Limites communales
-  aléa moyen versant
-  Aléa GT
-  aléa moyen plateau
-  aléa faible versant
-  aléa fort
-  aléa faible plateau



**Verzy**  
**Planche 1/3**



Echelle : 1:10 000

Conception : DDT51 / SPRNTR / PRNTLB / JA / mai 2022  
 Données : BRGM