



Service Sécurité  
Prévention des  
Risques  
Naturels  
Technologiques et  
Routiers

# PLAN DE PREVENTION DES RISQUES D'INONDATION PAR DEBORDEMENT DE LA RIVIERE MARNE

## Communes de :

Aigny  
Athis  
Aulnay-sur-Marne  
Cherville  
Condé-sur-Marne  
Jalons  
Juvigny  
Matougues  
Vraux

## ZONAGE REGLEMENTAIRE

Echelle : 1/10 000ème

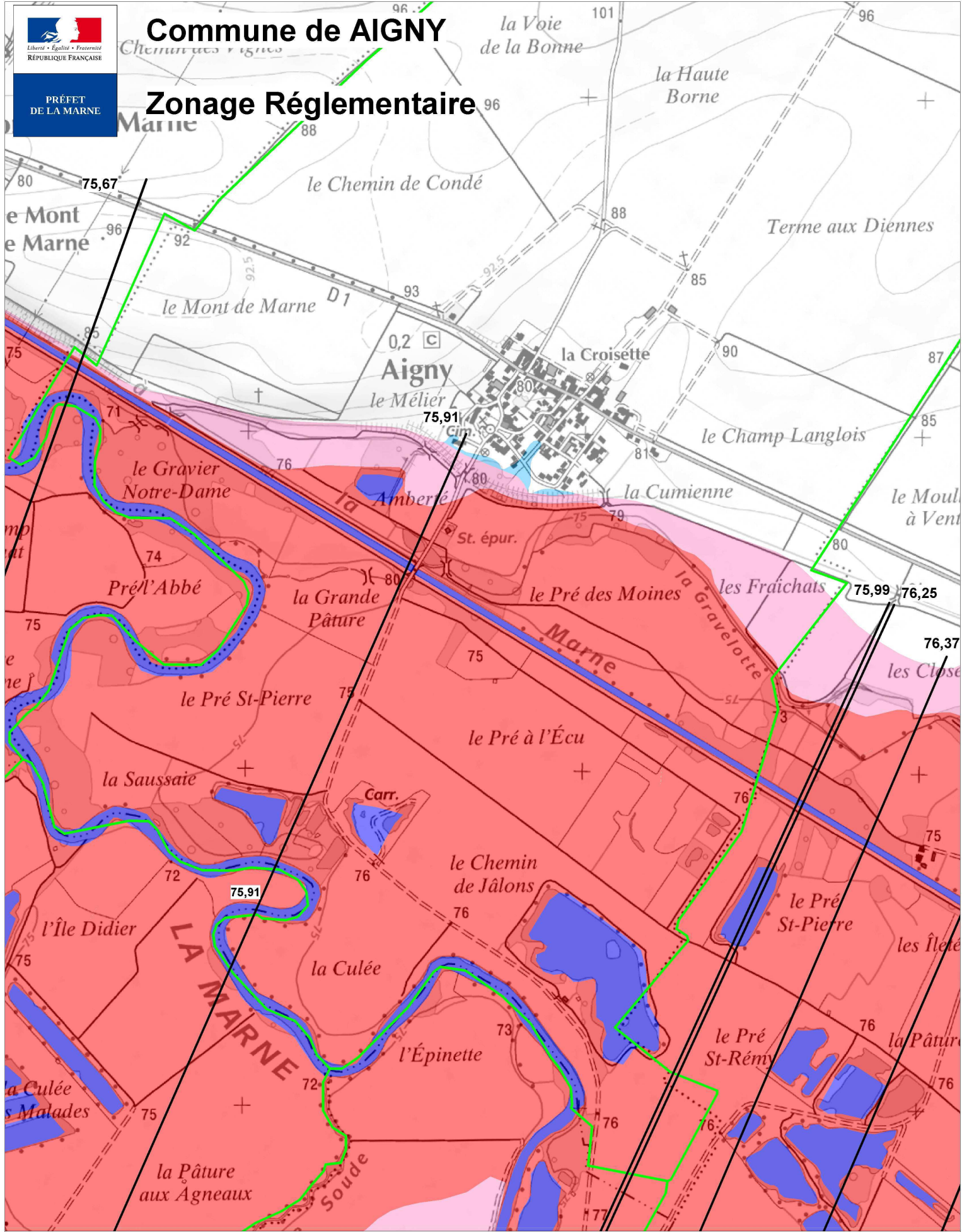
Date :



PRÉFET  
DE LA MARNE

# Commune de AIGNY

## Zonage Réglementaire



### LEGENDE

- Zone Rouge
- Zone Rose
- Zone Magenta
- Zone Bleue

Surfaces en eau

Cote de référence NGF

Limite communale

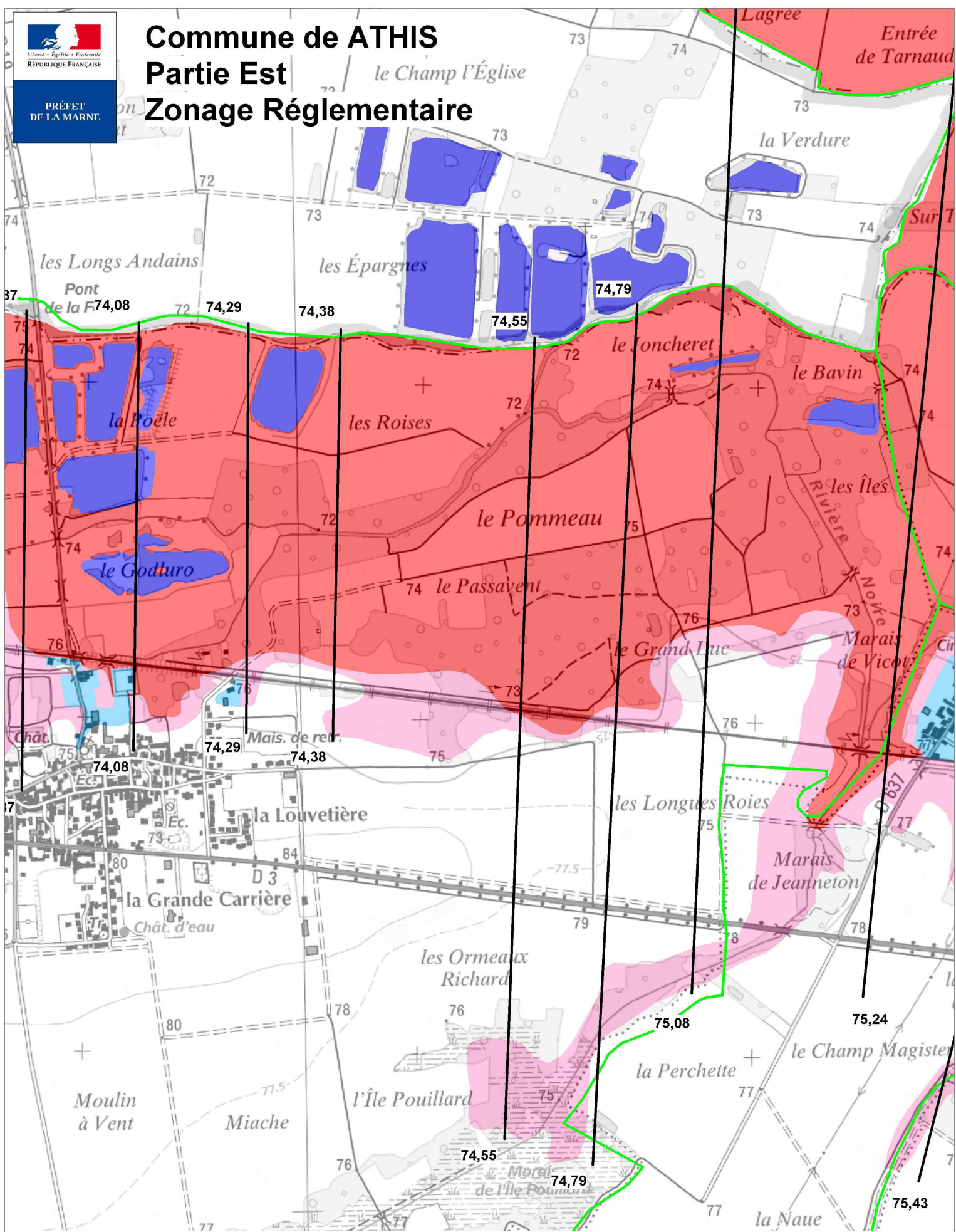


Echelle : 1/10 000ème



PRÉFET  
DE LA MARNE

# Commune de ATHIS Partie Est Zonage Réglementaire



## LEGENDE

- Zone Rouge
- Zone Rose
- Zone Magenta
- Zone Bleue

■ Surfaces en eau

— Cote de référence NGF

Limite communale

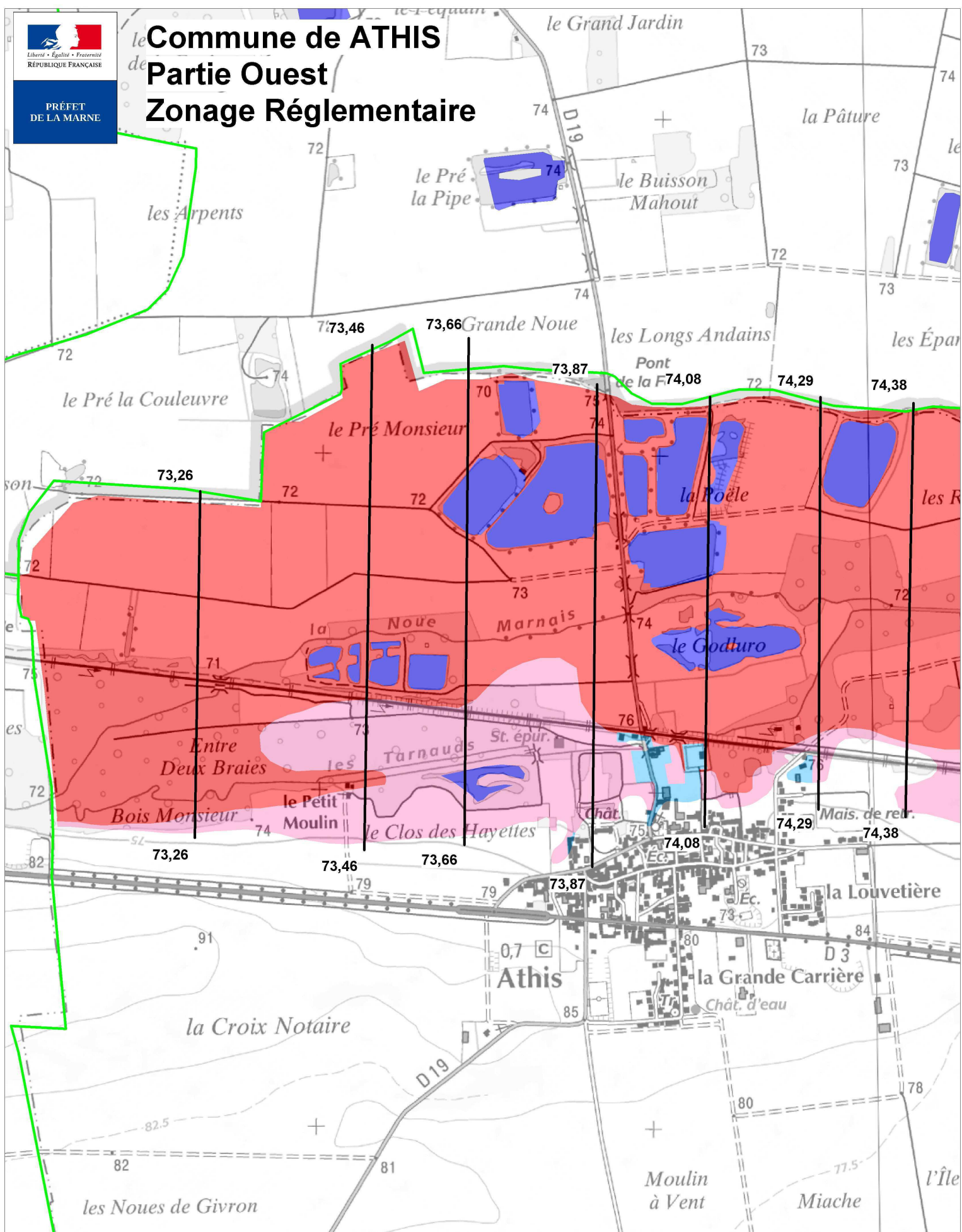


Echelle : 1/10 000ème

# Commune de ATHIS

## Partie Ouest

### Zonage Réglementaire



#### LEGENDE

- Zone Rouge
- Zone Rose
- Zone Magenta
- Zone Bleue

■ Surfaces en eau

— Cote de référence NGF

Limite communale

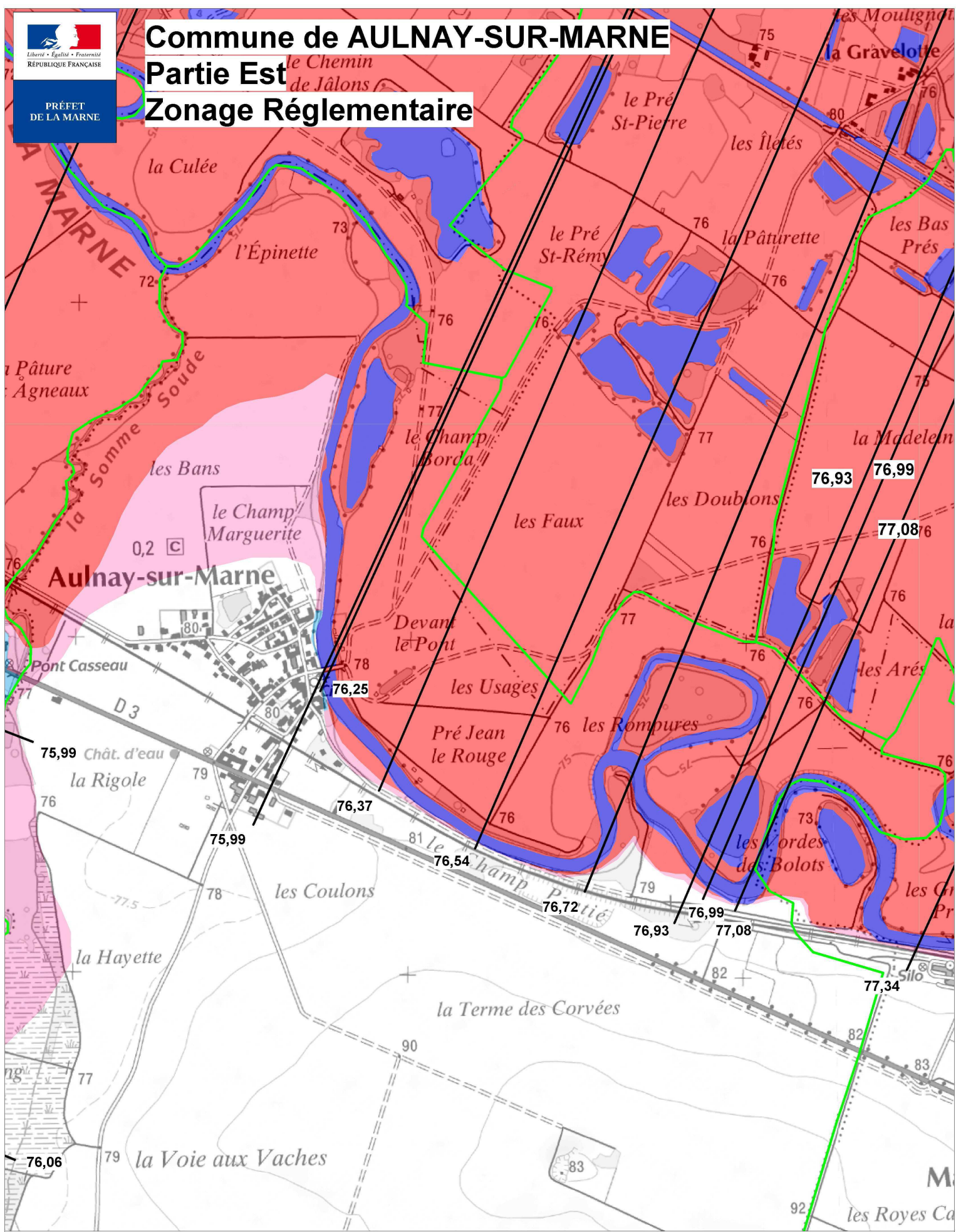


Echelle : 1/10 000ème

# Commune de AULNAY-SUR-MARNE

## Partie Est

### Zonage Réglementaire



#### LEGENDE

- Zone Rouge
- Zone Rose
- Zone Magenta
- Zone Bleue

Surfaces en eau

Cote de référence NGF

Limite communale

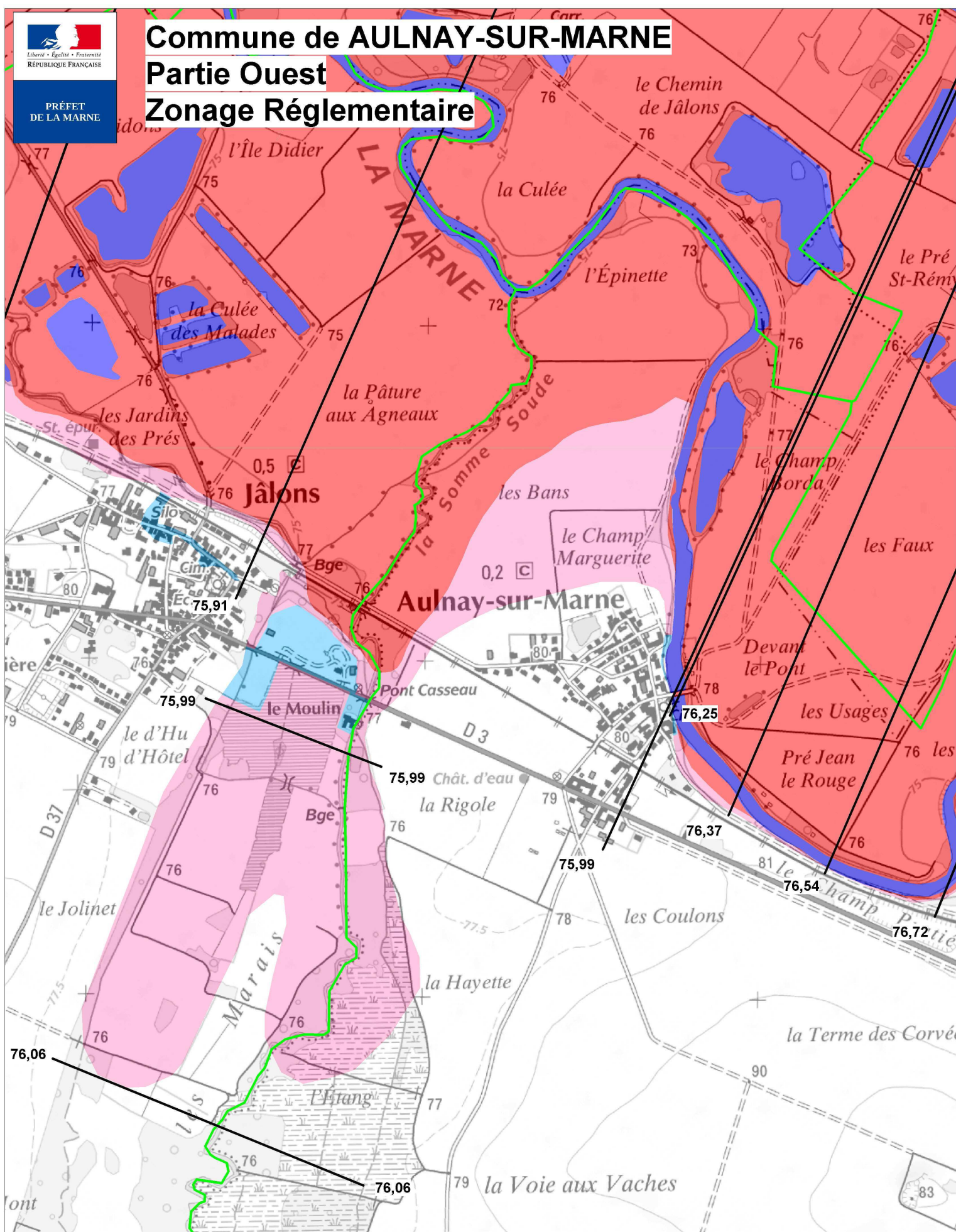


Echelle : 1/10 000ème

# Commune de AULNAY-SUR-MARNE

## Partie Ouest

## Zonage Réglementaire



### LEGENDE

- Zone Rouge
- Zone Rose
- Zone Magenta
- Zone Bleue

■ Surfaces en eau

— Cote de référence NGF

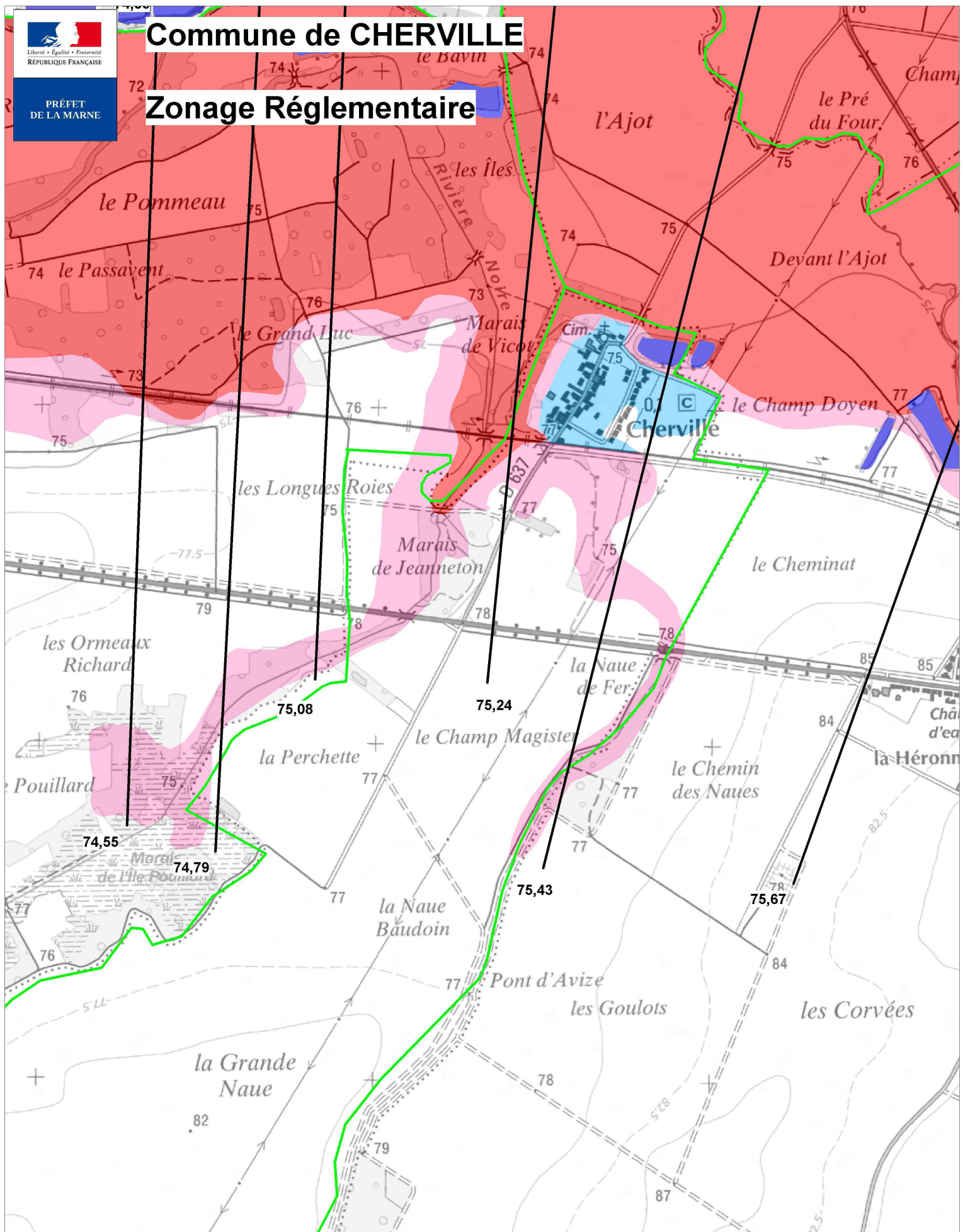
Limite communale



Echelle : 1/10 000ème

# Commune de CHERVILLE

## Zonage Réglementaire



### LEGENDE

- Zone Rouge
- Zone Rose
- Zone Magenta
- Zone Bleue

■ Surfaces en eau

— Cote de référence NGF

Limite communale

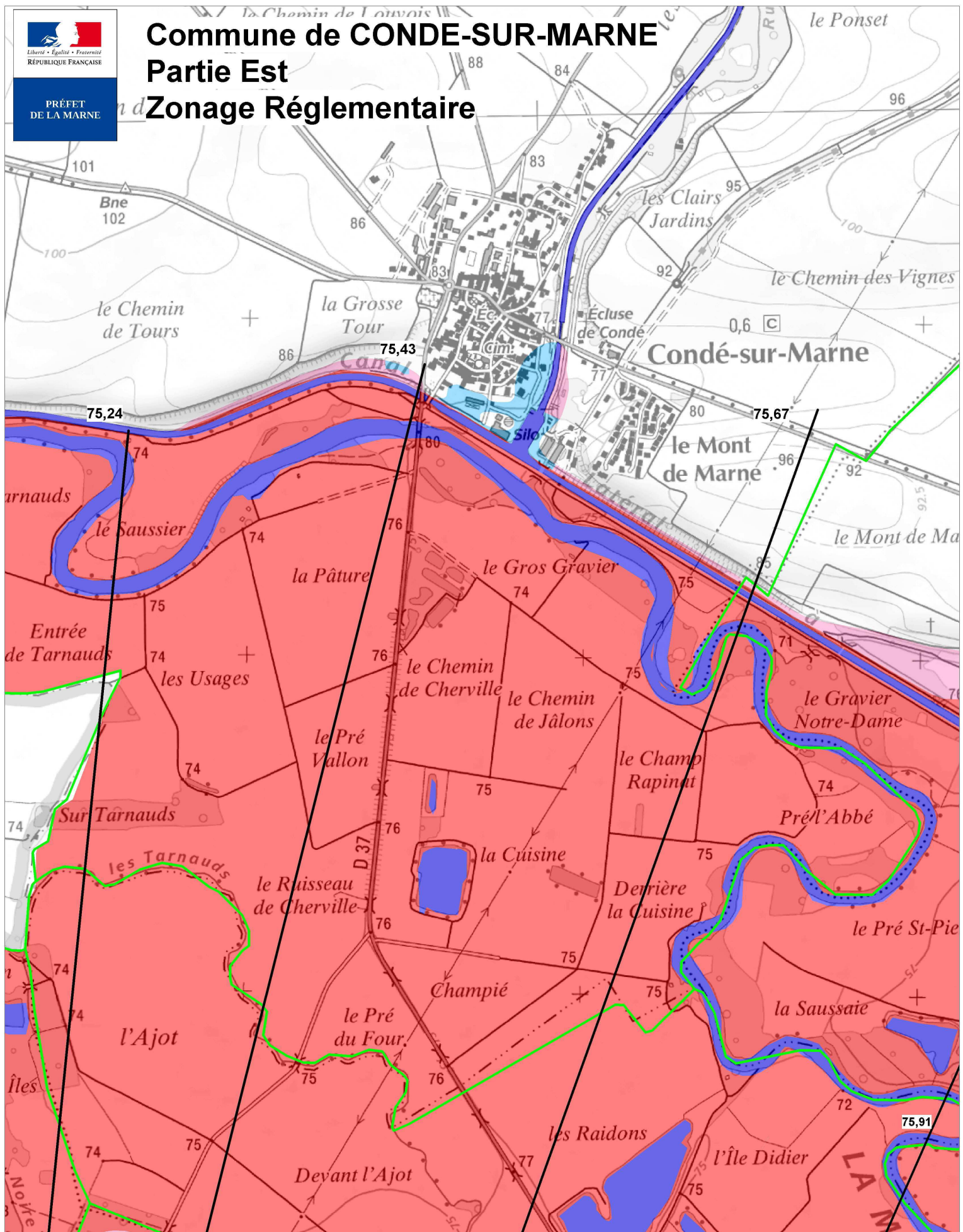


Echelle : 1/10 000ème

# Commune de CONDE-SUR-MARNE

## Partie Est

### Zonage Réglementaire



#### LEGENDE

- Zone Rouge
- Zone Rose
- Zone Magenta
- Zone Bleue
- Surfaces en eau
- Limite communale
- Cote de référence NGF



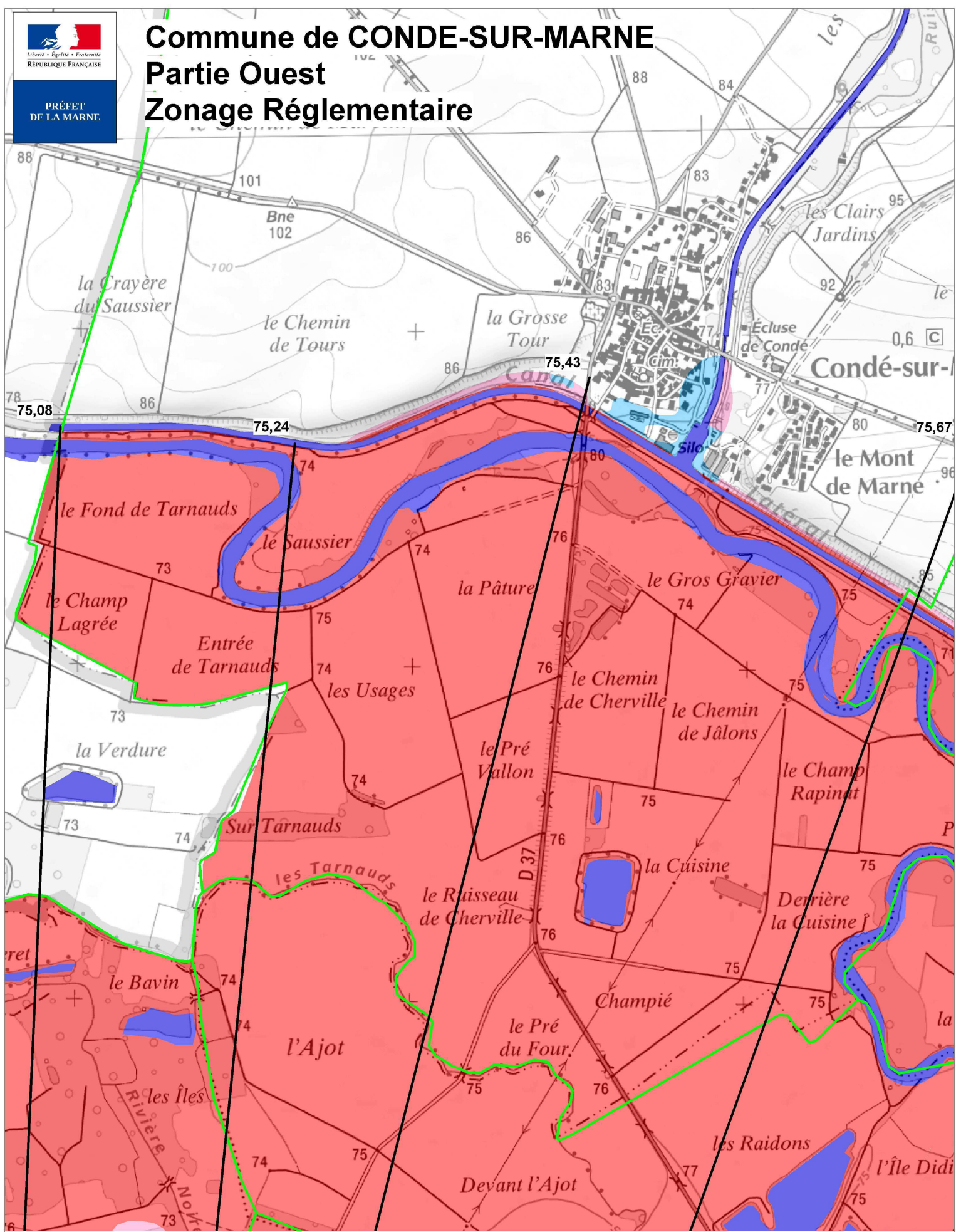
Echelle : 1/10 000ème



# Commune de CONDE-SUR-MARNE

## Partie Ouest

### Zonage Réglementaire



#### LEGENDE

- Zone Rouge
- Zone Rose
- Zone Magenta
- Zone Bleue

- Surfaces en eau
- Limite communale

— Cote de référence NGF



Echelle : 1/10 000ème