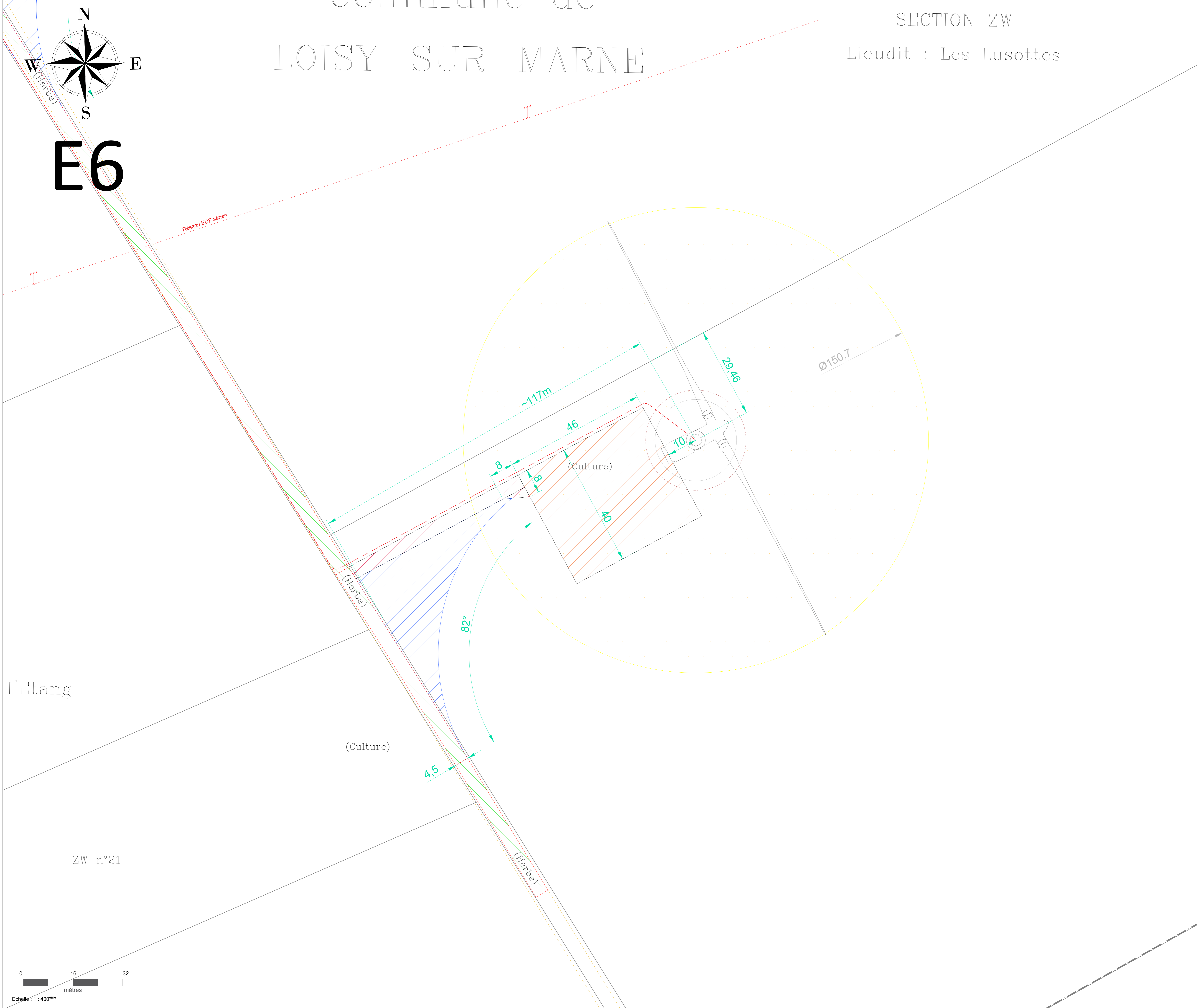
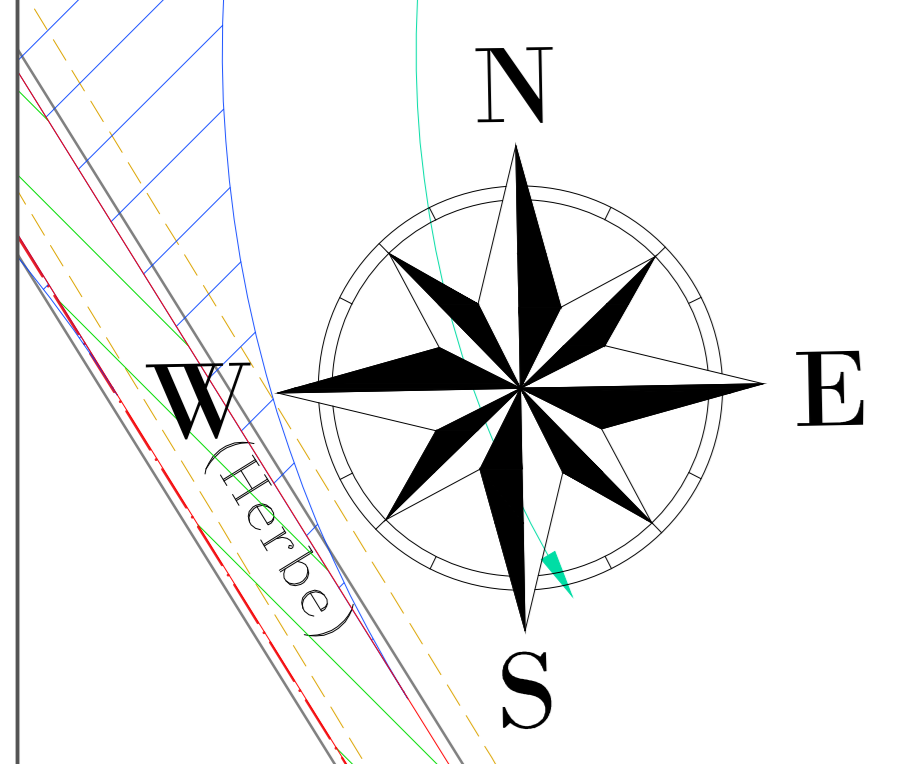


# COMMUNE DE LOISY-SUR-MARNE

## SECTION ZW

Lieudit : Les Lusottes

# E6



E6

X <sub>(m)</sub>	Y <sub>(m)</sub>	Système de projection	Z <sub>(en m)</sub>	Z <sub>(Sommité)</sub> (m)
812150,3	6851821,6	LAMBERT93	108	288
4,5256516	48,7567515	WGS84		

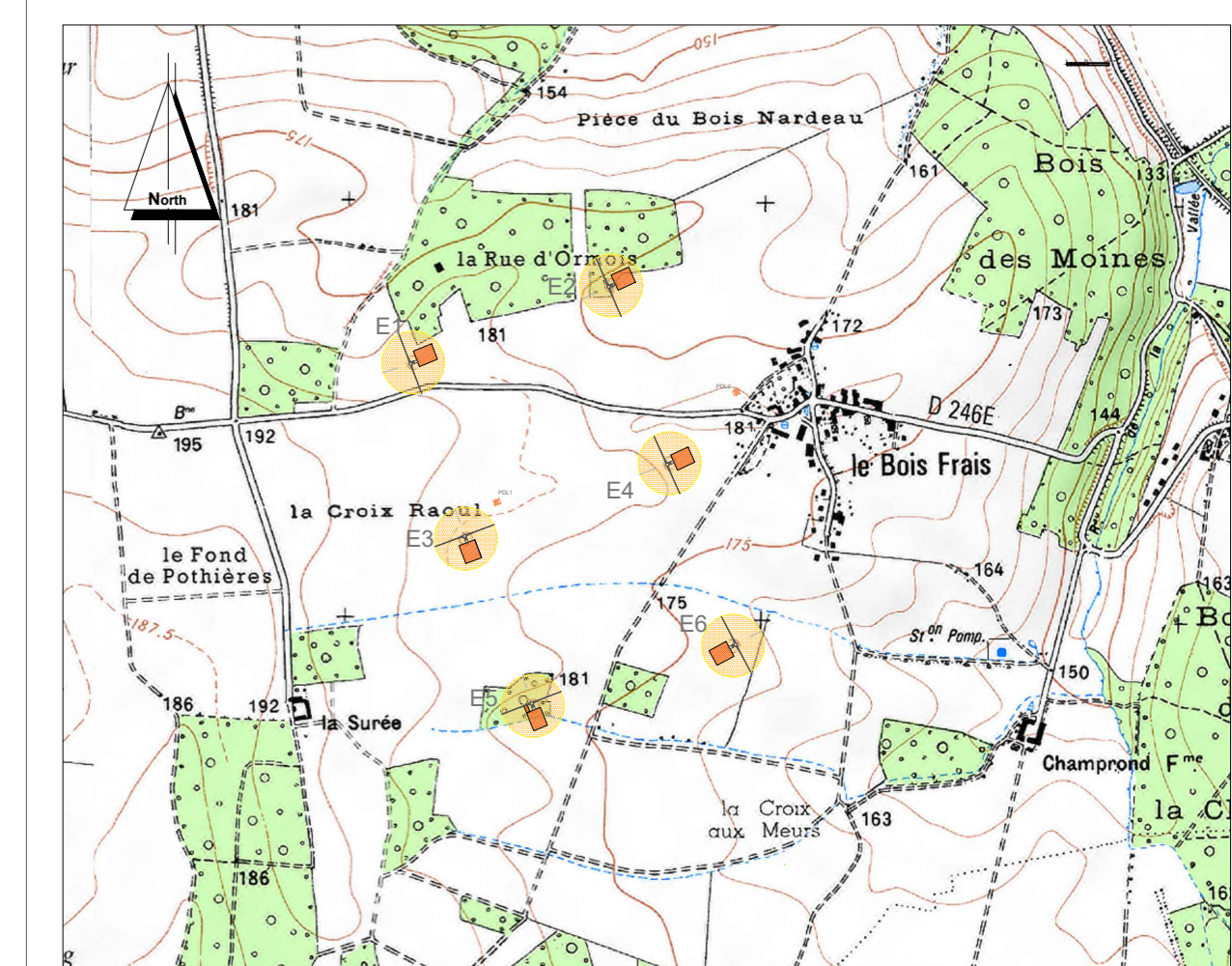
### LEGENDE

- Limites administratives**
  - Limites de section
  - - - Limites communales
- Projet éolien**
  - ⊙ Fouille et fondation
  - ⊙ Emprise survolée par les pales
- Eolienne 1**
  - Numéro d'éolienne
  - Poste de livraison
  - Aire de montage
  - Accès à créer
  - Accès existants à renforcer
  - Accès temporaires
  - Position estimative des voiries déterminée par vue aérienne
  - Position des voiries existantes déterminée par le géomètre
  - Câblage électrique souterrain
- Description du territoire**
  - Limites cultures relevées par le géomètre
  - Talus relevé par le géomètre
  - ⊙ Arbre isolé relevé par le géomètre



### PARC ÉOLIEN de la Haute Voie

DAE du projet Eolienne 6



Réalisation : William BANNES, service EPC BayWa r.e. France

Validation : Michaël MONNIER, service EPC BayWa r.e. France  
Rebecca ROBIN, service Développement BayWa r.e. France

Date : 16 Juin 2021  
Format : A0

BayWa r.e. France  
50 Ter, Rue de Malte  
75011 Paris

