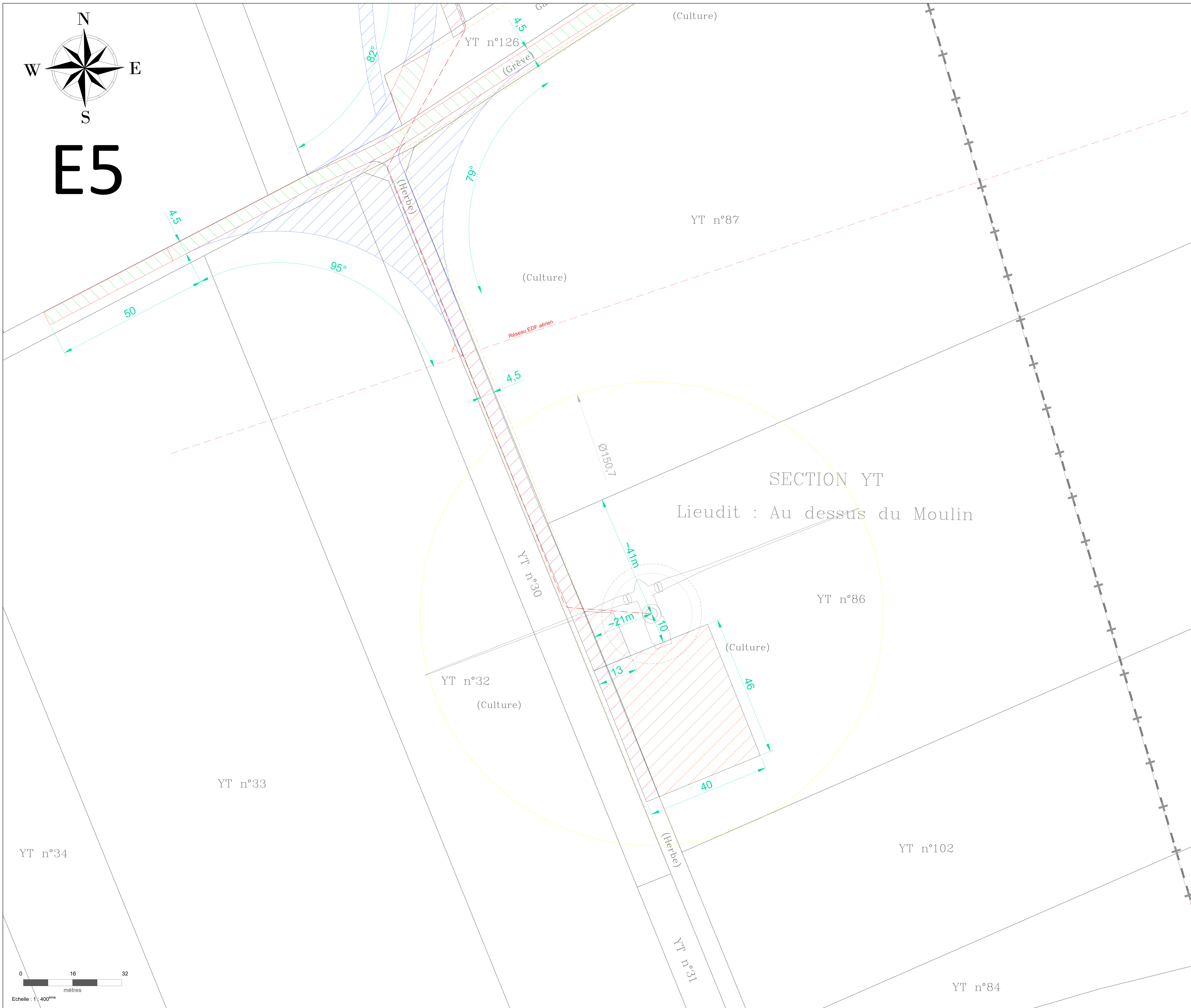


E5

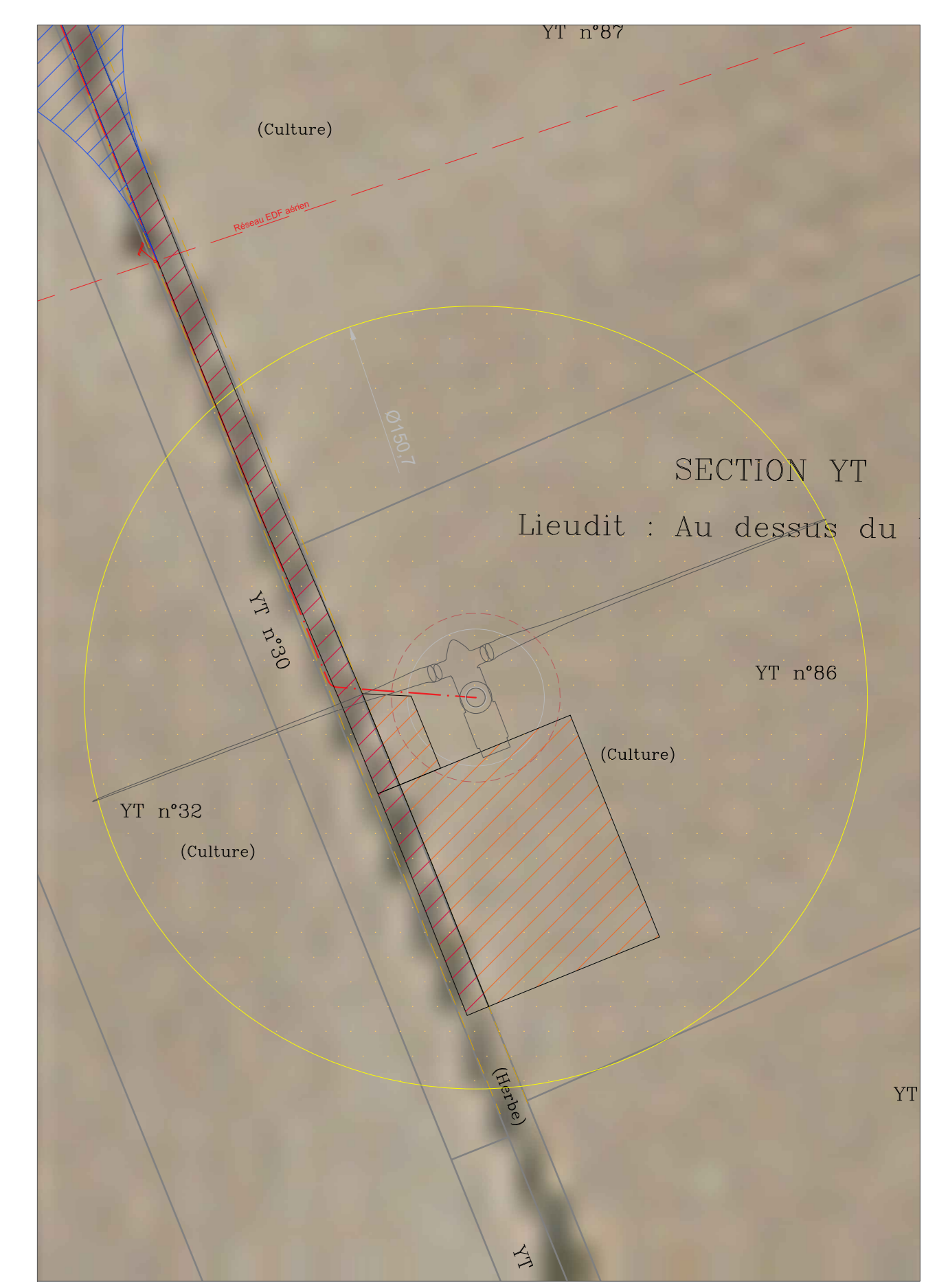


E5

X _(m)	Y _(m)	Système de projection	Z (no sol) (m)	Z (Sommité) (m)
811669,6	6851677,7	LAMBERT93	108	288
4,5190763	48,7555408	WGS84		

LEGENDE

- Limites administratives**
 - Limites de section
 - Limites communales
- Projet éolien**
 - Fouille et fondation
 - Emprise survolée par les pales
- Eolienne 1**
 - Numéro d'éolienne
 - Poste de livraison
 - Aire de montage
 - Accès à créer
 - Accès existants à renforcer
 - Accès temporaires
 - Position estimative des voiries déterminée par vue aérienne
 - Position des voiries existantes déterminée par le géomètre
 - Câblage électrique souterrain
- Description du territoire**
 - Limites cultures relevées par le géomètre
 - Talus relevé par le géomètre
 - Arbre isolé relevé par le géomètre

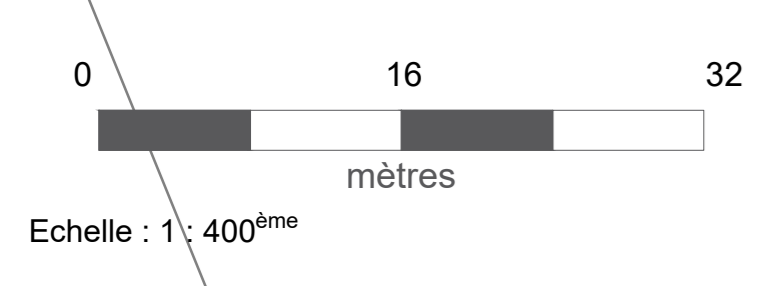


PARC ÉOLIEN de la Haute Voie
DAE du projet Eolienne 5

Réalisation : William BANNES, service EPC BayWa r.e. France
Validation : Michaël MONNIER, service EPC BayWa r.e. France, Rebecca ROBIN, service Développement BayWa r.e. France

Date : 16 Juin 2021
Format : A0

BayWa r.e. France
50 Ter, Rue de Malte
75011 Paris



Système de projection Fichier DWG : LAMBERT 93