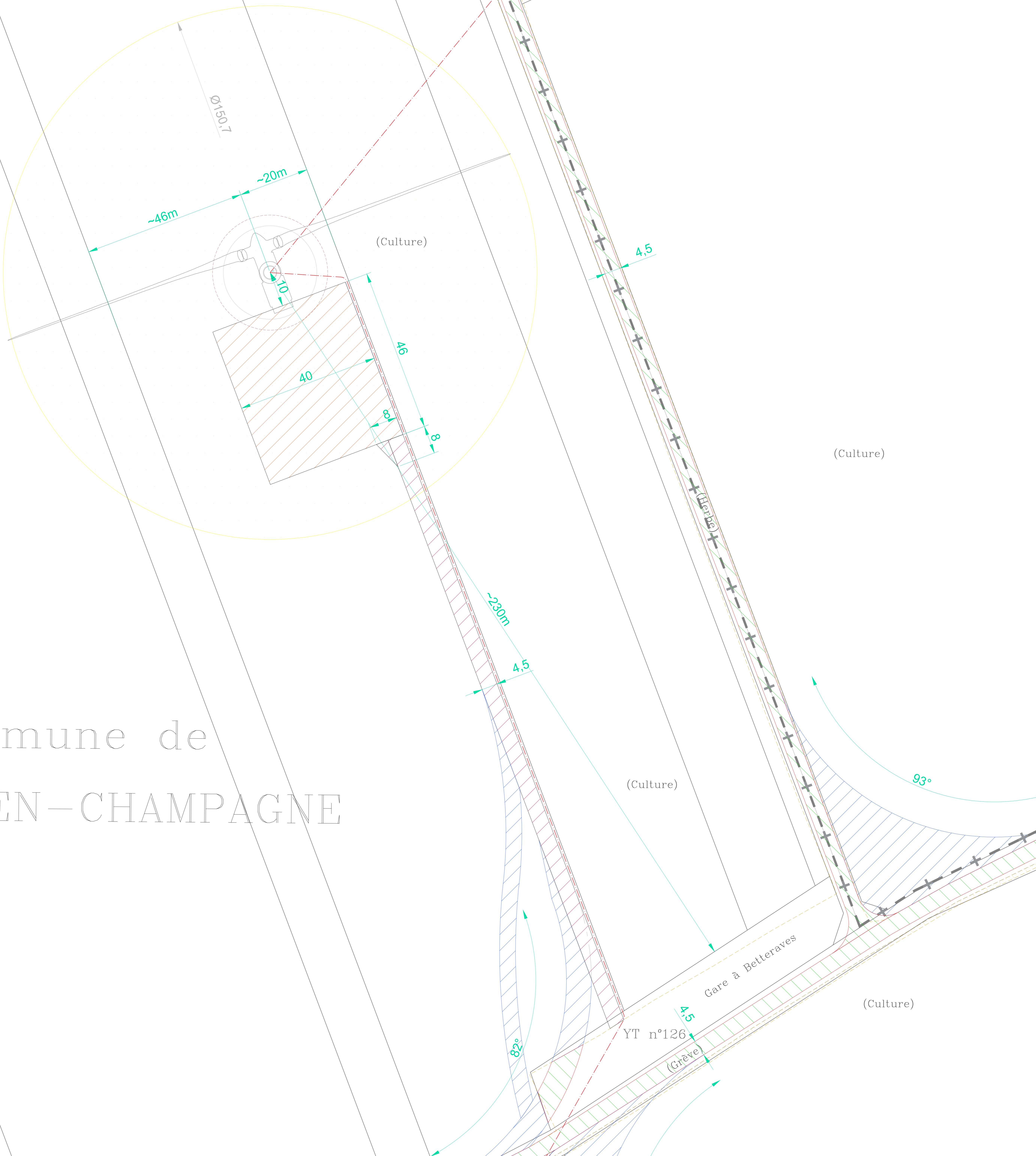


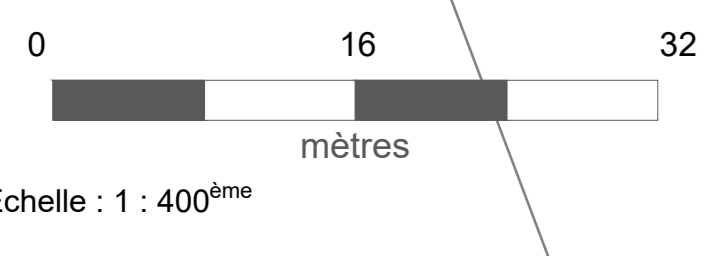
E3

YT n°23

YT n°21



Commune de
MAISONS-EN-CHAMPAGNE



E3

X _(m)	Y _(m)	Système de projection	Z (en m)	Z (Sommité) (m)
811509,1	6852078,7	LAMBERT93	129	309
4,5169983	48,7591745	WGS84		

LEGENDE

Limites administratives

- Limites de section
- - - - - Limites communales

Projet éolien

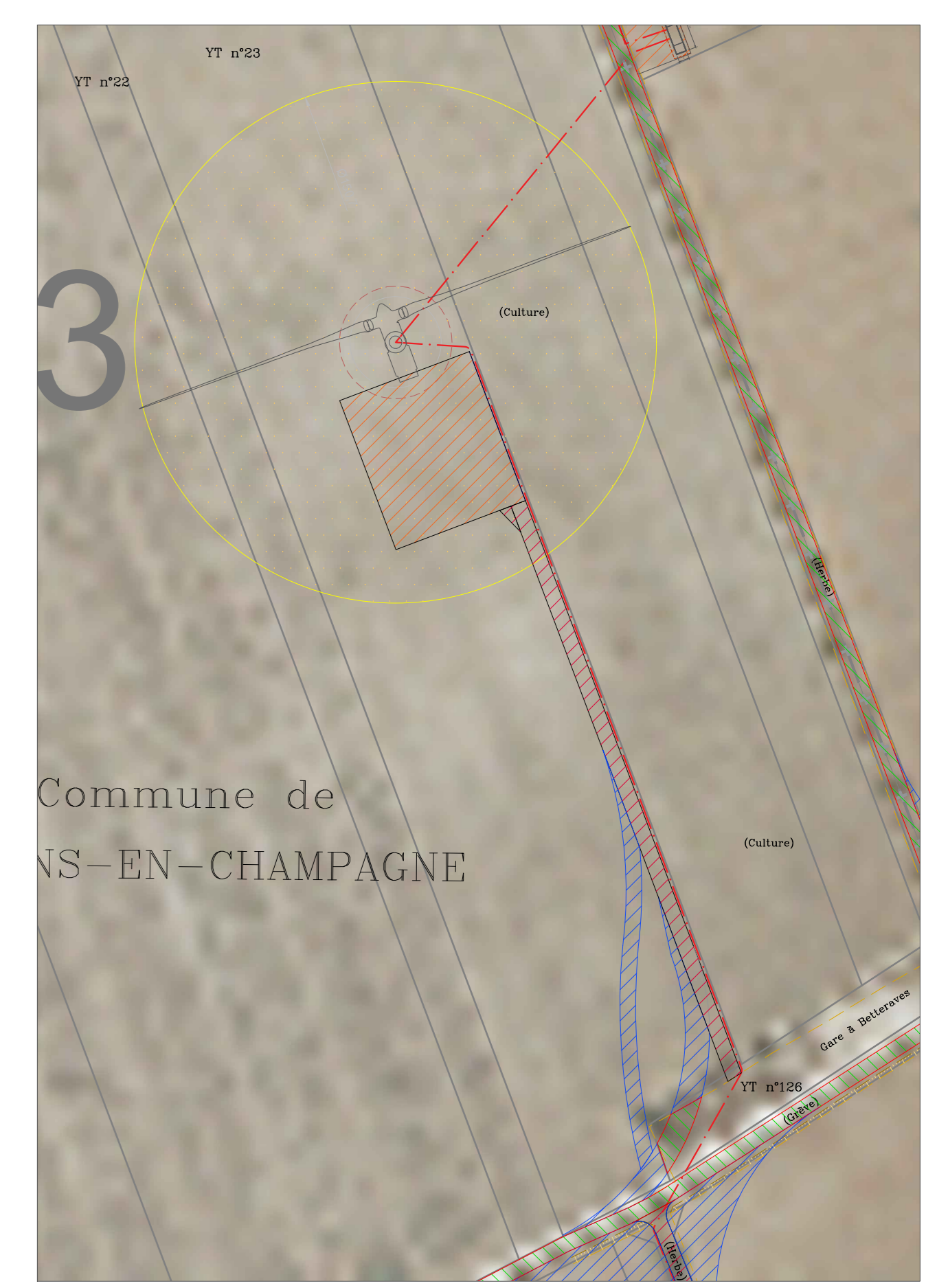
- ⊙ Fouille et fondation
- ⊙ Emprise survolée par les pales

Eolienne 1

- Numero d'éolienne
- Poste de livraison
- Aire de montage
- Accès à créer
- Accès existants à renforcer
- Accès temporaires
- Position estimative des voiries déterminée par vue aérienne
- Position des voiries existantes déterminée par le géomètre
- Câblage électrique souterrain

Description du territoire

- Limites cultures relevées par le géomètre
- Talus relevé par le géomètre
- ⊙ Arbre isolé relevé par le géomètre



PARC ÉOLIEN
de la Haute Voie
DAE du projet
Eolienne 3

Réalisation :
William BANNES, service EPC BayWa r.e. France

Validation :
Michaël MONNIER, service EPC BayWa r.e. France
Rebecca ROBIN, service Développement BayWa r.e. France

Date : 16 Juin 2021
Format : A0

BayWa r.e. France
50 Ter, Rue de Malte
75011 Paris

Système de projection: Fichier: DGK3, LAMBERT 93