





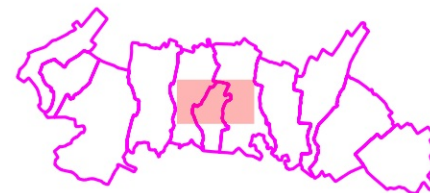


Carte de l'aléa Glissement de Terrain - Vallée de la Vesle - Tranche 1

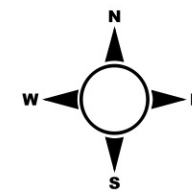

PRÉFET DE LA MARNE
 Liberté
 Egalité
 Fraternité

- | | |
|---|--|
|  Limites communales |  aléa moyen versant |
|  aléa faible versant |  aléa moyen plateau |
|  aléa faible plateau |  aléa fort |



Chigny-les-Roses

Planche 1/2



Echelle : 1:10 000