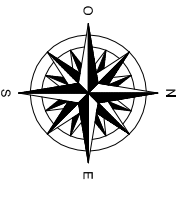
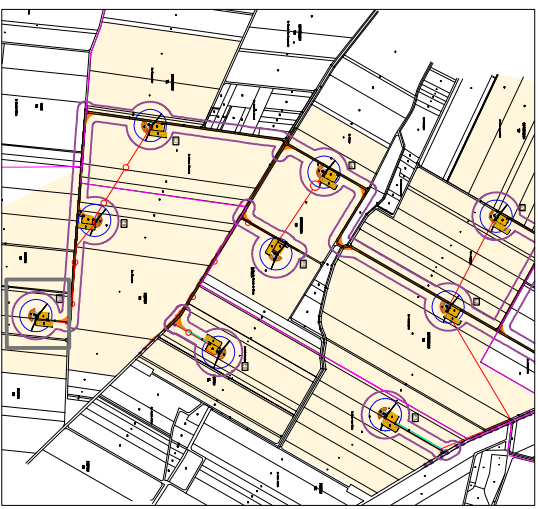


### PLAN EOLIENNE E9

Echelle : 1/1 000

Communes de Pleurs et Lintholles  
Département de la Marne (51)

Date : 10/12/2018

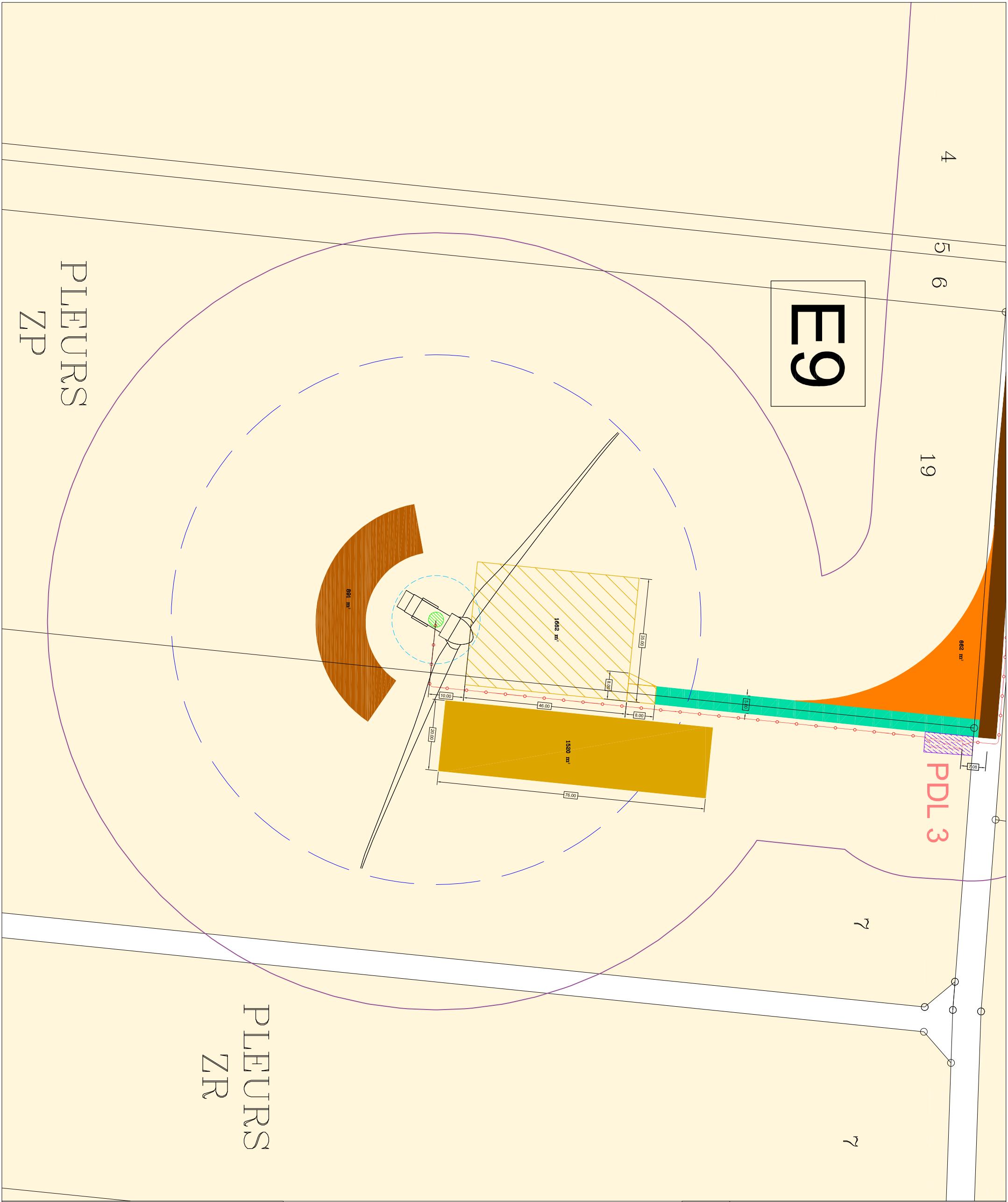


#### LEGENDE

- |                               |                                      |
|-------------------------------|--------------------------------------|
| Limite communale              | Chemin à créer                       |
| Eolienne (projet)             | Chemin existant à renforcer          |
| Mât de l'éolienne             | Virage à créer                       |
| Fondation de l'éolienne       | Zone temporaire de stockage de pales |
| Survol (ø 150m)               | Zone temporaire de stockage de terre |
| Rayon de 35m aux aménagements | Culture                              |
| Réseau inter-éolienne         | Ligne téléphonique souterraine       |
| Plateforme de montage         | Ligne électrique aérienne            |
| Poste de livraison (PDL)      |                                      |
| Plateforme PDL                |                                      |

ECHELLE : 0 25 m 50 m

NB : lorsque les éléments de la légende n'apparaissent pas dans le cadrage, cela indique qu'ils ne sont pas présents dans celui-ci



PLEURS  
ZP

PLEURS  
ZR