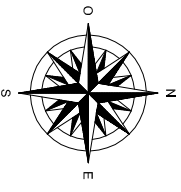
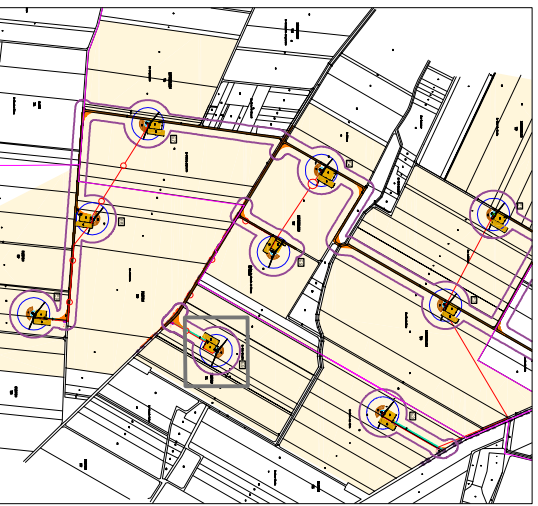



### PLAN EOLIENNE E6

Echelle : 1/1 000

Communes de Pleurs et Lintholles  
Département de la Marne (51)

Date : 10/12/2018



#### LEGENDE

- Limite communale
- Chemin à créer
- Eolienne (projet)
- Chemin existant à renforcer
- Mât de l'éolienne
- Viilage à créer
- Fondation de l'éolienne
- Zone temporaire de stockage de pales
- Survol (Ø 150m)
- Zone temporaire de stockage de terre
- Rayon de 35m aux aménagements
- Culture
- Réseau inter-éolienne
- Ligne téléphonique souterraine
- Plateforme de montage
- Ligne électrique aérienne
- Poste de livraison (PDL)
- Plateforme PDL

0 25 m 50 m  
ECHELLE :

NB : lorsque les éléments de la légende n'apparaissent pas dans le cadrage, cela indique qu'ils ne sont pas présents dans celui-ci

# Le Bois Meunier E6

