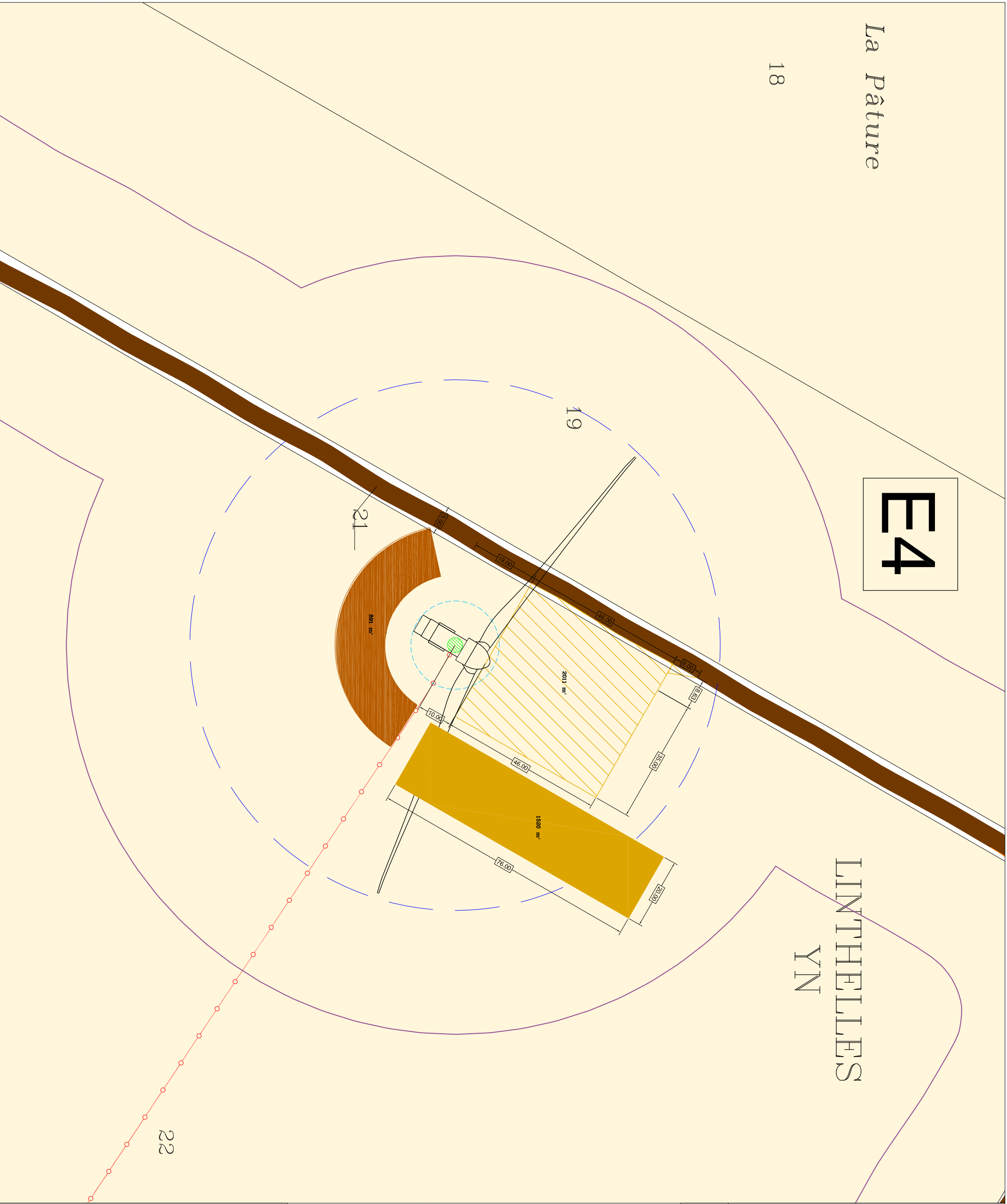


E4

LINTHELLES
YN

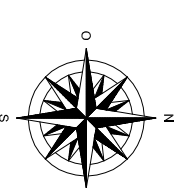
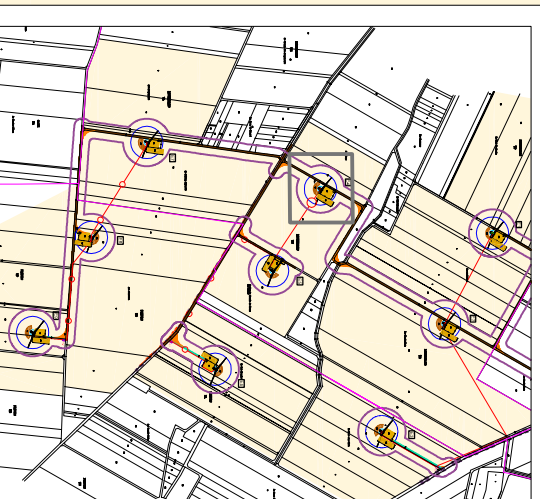


PLAN EOLIENNE E4

Echelle : 1/1 000

Communes de Pleurs et Linthelles
Département de la Marne (51)

Date : 10/12/2018



LEGENDE

- Limite communale
- Chemin à créer
- Eolienne (projet)
- Chemin existant à renforcer
- Mât de l'éolienne
- Virage à créer
- Fondation de l'éolienne
- Zone temporaire de stockage de pales
- Zone temporaire de stockage de terre
- Culture
- Survol (ø 150m)
- Rayon de 35m aux aménagements
- Réseau inter-éolienne
- Ligne téléphonique souterraine
- Plateforme de montage
- Poste de livraison (PDL)
- Plateforme PDL
- Ligne électrique aérienne



NB : lorsque les éléments de la légende n'apparaissent pas dans le cadrage, cela indique qu'ils ne sont pas présents dans celui-ci