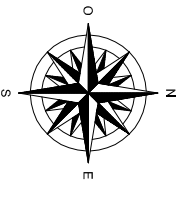
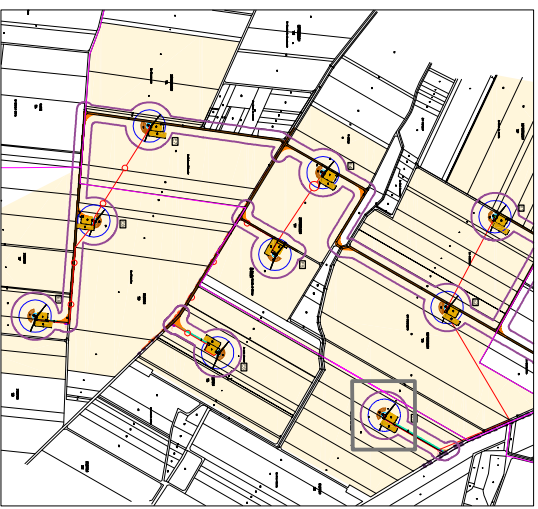



PLAN EOLIENNE E3

Echelle : 1/1 000

Communes de Pleurs et Linthelles
Département de la Marne (51)

Date : 10/12/2018



LEGENDE

- | | | | |
|--|-------------------------------|--|--------------------------------------|
| | Limite communale | | Chemin à créer |
| | Eolienne (projet) | | Chemin existant à renforcer |
| | Mât de l'éolienne | | Virage à créer |
| | Fondation de l'éolienne | | Zone temporaire de stockage de pales |
| | Survol (ø 150m) | | Zone temporaire de stockage de terre |
| | Rayon de 35m aux aménagements | | Culture |
| | Réseau inter-éolienne | | Ligne téléphonique souterraine |
| | Plateforme de montage | | Ligne électrique aérienne |
| | Poste de livraison (PDL) | | Plateforme PDL |

ECHELLE :

NB : lorsque les éléments de la légende n'apparaissent pas dans le cadrage, cela indique qu'ils ne sont pas présents dans celui-ci

E3

LINTHELLES YO

25

27

1

2

19

20

PLEURS ZK