

**Projet de citerne de lavage, société Delisle  
Commune de Connantre  
Plan des servitudes Avril 2021**

DDT de la Marne  
Service Urbanisme  
Cellule Urbanisme Reims  
28 Boulevard Lundy  
51 100 REIMS




**AVERTISSEMENT**

Certaines servitudes ne sont pas reportées sur la carte  
faute de réponses  
des gestionnaires de la ou des servitude(s).  
La présente carte n'a qu'une valeur informative.


REPRODUCTION INTERDITE

Source: ©IGN-SCAN25®

**LEGENDE**

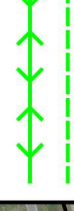


**Périmètre d'étude**



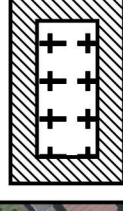
**EL11**

Voies express et déviations d'agglomérations - Servitudes relatives aux voies express et aux déviations d'agglomérations



**I4**

ENEDIS - Electricité - Servitudes relatives à l'établissement des canalisations électriques  
- lignes aériennes  
- lignes souterraines



**INT1**

Cimetière - Servitudes au voisinage des cimetières



**T 1**

Voies ferrées - Servitudes relatives aux chemins de fer

**T 7**

Relations aériennes - Servitudes aéronautiques  
"Servitudes à l'extérieur des zones de déagagement concernant des installations particulières" (arrêté ministériel du 25 juillet 1990 applicable sur tout le territoire national)