

LÉGENDE			
SYMBÔLE	DESCRIPTION	SYMBÔLE	DESCRIPTION
	ÉOLIÈNE G14		TRACÉ DU RÉSEAU ÉLECTRIQUE N°1
	PLATEFORME		TRACÉ DU RÉSEAU ÉLECTRIQUE N°2
	POSTE DE LIVRAISON		LIMITE PARCELLAIRE
	CHEMIN À CRÉER		CHEMIN À RENFORCER
	LIMITE COMMUNALE		

Rev.	Date	Projeté	Dessiné	Vérifié	Approuvé	Modification
00	23-12-16	A.I.C.	X.B.A.	A.I.C.	-	Nouvelle entrée du nord
01	12-05-17	A.I.C.	X.B.A.	A.I.C.	-	

Projet: **PARC ÉOLIEN DE LA BRIE DES ETANGS**
 Communes de Champaubert et Baye - France
 Titre de projet: **DEMANDE D'AUTORISATION UNIQUE**
 Collection: **DOCUMENTS CODE DE L'ENVIRONNEMENT**
 Échelle: **PLAN 1/1000**

		Cod. 1: AU 5		Format: AO	Rev. 01 Date: 12-05-17 Projet: A.I.C. Dessiné: X.B.A. Vérifié: A.I.C.	Feuille: 15 Sur: 30
		Cod. 2: GAM-CHT-RMT-PG-01-R01				

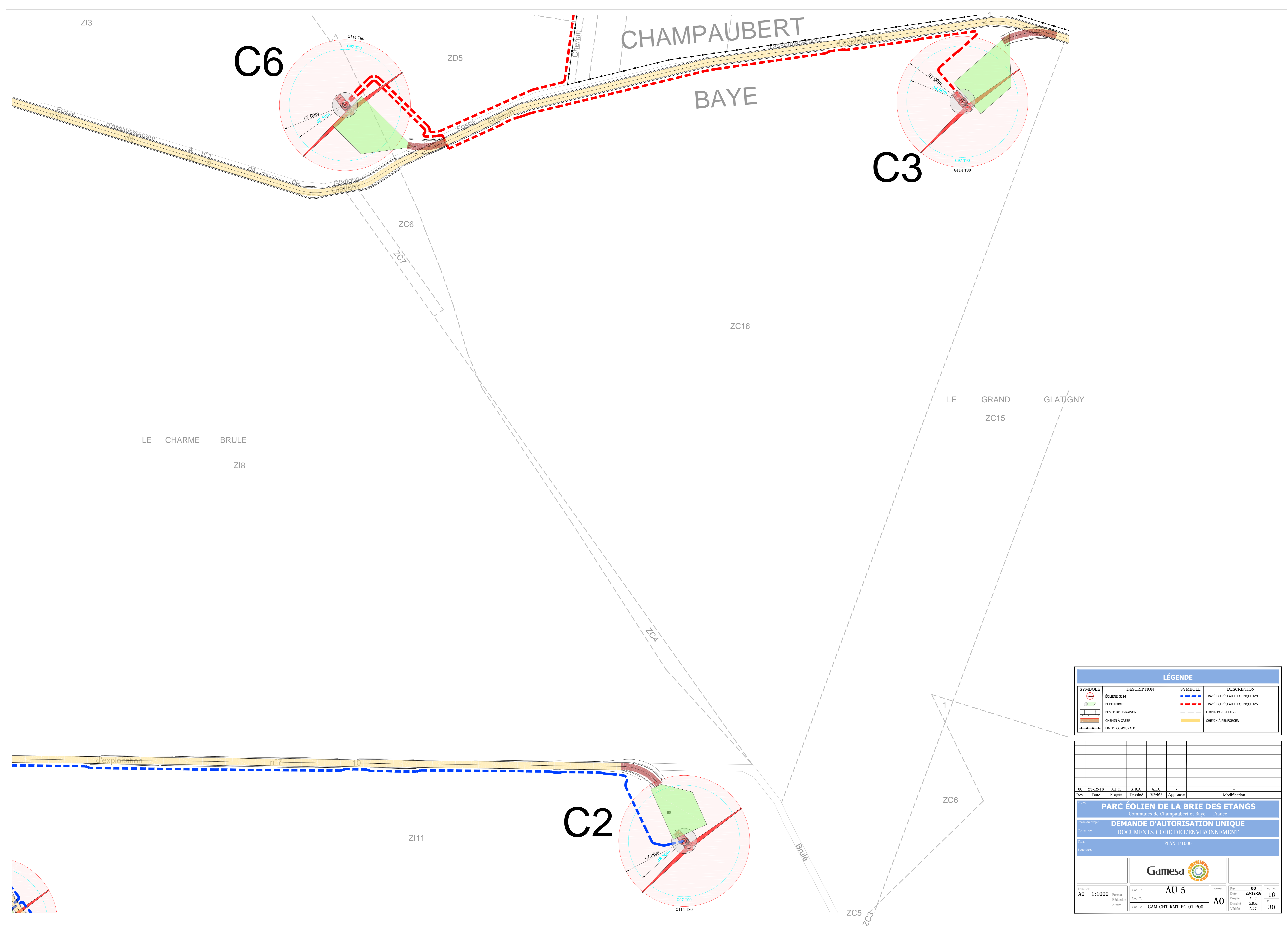
CHAMPAUBERT
 BAYE

LA
 PETITE
 FERME

ZN2i

AU

ZD4



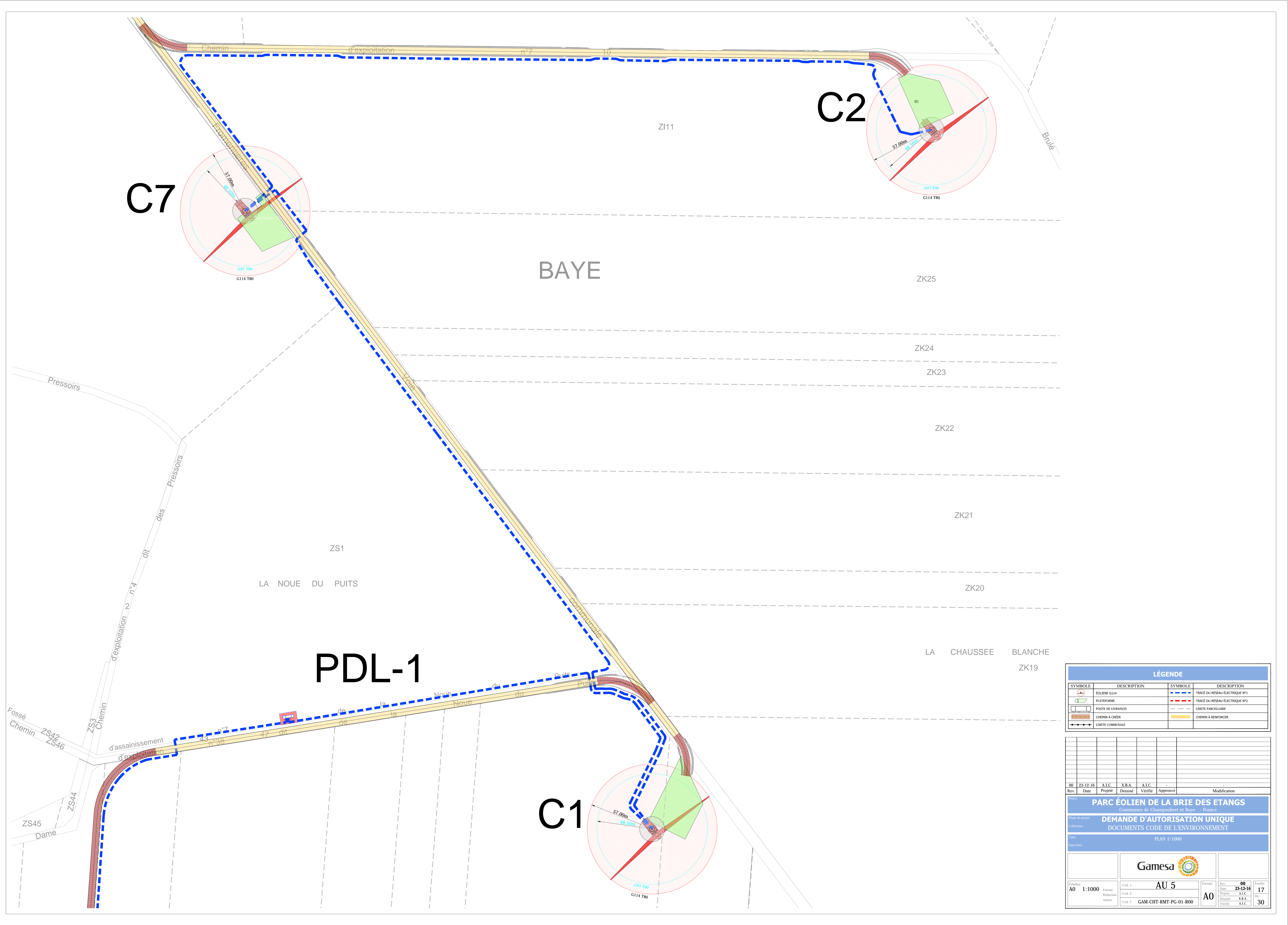
LÉGENDE			
SYMBÔLE	DESCRIPTION	SYMBÔLE	DESCRIPTION
	ÉOLÈNE G14		TRACÉ DU RÉSEAU ÉLECTRIQUE N°1
	PLATEFORME		TRACÉ DU RÉSEAU ÉLECTRIQUE N°2
	POSTE DE LIVRAISON		LIMITE PARCELLAIRE
	CHEMIN À CRÉER		CHEMIN À RENFORCER
	LIMITE COMMUNALE		

Rev.	Date	Projeté	Dessiné	Véifié	Approuvé	Modification
00	23-12-16	A.I.C.	X.B.A.	A.I.C.	-	-

Projet: **PARC ÉOLIEN DE LA BRIE DES ETANGS**
 Communes de Champaubert et Baye - France
 Titre du projet: **DEMANDE D'AUTORISATION UNIQUE**
 Collection: **DOCUMENTS CODE DE L'ENVIRONNEMENT**
 Échelle: **PLAN 1/1000**

Gamesa

Échelle: AO 1:1000	Format: AO	Év. Date: 00 23-12-16	Feuille: 16
Cod. 1: AU 5	Projet: A.I.C.	Dessiné: X.B.A.	Verifié: A.I.C.
Cod. 2: GAM-CHT-RMT-PG-01-R00	Autres: A.O.		



BAYE

PDL-1

C2

C1

C7

ZK25

ZK24

ZK23

ZK22

ZK21

ZK20

LA CHAUSSEE BLANCHE

ZK19

LA NOUE DU PUIITS

ZS1

LÉGENDE			
SYMBÔLE	DESCRIPTION	SYMBÔLE	DESCRIPTION
	ÉOLIÈNE G14		TRACÉ DU RÉSEAU ÉLECTRIQUE N°1
	PLATEFORME		TRACÉ DU RÉSEAU ÉLECTRIQUE N°2
	POSTE DE LIVRAISON		LIMITE PARCELLAIRE
	CHEMIN À CRÉER		CHEMIN À RENFORCER
	LIMITE COMMUNALE		

Rev.	Date	Projeté	A.I.C.	X.B.A.	A.I.C.	Approuvé	Modification
00	23-12-16						

Projet: **PARC ÉOLIEN DE LA BRIE DES ETANGS**
Communes de Champaubert et Baye - France
Titre de projet: **DEMANDE D'AUTORISATION UNIQUE**
Collection: **DOCUMENTS CODE DE L'ENVIRONNEMENT**
Échelle: **PLAN 1/1000**

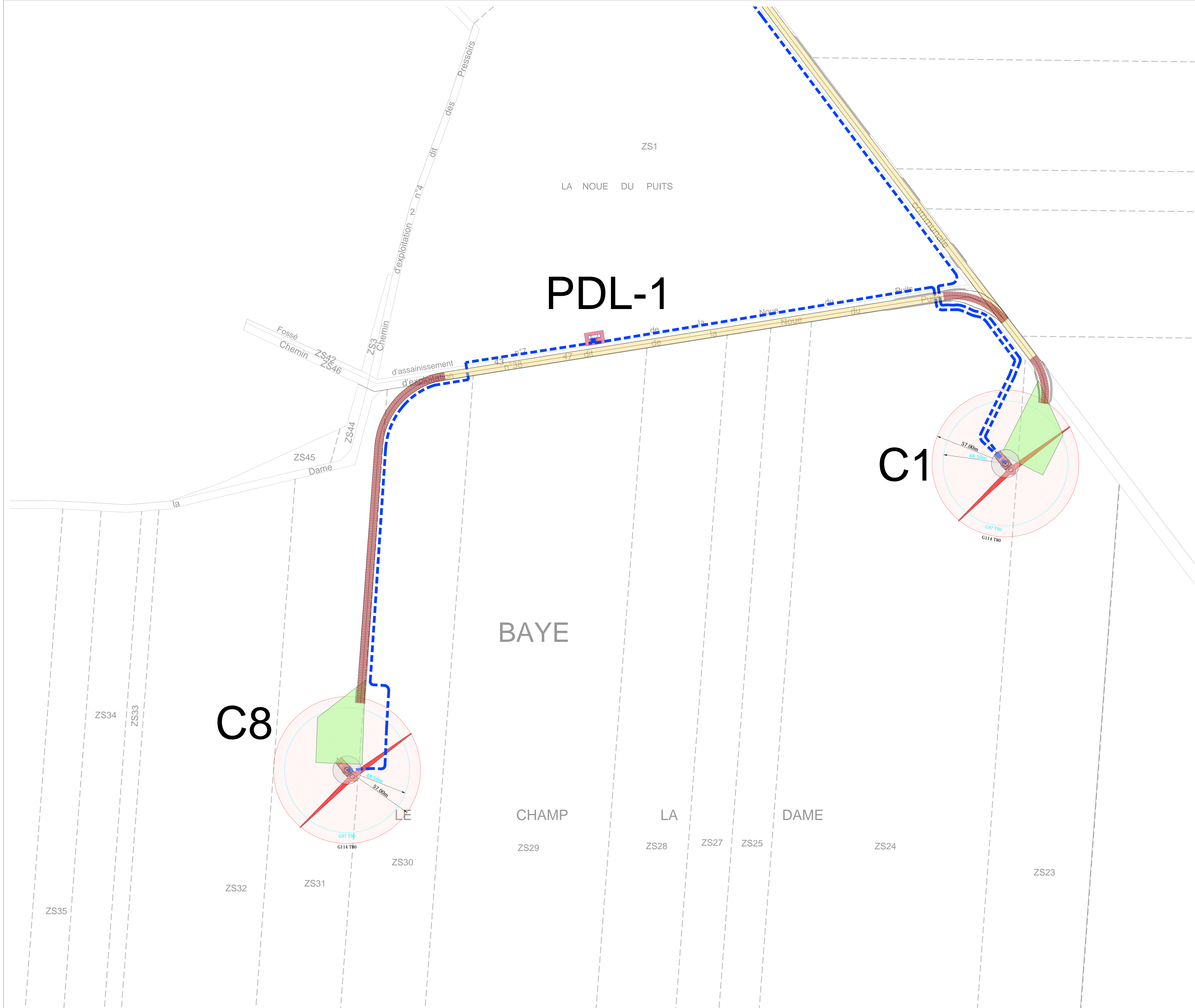
Gamesa

Échelle: AO 1:1000	Cod. 1: AU 5	Format: AO	Év. Date: 00 23-12-16	Feuille: 17
Format: Réduction	Cod. 2: GAM-CHT-RMT-PG-01-R00		Projet: A.I.C.	De: 30
Autres:			Dessiné: X.B.A.	Verifié: A.I.C.

PDL-1

C1

C8



LÉGENDE			
SYMBÔLE	DESCRIPTION	SYMBÔLE	DESCRIPTION
	ÉOLÈNE G14		TRACÉ DU RÉSEAU ÉLECTRIQUE N°1
	PLATFORME		TRACÉ DU RÉSEAU ÉLECTRIQUE N°2
	PISTE DE LIVRAISON		LIMITE PARCELLAIRE
	CHEMIN À CRÉER		CHEMIN À RENFORCER
	LIMITE COMMUNALE		

Rev.	Date	Projeté	Dessiné	Vérfié	Approuvé	Modification
00	23-12-16	A.I.C.	X.B.A.	A.I.C.	-	-

Projet: **PARC ÉOLIEN DE LA BRIE DES ETANGS**
Communes de Champaubert et Baye - France
Titre de projet: **DEMANDE D'AUTORISATION UNIQUE**
Collection: **DOCUMENTS CODE DE L'ENVIRONNEMENT**
Échelle: **PLAN 1/1000**

Gamesa

Échelle: AO 1:1000	Format: AO	Év. Date: 00 23-12-16	Feuille: 18
Cod. 1: AU 5	Cod. 2: GAM-GHT-RMT-PG-01-R00	Projet: A.I.C.	Doc: 30
		Dessiné: X.B.A.	
		Vérfié: A.I.C.	