



**PLAN DE PRÉVENTION DU RISQUE AFFAISSEMENT - EFFONDREMENT
DE CAVITÉS SOUTERRAINES
- SECTEUR CHÂLONS-EN-CHAMPAGNE -**

ZONAGE RÉGLEMENTAIRE

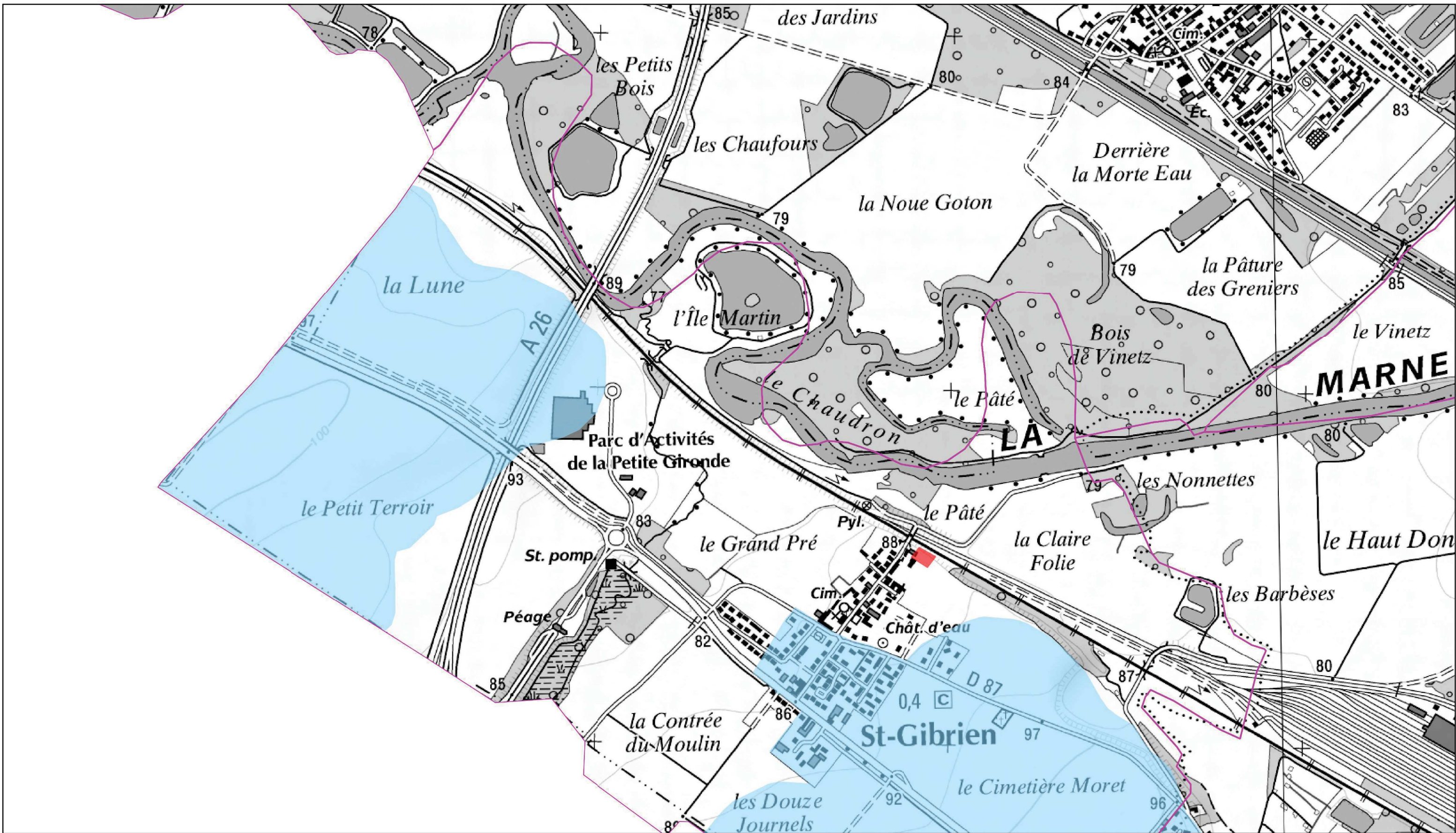
(Dossier approuvé)

Commune de Saint-Gibrien

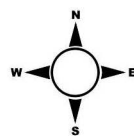
LE PRÉFET :

IGN Scan 25 à l'échelle : 1/10 000^{ème}

Date :



Plan de Prévention du Risque Affaissement-Effondrement de cavités souterraines - Secteur Châlons-en-Champagne

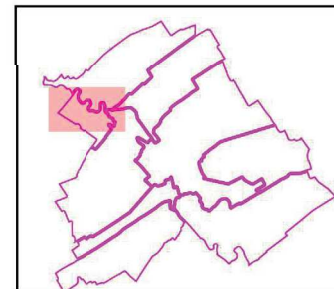


Echelle : 1:10 000

protocole MEEDDAT - MAP - IGN du 24 juillet 2007
 Conception : DDT51 / SPRNTR / PRNTLB / JA / février 2019
 Données : BRGM

Zonage Réglementaire

- | | |
|--|--|
| Non réglementé | Limites communales |
|  R1 |  Limites communales |
|  R2 | |
|  R3 | |
|  R4 | |

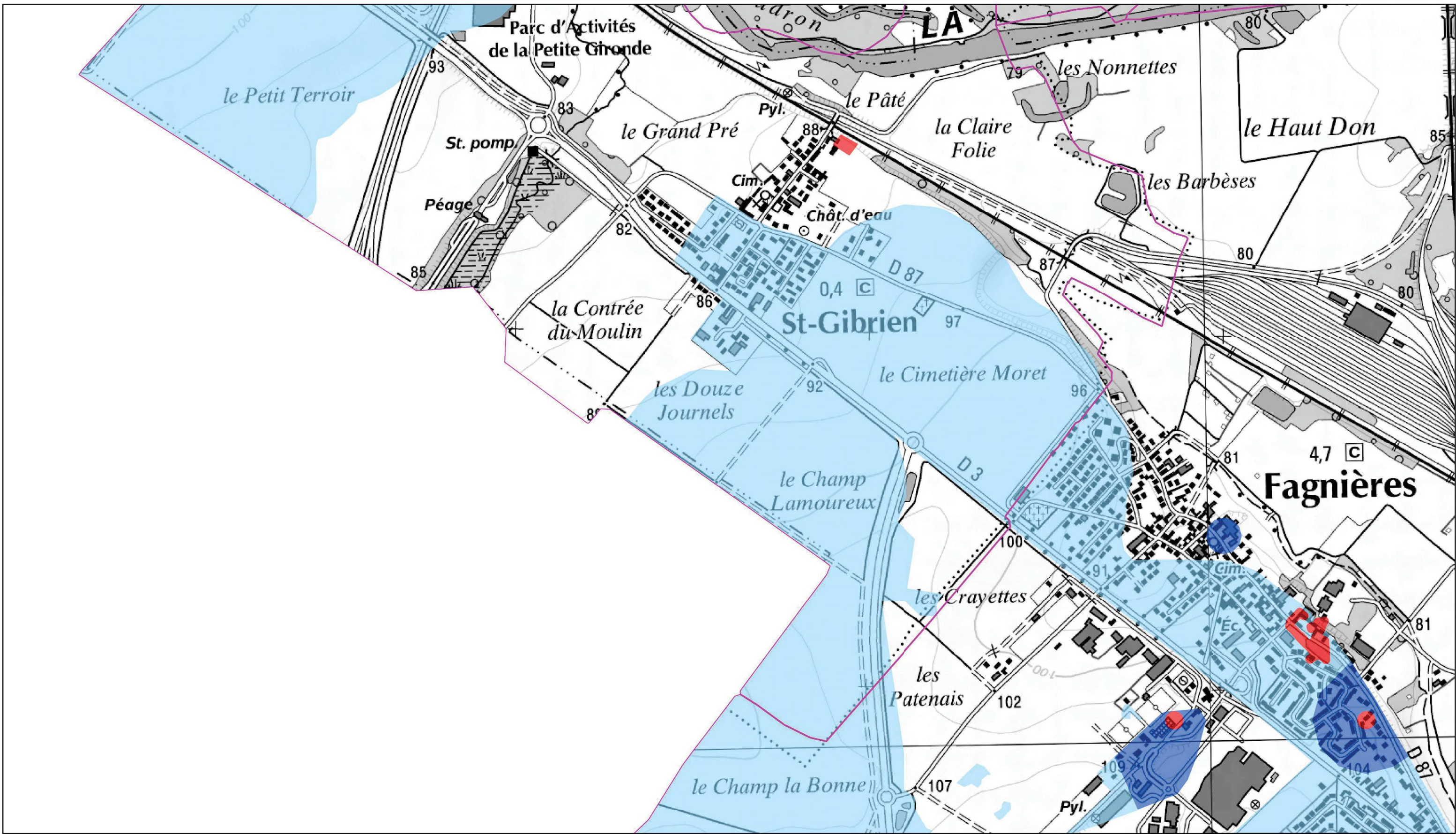


ZONAGE REGLEMENTAIRE

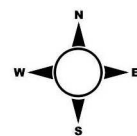
SAINT-GIBRIEN
 (planche 1 / 2)



PRÉFET
 DE LA MARNE



Plan de Prévention du Risque Affaissement-Effondrement de cavités souterraines - Secteur Châlons-en-Champagne

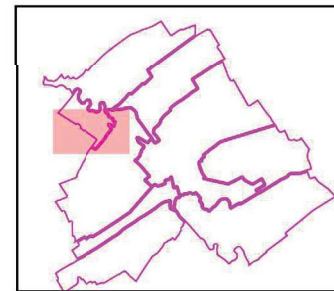


Echelle : 1:10 000

protocole MEEDDAT - MAP - IGN du 24 juillet 2007
 Conception : DDT51 / SPRNTR / PRNTLB / JA / février 2019
 Données : BRGM

Zonage Réglementaire

- Non réglementé
- R1
- R2
- R3
- R4
- Limites communales



ZONAGE REGLEMENTAIRE

**SAINT-GIBRIEN
 (planche 2 / 2)**



PRÉFET
 DE LA MARNE