




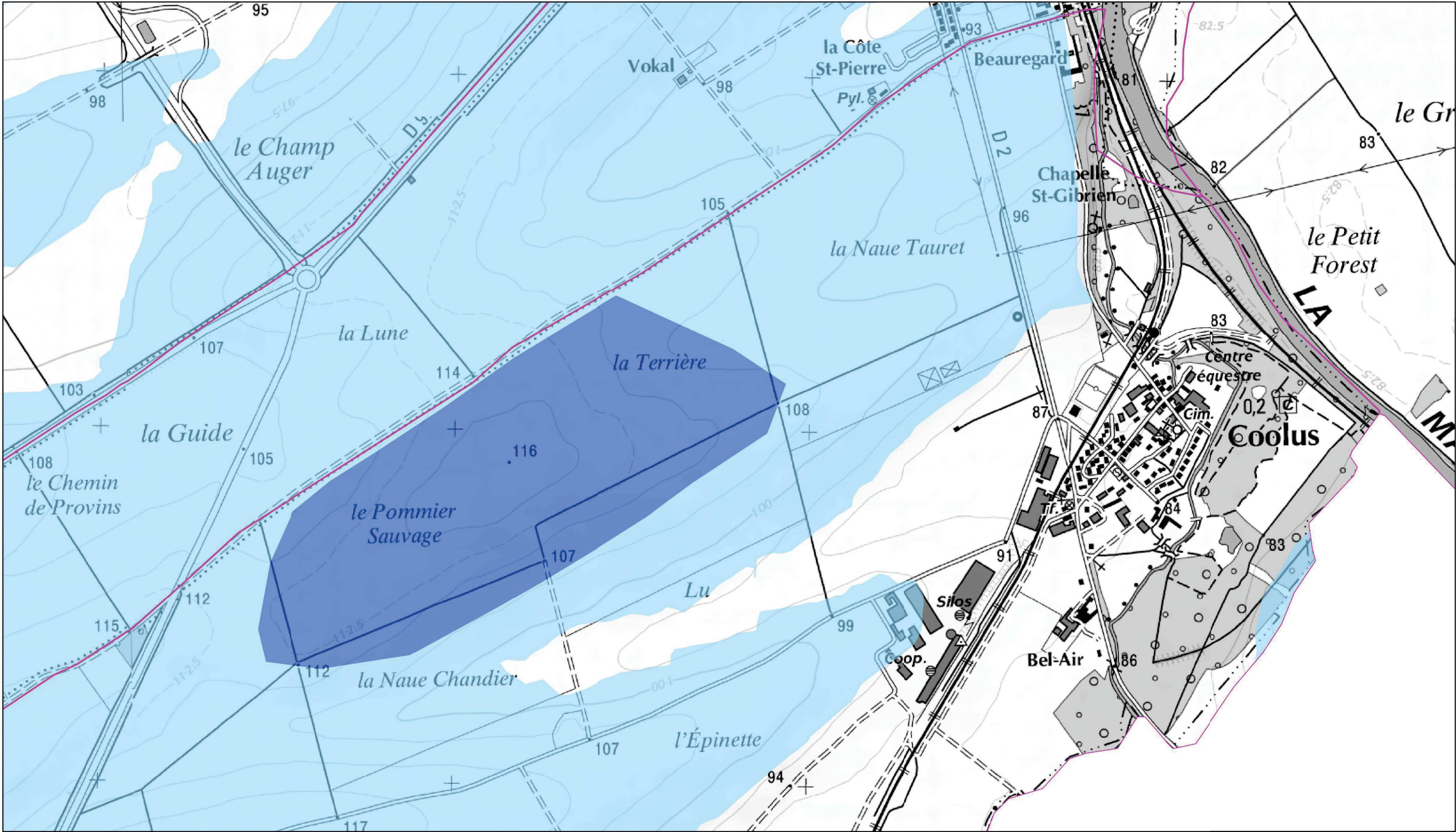
**PLAN DE PRÉVENTION DU RISQUE AFFAISSEMENT - EFFONDREMENT
DE CAVITÉS SOUTERRAINES
- SECTEUR CHÂLONS-EN-CHAMPAGNE -**

ZONAGE RÉGLEMENTAIRE

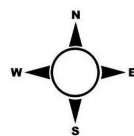
(Dossier approuvé)

Commune de Coolus

LE PRÉFET : 	IGN Scan 25 à l'échelle : 1/10 000^{ème} Date :
---	--



Plan de Prévention du Risque Affaissement-Effondrement de cavités souterraines - Secteur Châlons-en-Champagne

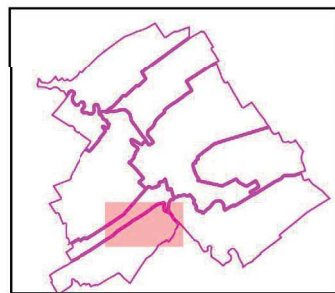


Echelle : 1:10 000

protocole MEEDDAT - MAP - IGN du 24 juillet 2007
 Conception : DDT51 / SPRNTR / PRNTLB / JA / février 2019
 Données : BRGM

Zonage Réglementaire

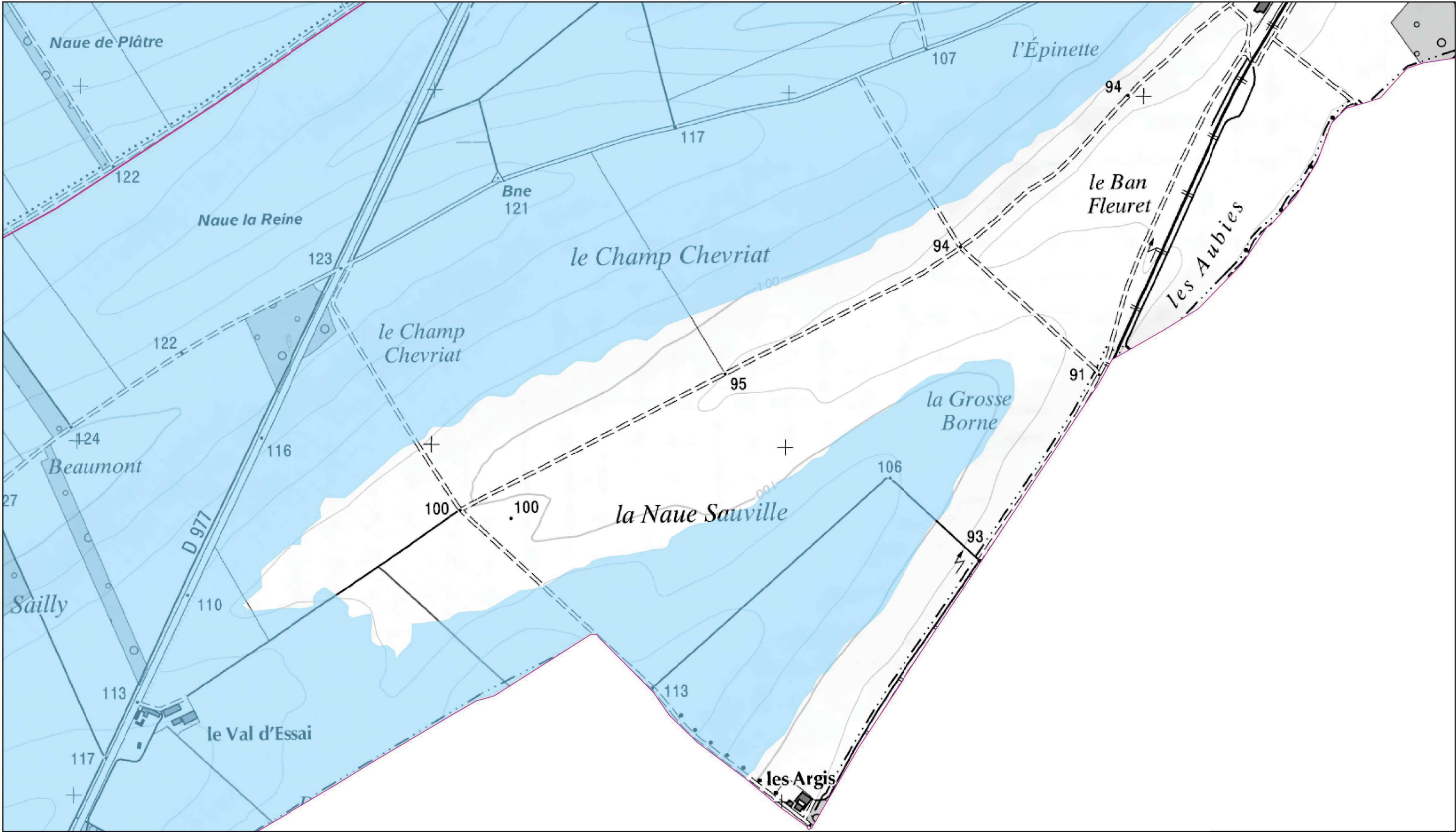
- Non réglementé
- R1
- R2
- R3
- R4
- Limites communales



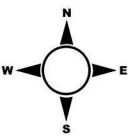
ZONAGE REGLEMENTAIRE

COOLUS
 (planche 1 / 3)





Plan de Prévention du Risque Affaissement-Effondrement de cavités souterraines - Secteur Châlons-en-Champagne

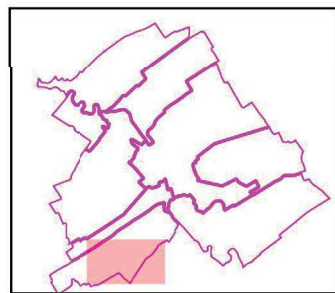


Echelle : 1:10 000

protocole MEEDDAT - MAP - IGN du 24 juillet 2007
 Conception : DDT51 / SPRNTR / PRNTLB / JA / février 2019
 Données : BRGM

Zonage Réglementaire

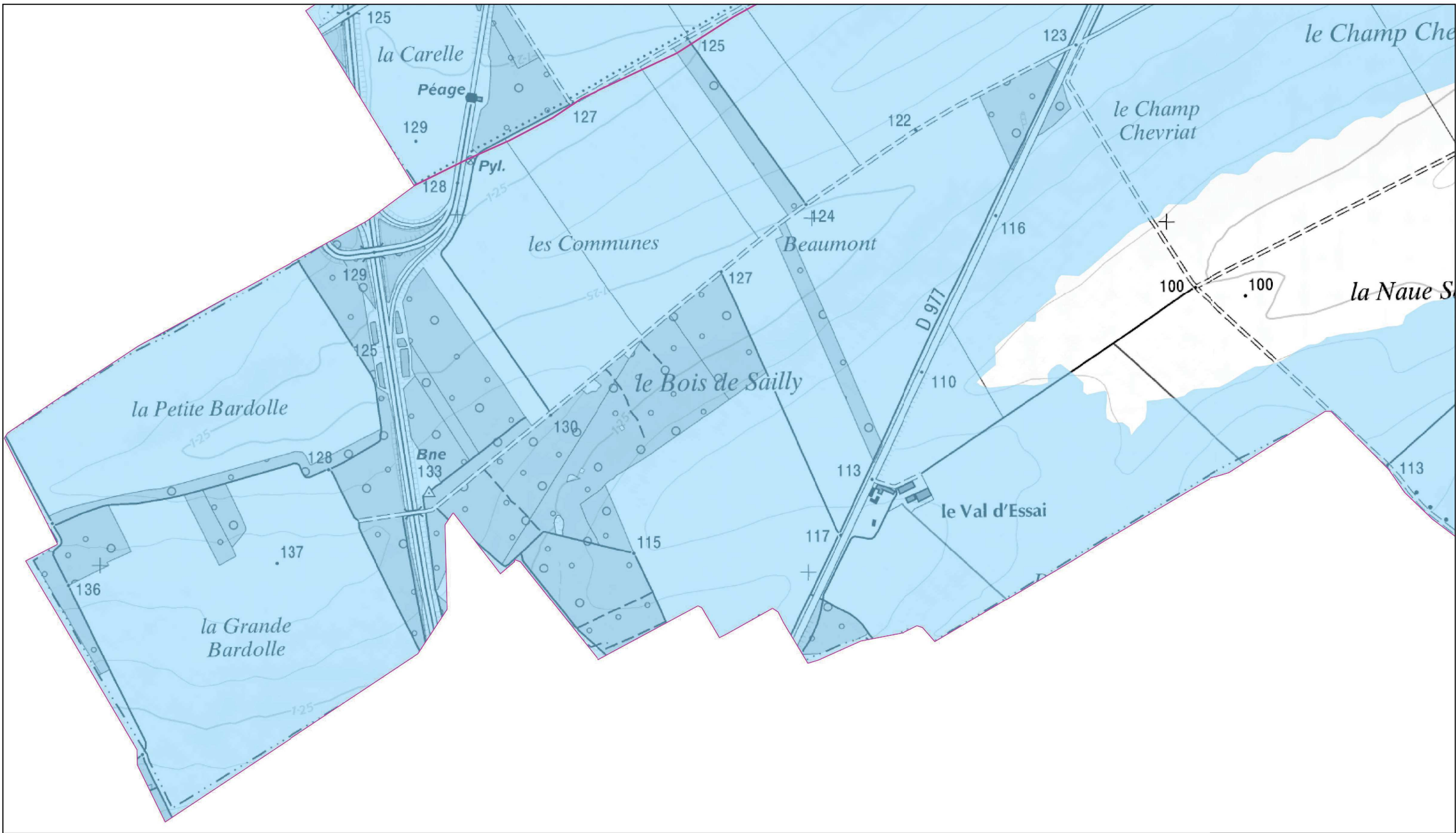
- Non réglementé
- R1
- R2
- R3
- R4
- Limites communales



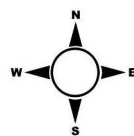
ZONAGE REGLEMENTAIRE

COOLUS
 (planche 2 / 3)





Plan de Prévention du Risque Affaissement-Effondrement de cavités souterraines - Secteur Châlons-en-Champagne

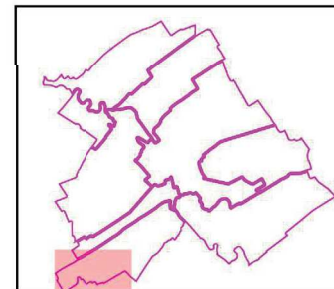


Echelle : 1:10 000

protocole MEEDDAT - MAP - IGN du 24 juillet 2007
 Conception : DDT51 / SPRNTR / PRNTLB / JA / février 2019
 Données : BRGM

Zonage Réglementaire

- Non réglementé
- R1
- R2
- R3
- R4
- Limites communales



ZONAGE REGLEMENTAIRE

COOLUS
 (planche 3 / 3)



PRÉFET
 DE LA MARNE