

Service Sécurité  
Prévention des  
Risques  
Naturels  
Technologiques  
et Routiers


**PLAN DE PRÉVENTION DES RISQUES D'INONDATION  
PAR DÉBORDEMENT DE LA MARNE ET DE SES AFFLUENTS  
- SECTEUR VITRY-LE-FRANÇOIS -**

**ZONAGE REGLEMENTAIRE**

**Dossier Approuvé**

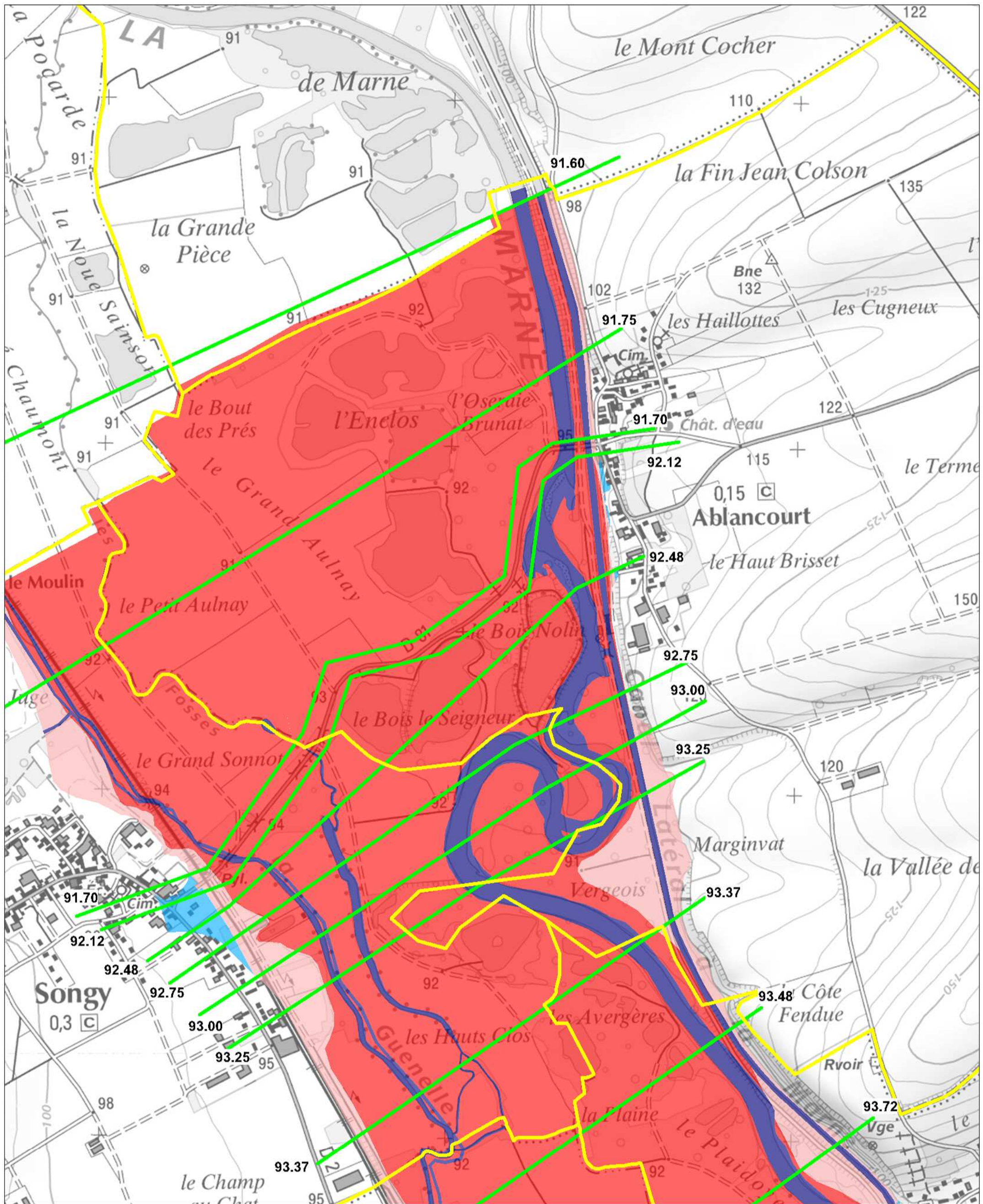
Communes de Ablancourt, Arzillières-Neuville, Bignicourt-sur-Marne, Blacy, Blaise-sous-Arzillières, Cloyes-sur-Marne, Courdemanges, Couvrot, Drouilly, Frignicourt, Glannes, Huiron, Isle-sur-Marne, Loisy-sur-Marne, Moncetz-l'Abbaye, Norrois, Pringy, Saint-Rémy-en-Bouzemont Saint-Genest-et-Isson, Songy, Soulanges, Vitry-le-François.

**LE PREFET** : Le Préfet de la Marne,

  
Denis CONUS

**IGN Scan 25 à l'échelle : 1/10 000<sup>ème</sup>**

**Date :** 1 DEC 2016



Echelle 1/10 000

- Légende**
- Zone bleue
  - Zone magenta
  - Zone rose
  - Zone rouge
  - Surface en eau
  - Limite communale
  - Cote de référence NGF

**Plan de prévention des risques  
 d'inondation par débordement de  
 la Marne et de ses affluents  
 Secteur de Vitry le François**

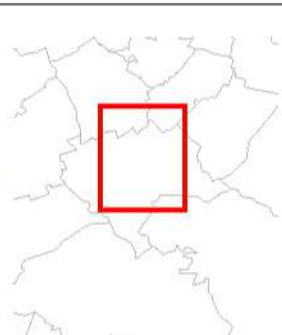

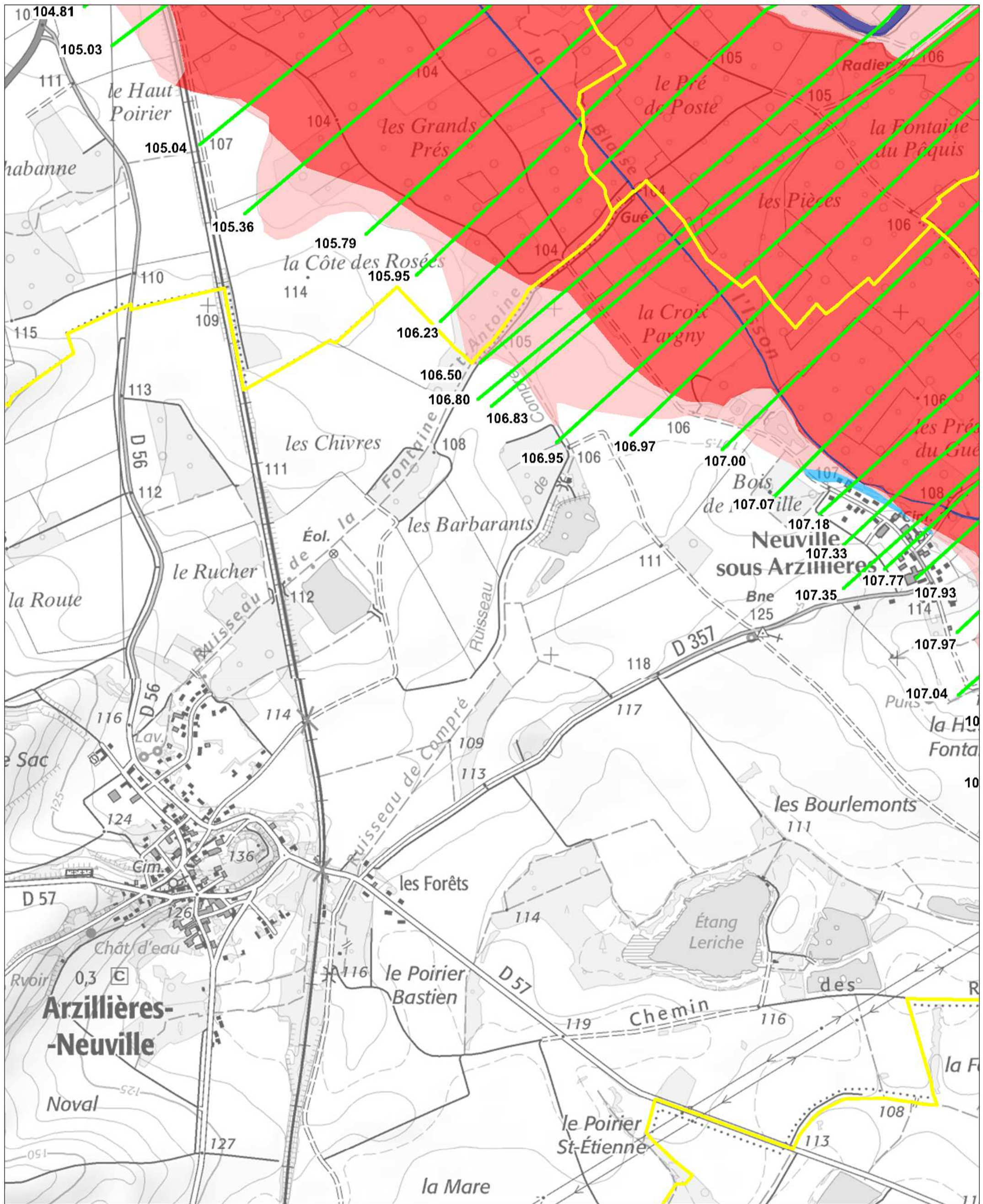
**ABLANCOURT**

**Zonage  
Réglementaire**



PRÉFET  
 DE LA MARNE

Conception : DDT51/SPRNT/PRNT/2015  
 Copyright ©IGN - 2012  
 Données : GINGER



- Légende**
- Zone bleue
  - Zone magenta
  - Zone rose
  - Zone rouge
  - Surface en eau
  - Limite communale
  - Cote de référence NGF

**Plan de prévention des risques  
d'inondation par débordement de  
la Marne et de ses affluents  
Secteur de Vitry le François**

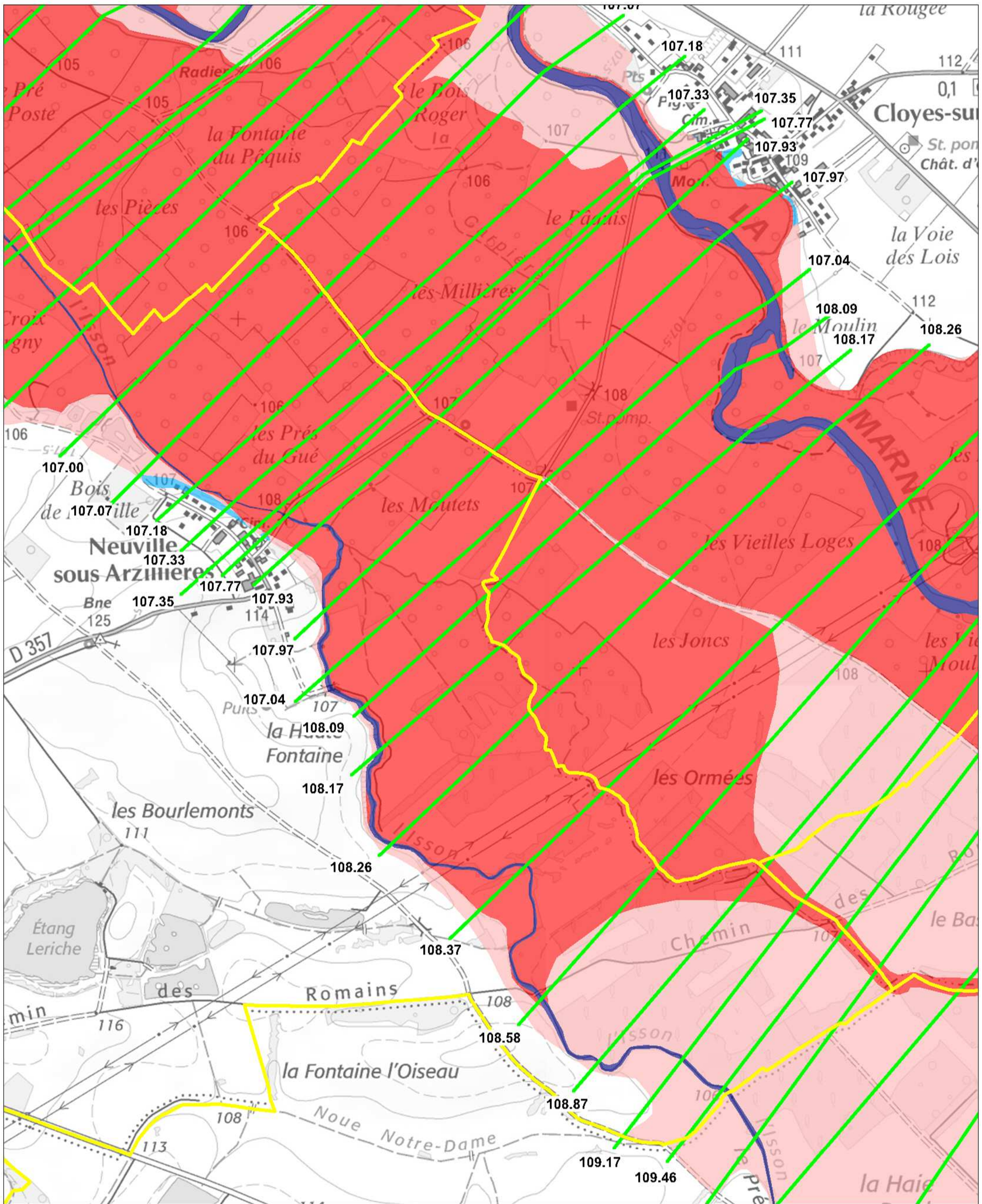
**ARZILLIERES-NEUVILLE  
(partie centre)**

**Zonage  
Réglementaire**



**PRÉFET  
DE LA MARNE**

Conception : DDT51/SPRNT/PRNT/2015  
Copyright ©IGN - 2012  
Données : GINGER



Echelle 1/10 000

**Légende**

- Zone bleue
- Zone magenta
- Zone rose
- Zone rouge
- Surface en eau
- Limite communale
- Cote de référence NGF

Conception : DDT51/SPRNT/PRNT/2015  
 Copyright ©IGN - 2012  
 Données : GINGER

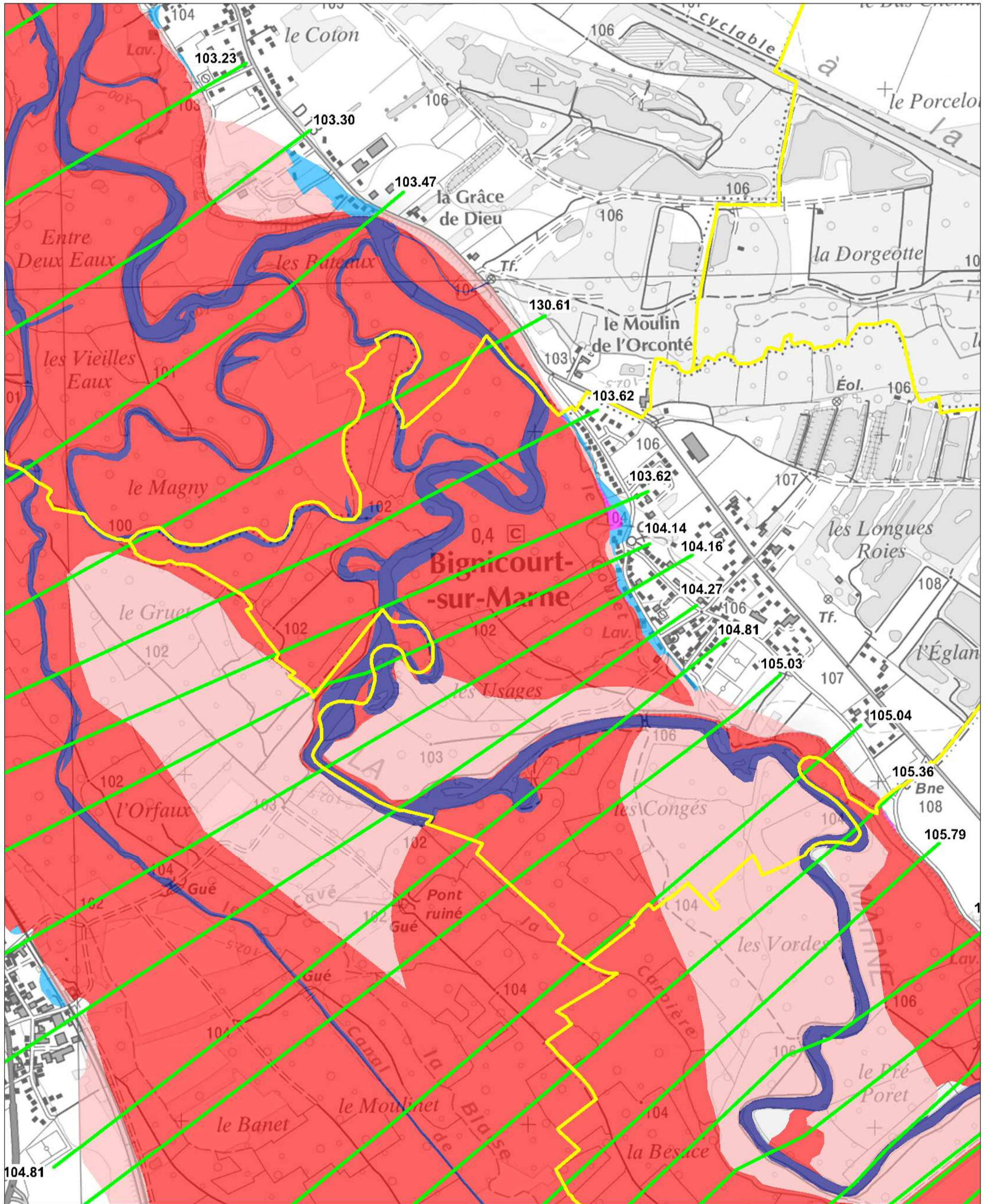
**Plan de prévention des risques  
 d'inondation par débordement de  
 la Marne et de ses affluents  
 Secteur de Vitry le François**

**ARZILLIERES-NEUVILLE  
 (partie est)**

**Zonage  
 Réglementaire**

RÉPUBLIQUE FRANÇAISE

**PRÉFET  
 DE LA MARNE**



- Légende**
- Zone bleue
  - Zone magenta
  - Zone rose
  - Zone rouge
  - Surface en eau
  - Limite communale
  - Cote de référence NGF

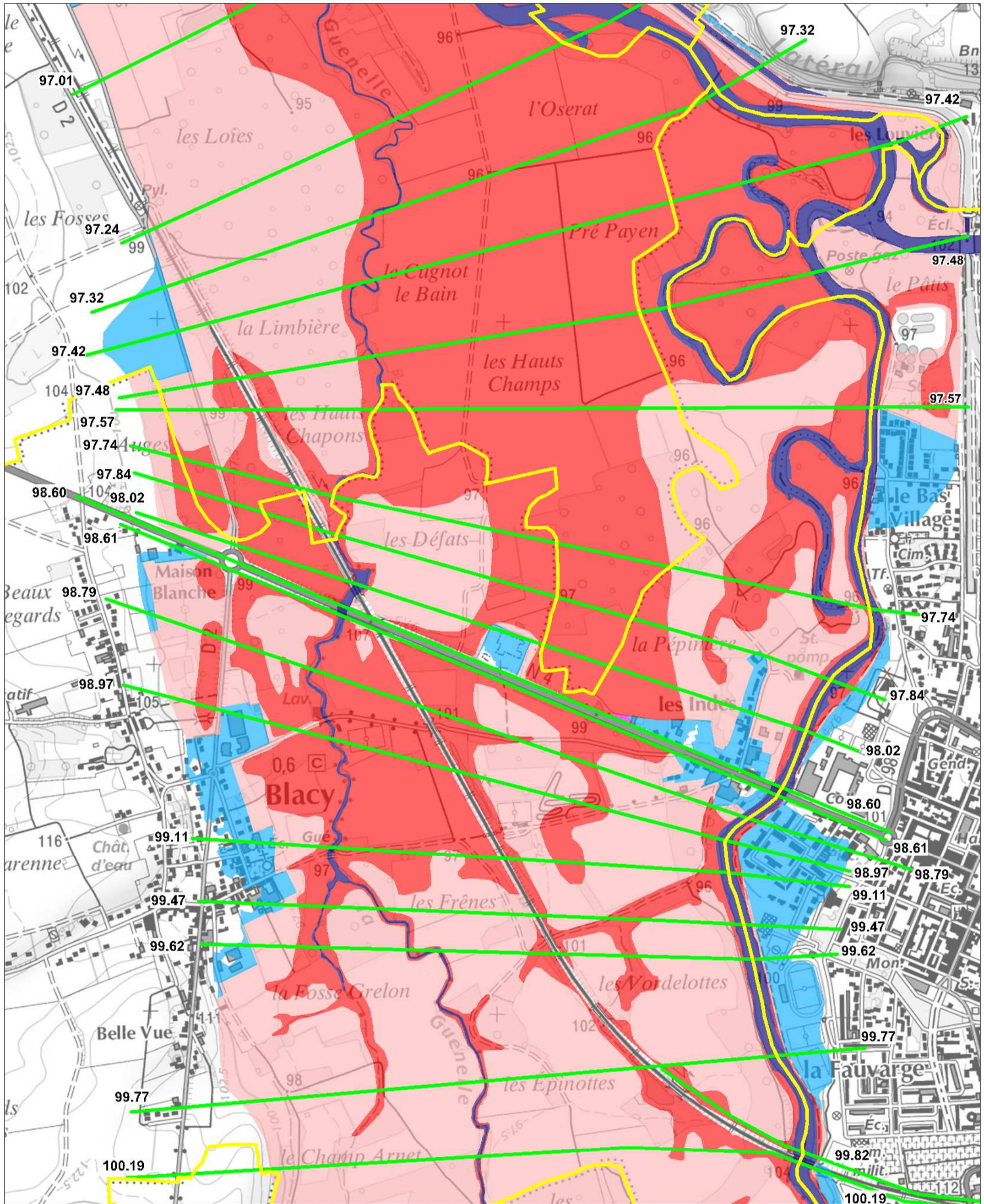
## Plan de prévention des risques d'inondation par débordement de la Marne et de ses affluents Secteur de Vitry le François

**BIGNICOURT SUR MARNE**

**Zonage  
Réglementaire**



PRÉFET  
DE LA MARNE



W N E  
S  
Echelle 1/10 000

- Légende**
- Zone bleue
  - Zone magenta
  - Zone rose
  - Zone rouge
  - Surface en eau
  - Limite communale
  - Cote de référence NGF

**Plan de prévention des risques  
d'inondation par débordement de  
la Marne et de ses affluents  
Secteur de Vitry le François**

**Zonage  
Réglementaire**

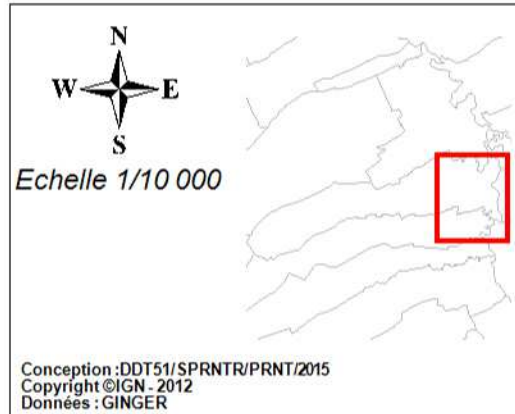
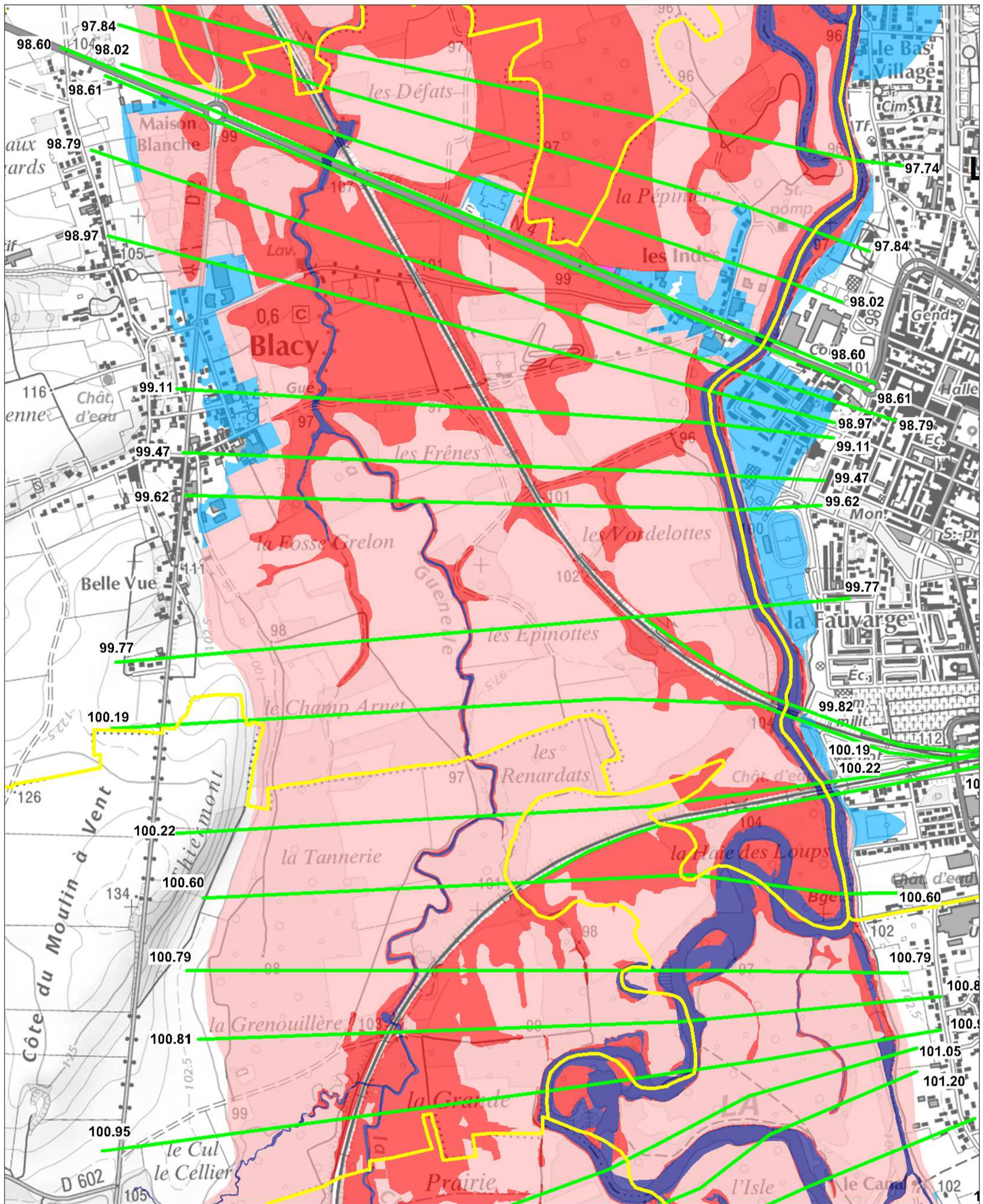


REPUBLIQUE FRANÇAISE

**PRÉFET  
DE LA MARNE**

**BLACY  
(partie nord)**

Conception : DDT51/SPRNT/PRNTLB/2016  
Copyright ©IGN - 2012  
Données : GINGER



- Légende**
- Zone bleue
  - Zone magenta
  - Zone rose
  - Zone rouge
  - Surface en eau
  - Limite communale
  - Cote de référence NGF

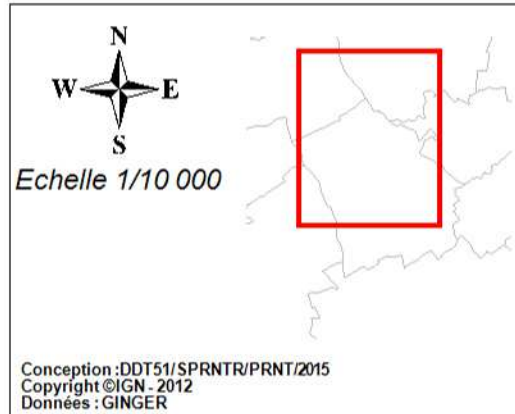
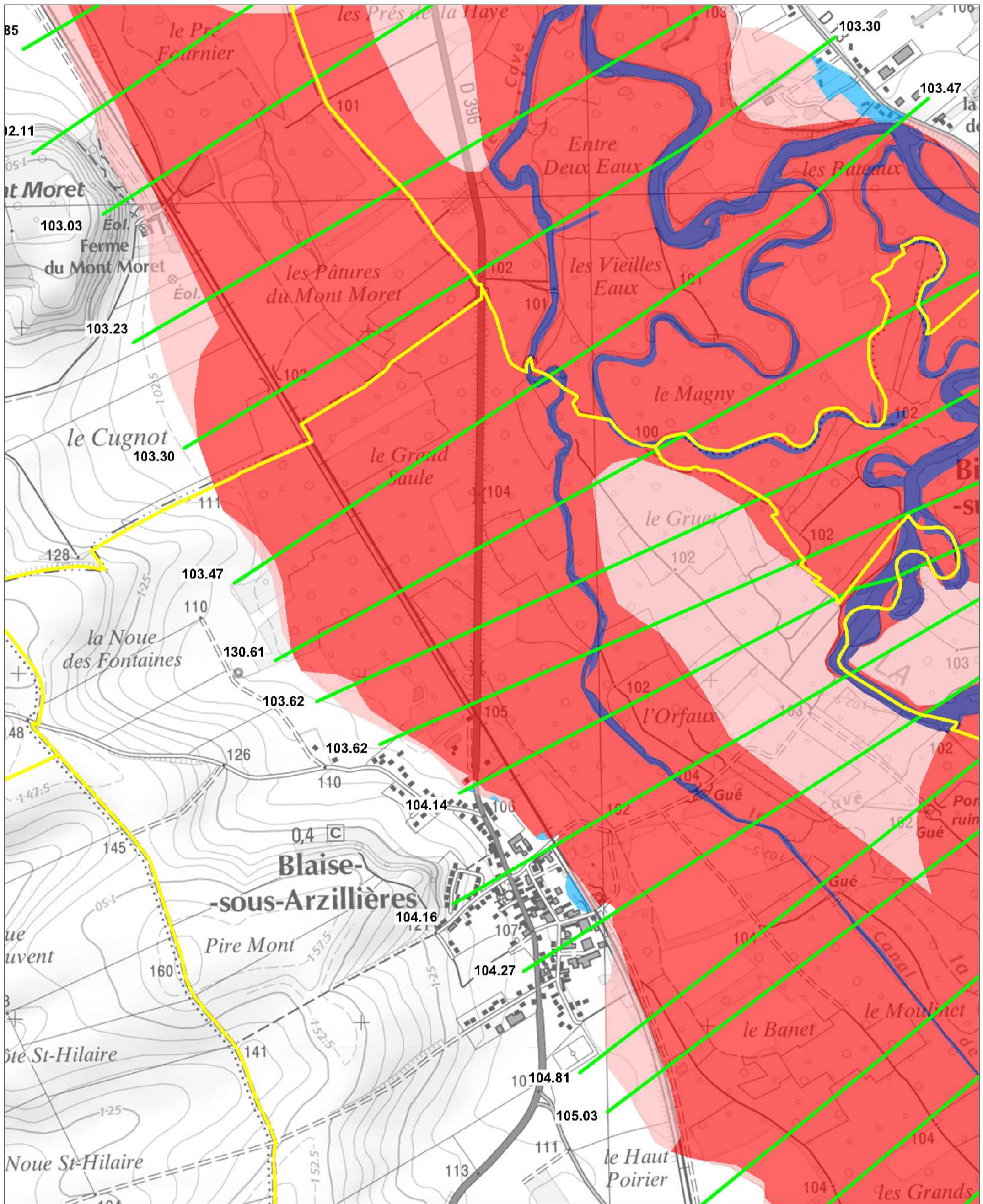
**Plan de prévention des risques  
d'inondation par débordement de  
la Marne et de ses affluents  
Secteur de Vitry le François**

**BLACY  
(partie sud)**

**Zonage  
Réglementaire**

PRÉFET  
DE LA MARNE

Conception : DDT51/SPRNT/PRNT/2015  
Copyright ©IGN - 2012  
Données : GINGER



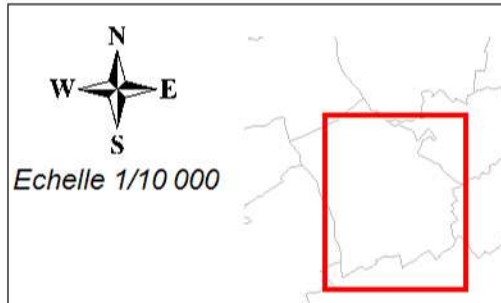
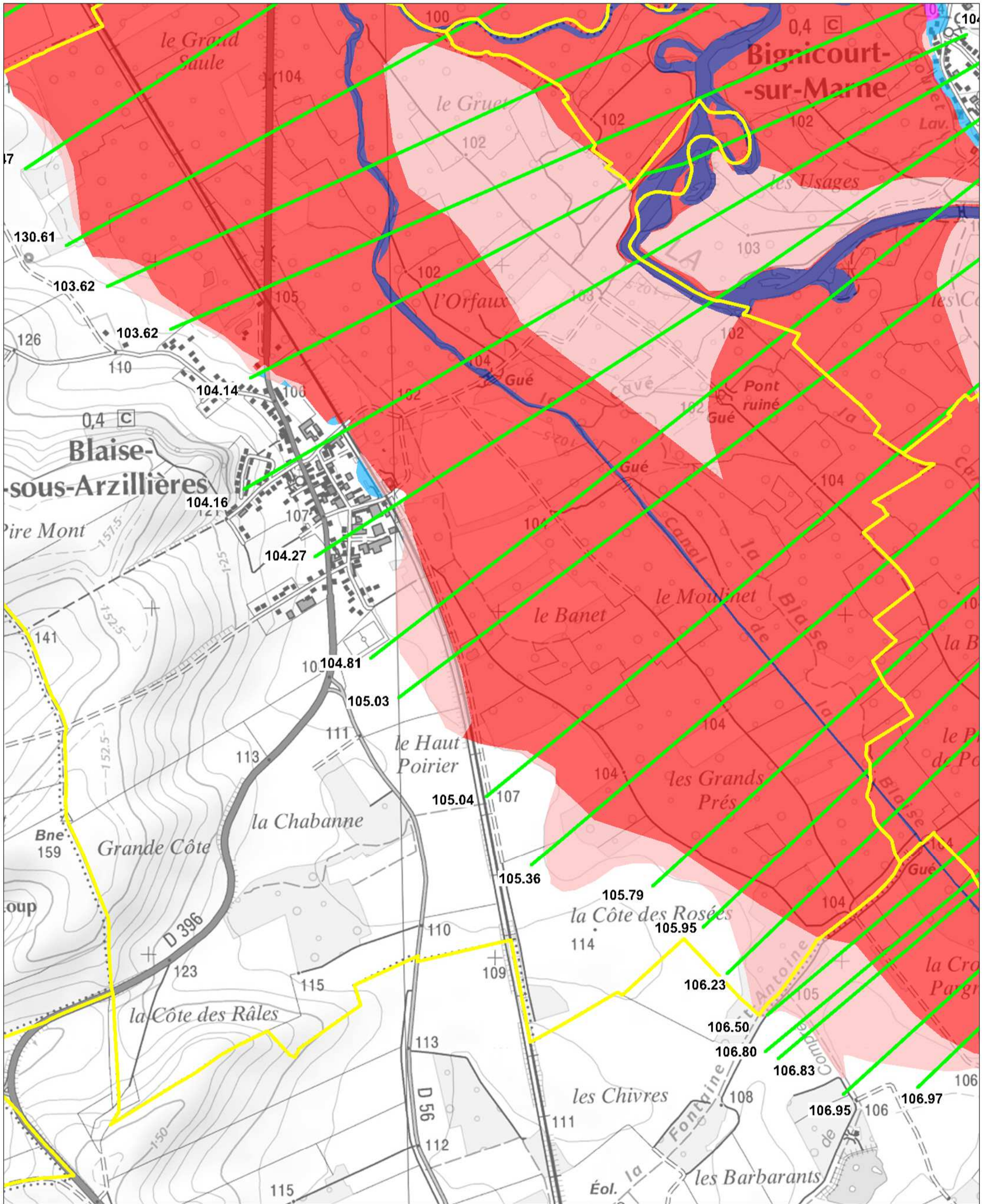
- Légende**
- Zone bleue
  - Zone magenta
  - Zone rose
  - Zone rouge
  - Surface en eau
  - Limite communale
  - Cote de référence NGF

**Plan de prévention des risques  
d'inondation par débordement de  
la Marne et de ses affluents  
Secteur de Vitry le François**  
  
**BLAISE-SOUS-ARZILLIERES  
(partie nord)**

**Zonage  
Réglementaire**  
  
  
 RÉPUBLIQUE FRANÇAISE  
  


Conception : DDT51/SPRNT/PRNT/2015  
 Copyright ©IGN - 2012  
 Données : GINGER





- Légende**
- Zone bleue
  - Zone magenta
  - Zone rose
  - Zone rouge
  - Surface en eau
  - Limite communale
  - Cote de référence NGF


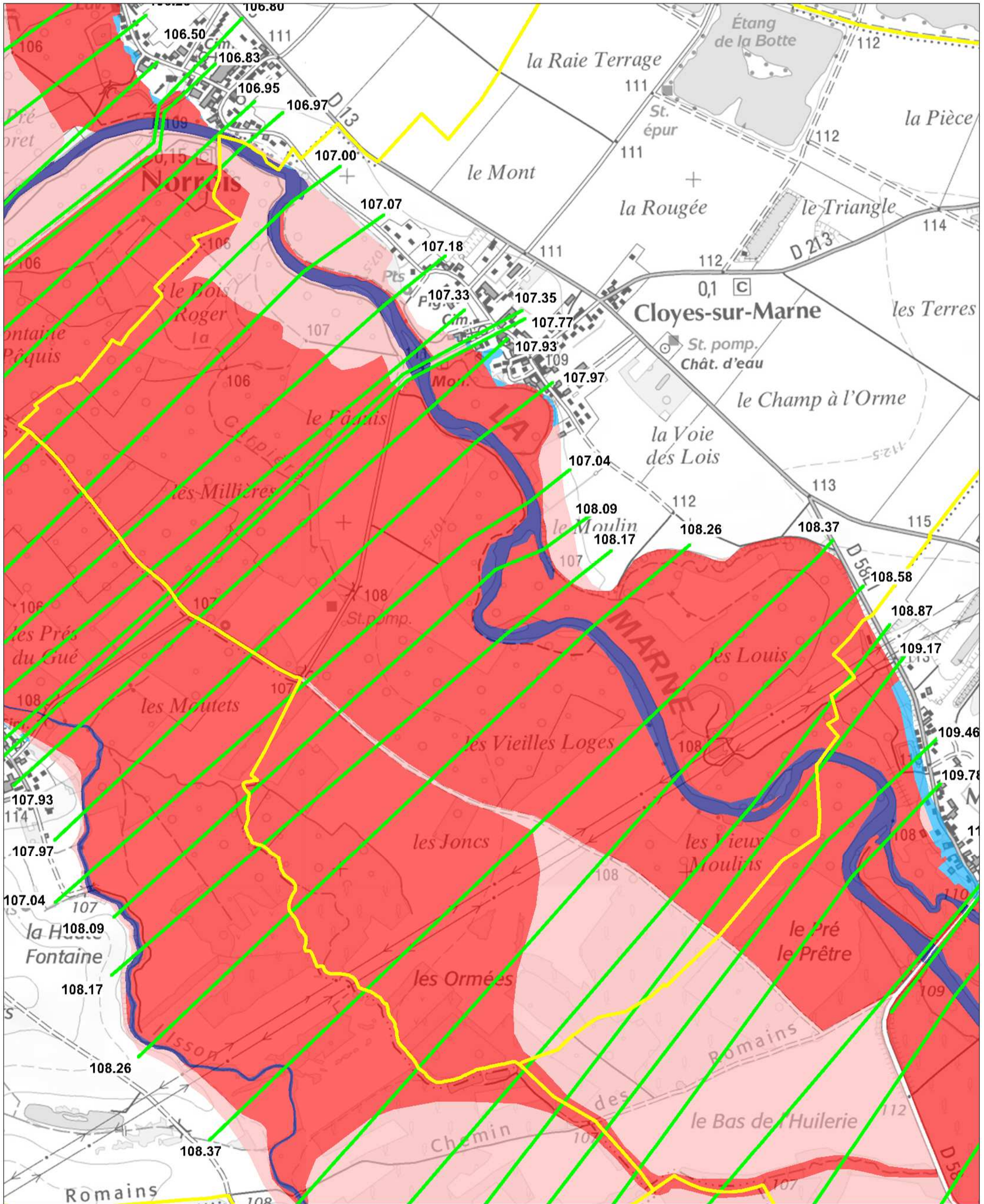
**Plan de prévention des risques  
d'inondation par débordement de  
la Marne et de ses affluents  
Secteur de Vitry le François**

**BLAISE-SOUS-ARZILLIERES  
(partie sud)**

**Zonage  
Réglementaire**



Conception : DDT51/SPRNT/PRNT/2015  
Copyright ©IGN - 2012  
Données : GINGER



- Légende**
- Zone bleue
  - Zone magenta
  - Zone rose
  - Zone rouge
  - Surface en eau
  - Limite communale
  - Cote de référence NGF

**Plan de prévention des risques  
d'inondation par débordement de  
la Marne et de ses affluents  
Secteur de Vitry le François**

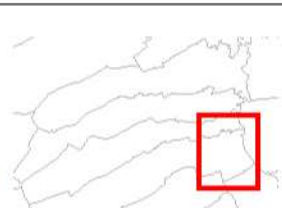

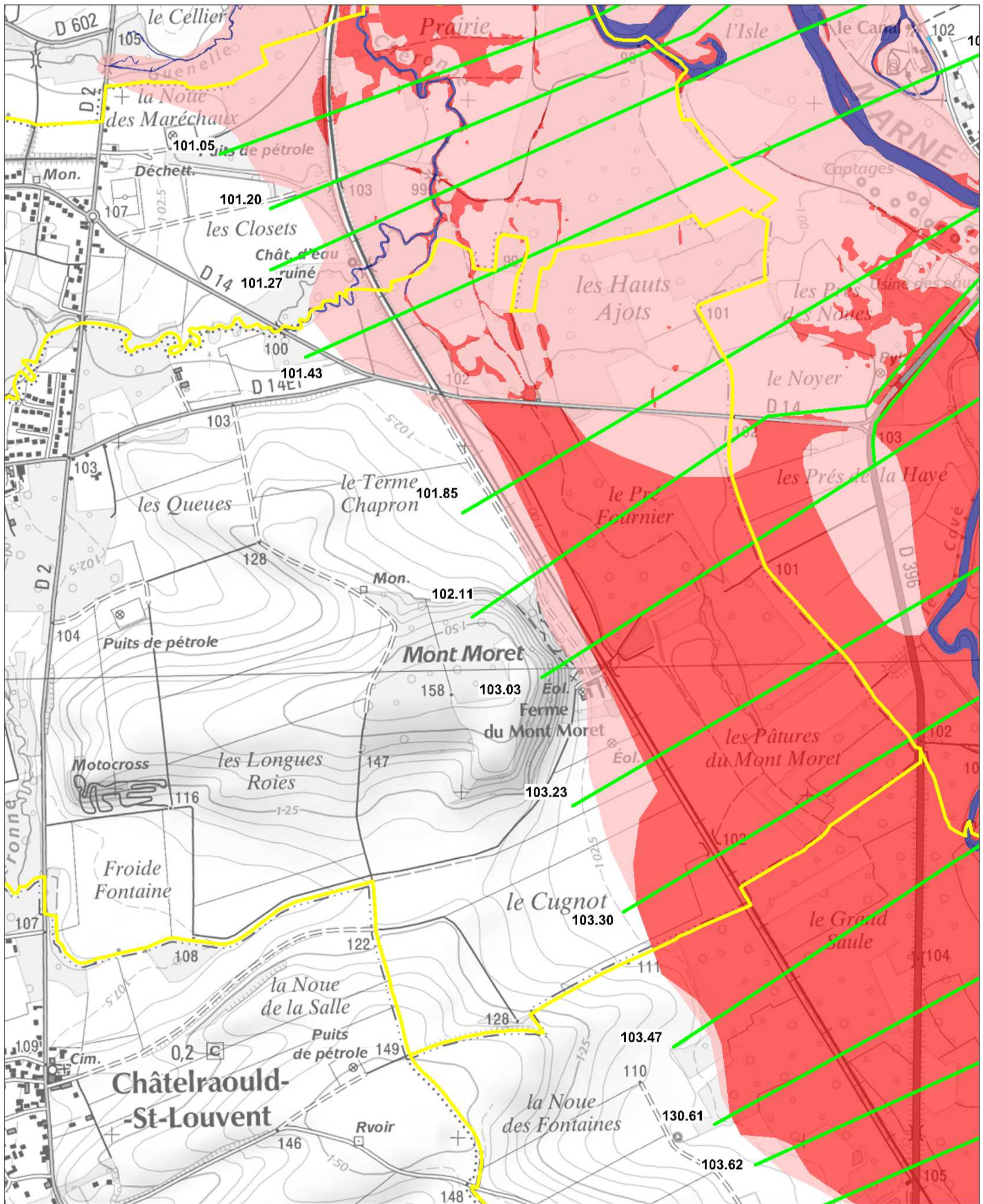
**CLOYES-SUR-MARNE**

**Zonage  
Réglementaire**



PRÉFET  
DE LA MARNE

Conception : DDT51/SPNTR/PRNT/2015  
Copyright ©IGN - 2012  
Données : GINGER



- Légende**
- Zone bleue
  - Zone magenta
  - Zone rose
  - Zone rouge
  - Surface en eau
  - Limite communale
  - Cote de référence NGF

**Plan de prévention des risques  
d'inondation par débordement de  
la Marne et de ses affluents  
Secteur de Vitry le François**

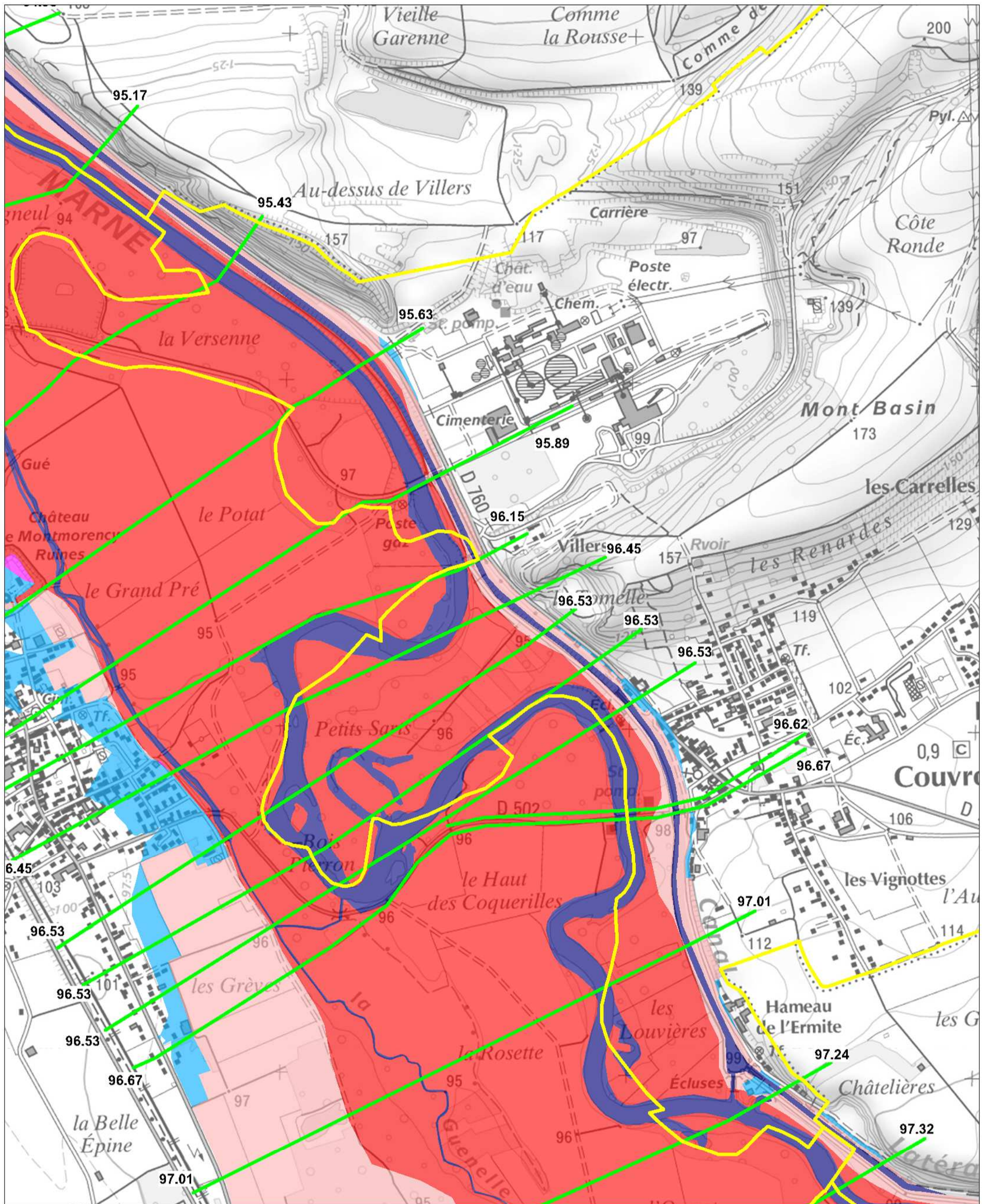
**COURDEMANGES**

**Zonage  
Réglementaire**



**PRÉFET  
DE LA MARNE**

Conception : DDT51/SPRNT/PRNT/2015  
Copyright ©IGN - 2012  
Données : GINGER



W N E  
S  
Echelle 1/10 000



- Légende**
- Zone bleue
  - Zone magenta
  - Zone rose
  - Zone rouge
  - Surface en eau
  - Limite communale
  - Cote de référence NGF

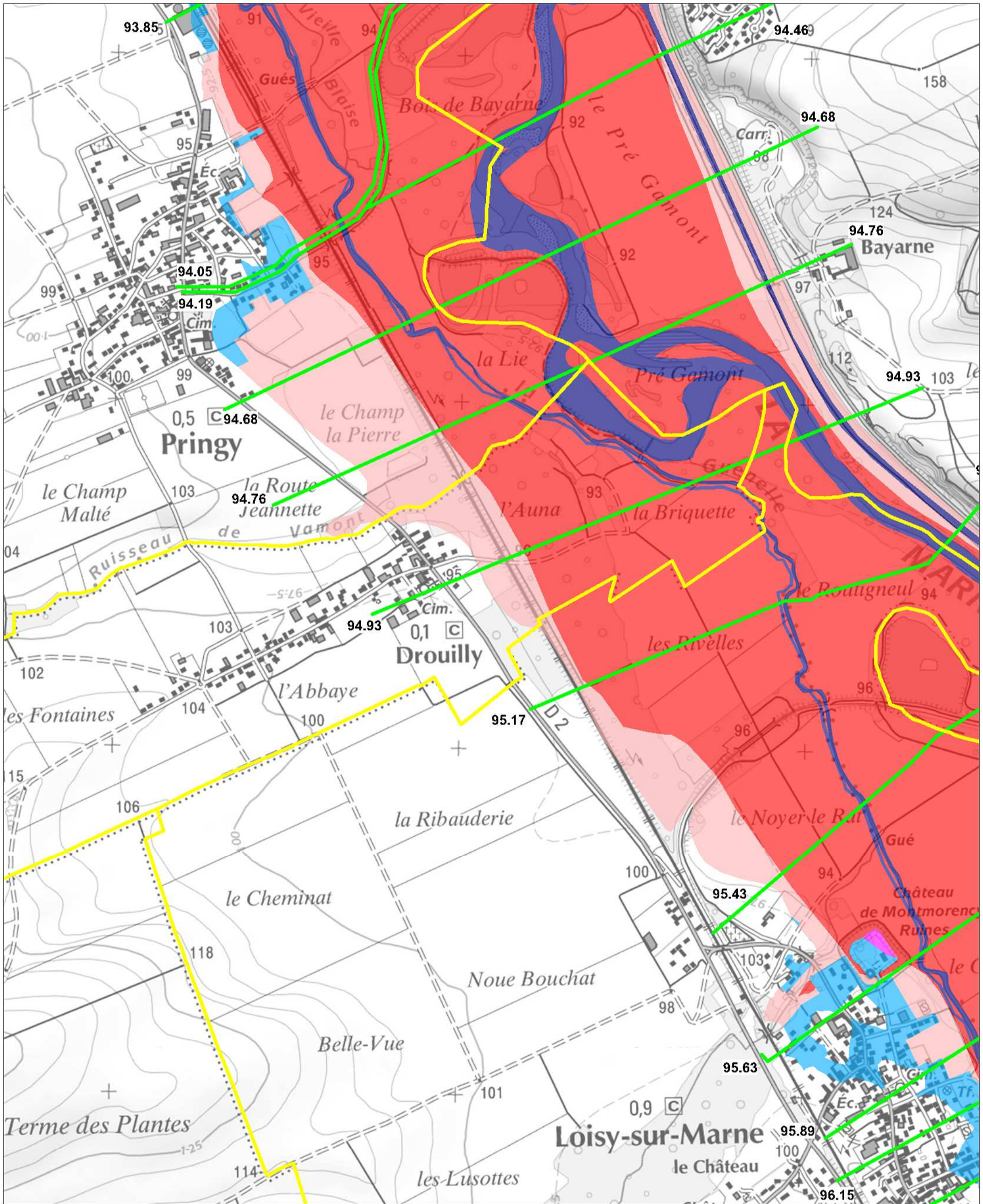
## Plan de prévention des risques d'inondation par débordement de la Marne et de ses affluents Secteur de Vitry le François

**COUVROT**

**Zonage  
Réglementaire**



Conception : DDT51/SPRNT/PRNT/2015  
Copyright ©IGN - 2012  
Données : GINGER



Echelle 1/10 000

- Légende**
- Zone bleue
  - Zone magenta
  - Zone rose
  - Zone rouge
  - Surface en eau
  - Limite communale
  - Cote de référence NGF

**Plan de prévention des risques  
 d'inondation par débordement de  
 la Marne et de ses affluents  
 Secteur de Vitry le François**

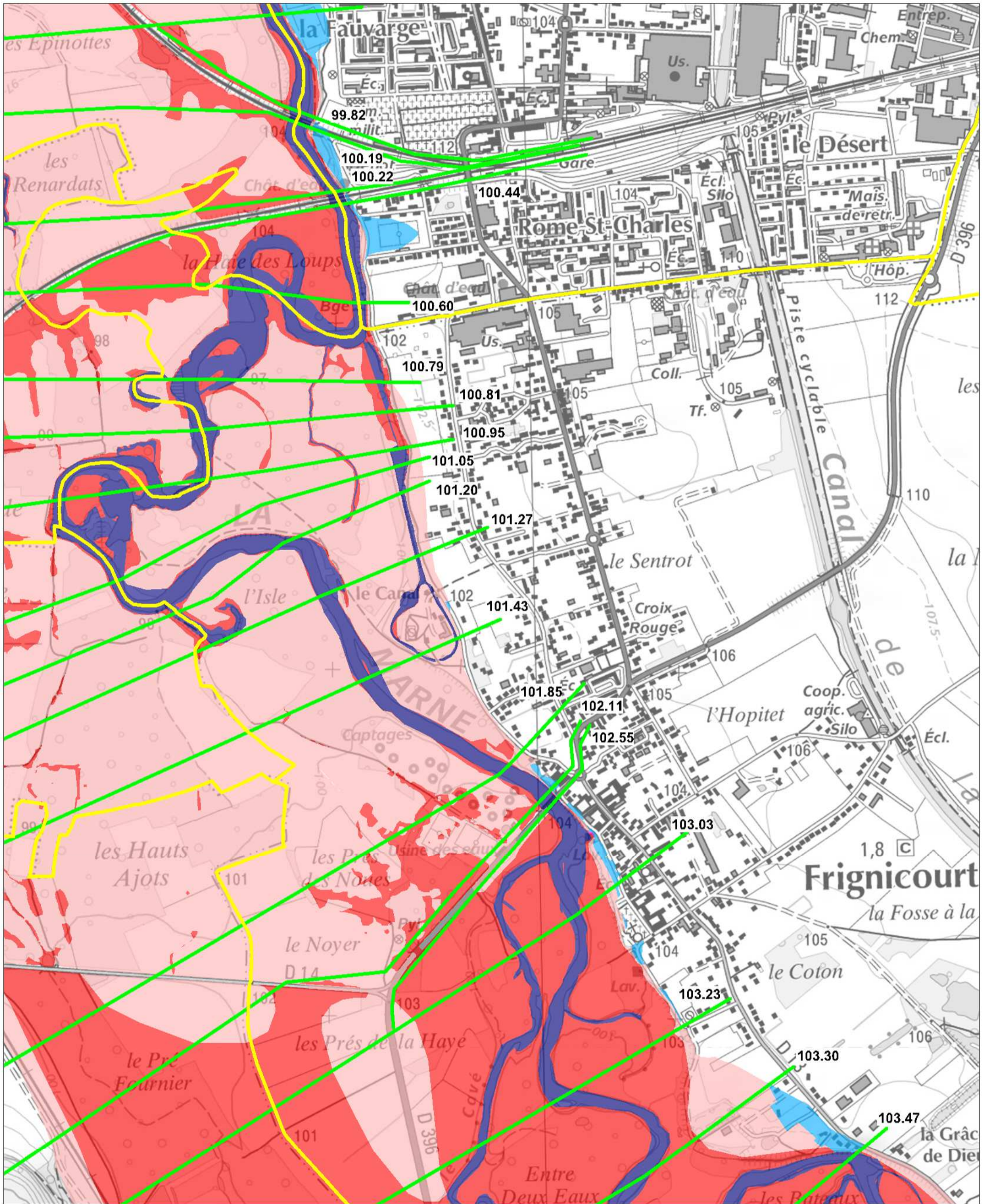
**Zonage  
 Réglementaire**



**PRÉFET  
 DE LA MARNE**

**DROUILLY**

Conception : DDT51/SPRNT/PRNT/2015  
 Copyright ©IGN - 2012  
 Données : GINGER



W N E  
S  
Echelle 1/10 000

- Légende**
- Zone bleue
  - Zone magenta
  - Zone rose
  - Zone rouge
  - Surface en eau
  - Limite communale
  - Cote de référence NGF

**Plan de prévention des risques  
d'inondation par débordement de  
la Marne et de ses affluents  
Secteur de Vitry le François**


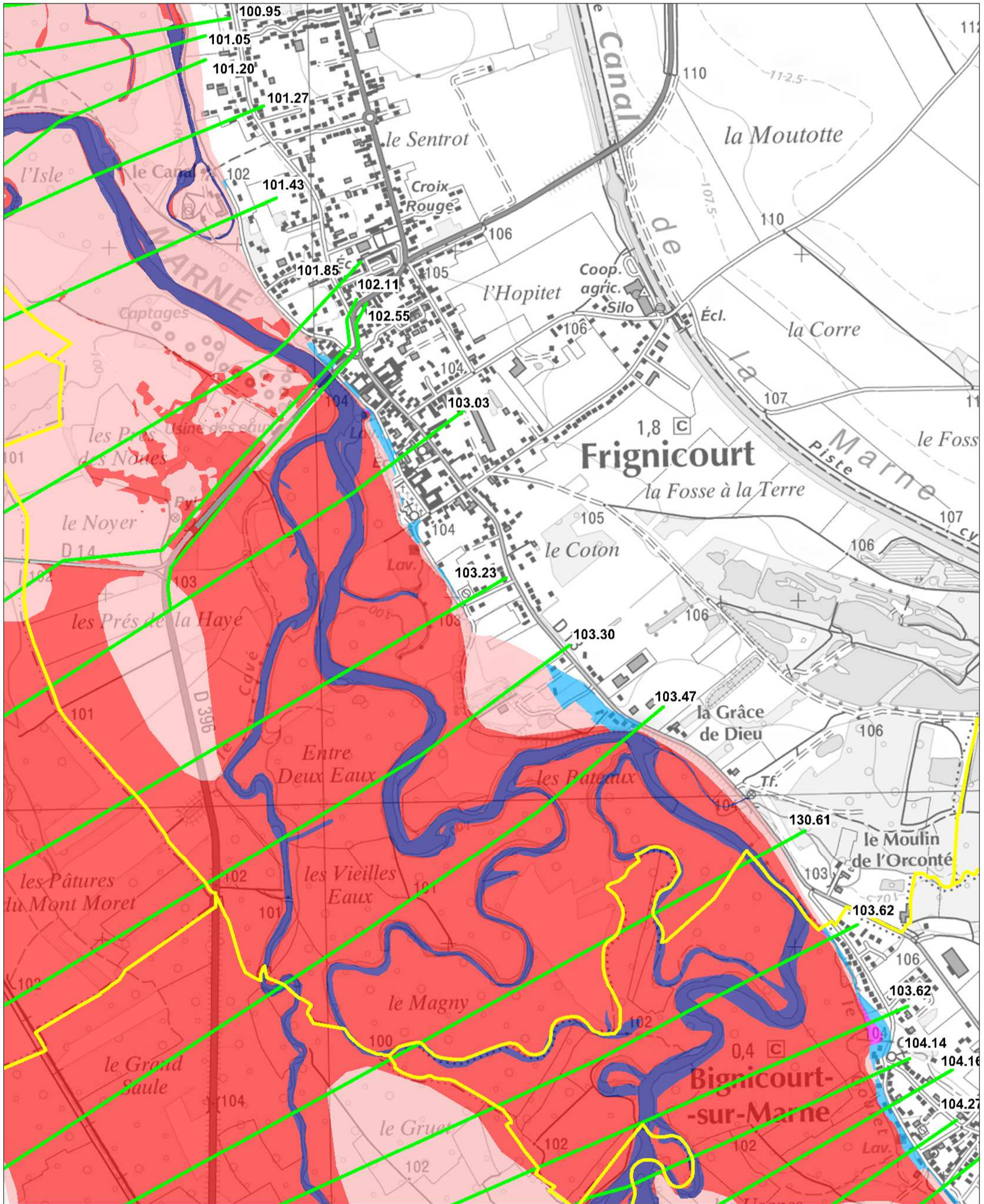
**Zonage  
Réglementaire**



**PRÉFET  
DE LA MARNE**

**FRIGNICOURT  
(partie nord)**

Conception : DDT51/SPNTR/PRNT/2015  
Copyright ©IGN - 2012  
Données : GINGER



- Légende**
- Zone bleue
  - Zone magenta
  - Zone rose
  - Zone rouge
  - Surface en eau
  - Limite communale
  - Cote de référence NGF

**Plan de prévention des risques  
d'inondation par débordement de  
la Marne et de ses affluents  
Secteur de Vitry le François**

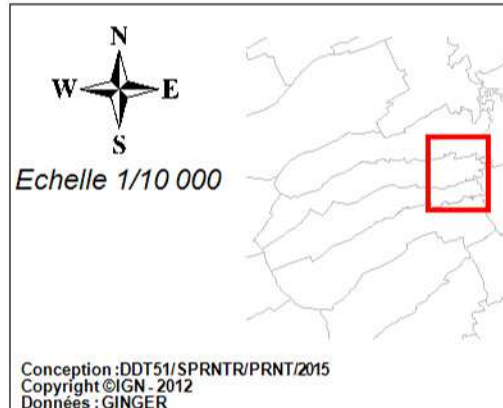
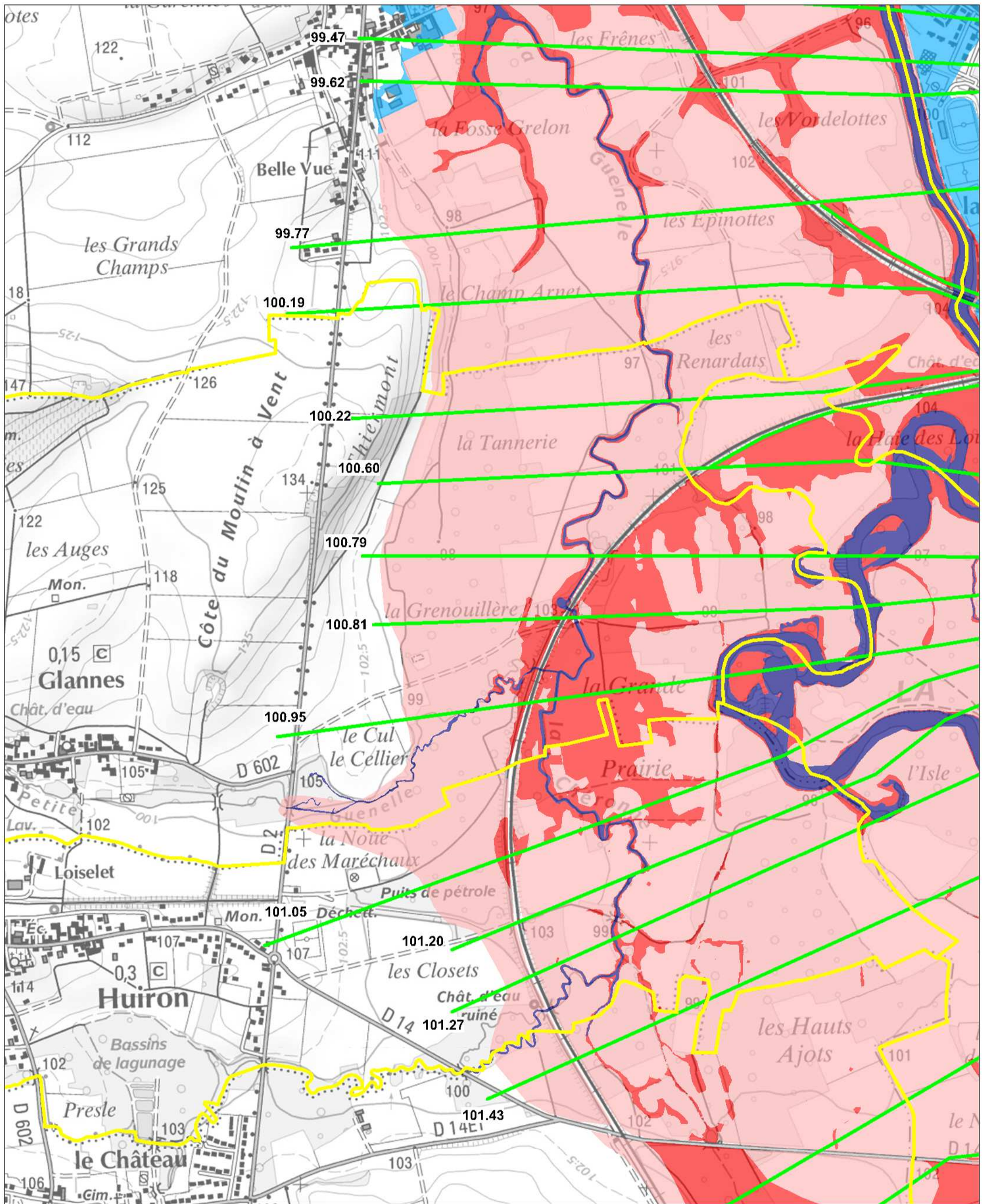
**Zonage  
Réglementaire**



PRÉFET  
DE LA MARNE

**FRIGNICOURT  
(partie sud)**

Conception : DDT51/SPRNT/PRNT/2015  
Copyright ©IGN - 2012  
Données : GINGER



- Légende**
- Zone bleue
  - Zone magenta
  - Zone rose
  - Zone rouge
  - Surface en eau
  - Limite communale
  - Cote de référence NGF

**Plan de prévention des risques  
d'inondation par débordement de  
la Marne et de ses affluents  
Secteur de Vitry le François**

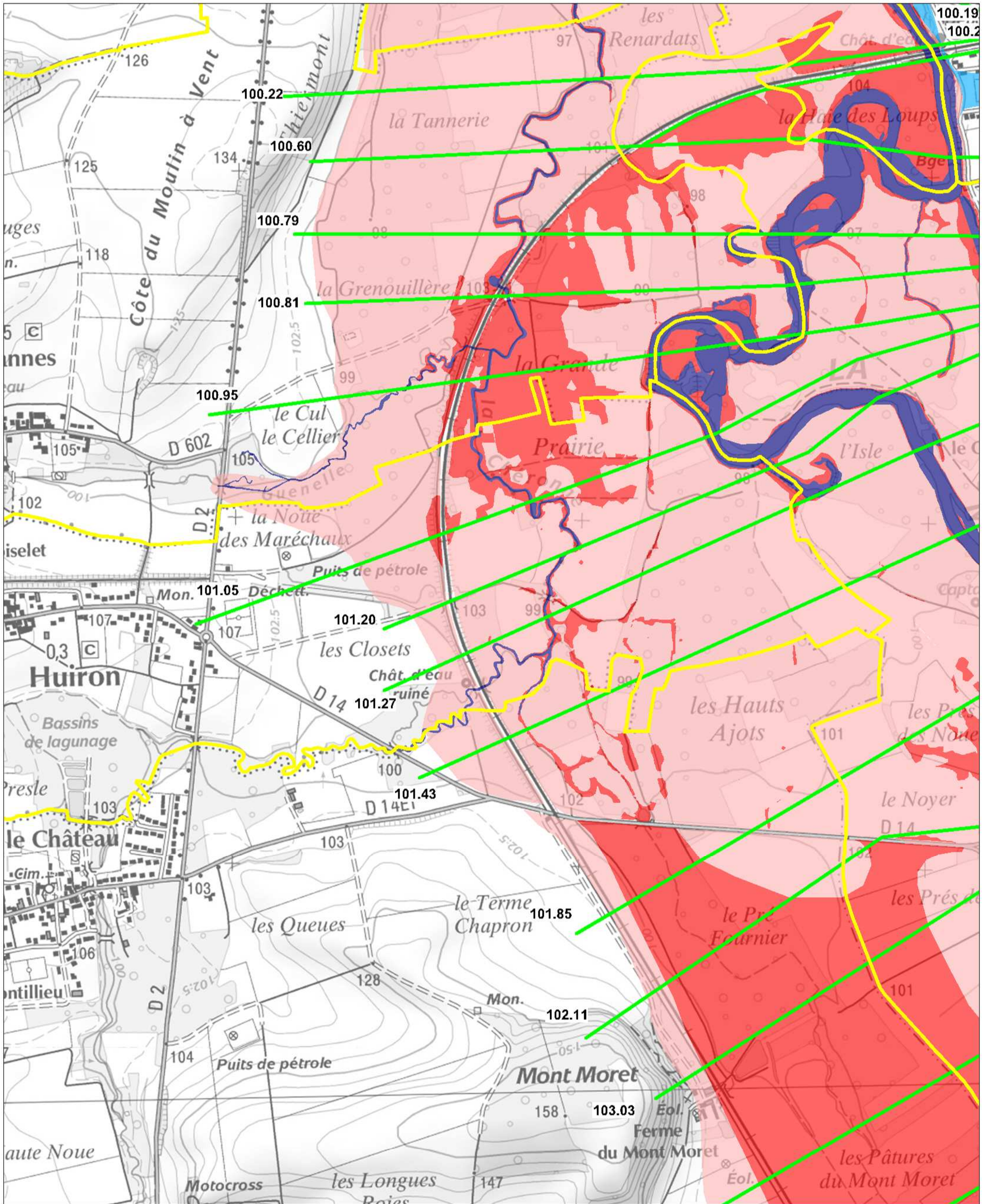
**GLANNES**

**Zonage  
Réglementaire**

PRÉFET  
DE LA MARNE

Conception : DDT51/SPRNT/PRNT/2015  
Copyright ©IGN - 2012  
Données : GINGER





- Légende**
- Zone bleue
  - Zone magenta
  - Zone rose
  - Zone rouge
  - Surface en eau
  - Limite communale
  - Cote de référence NGF

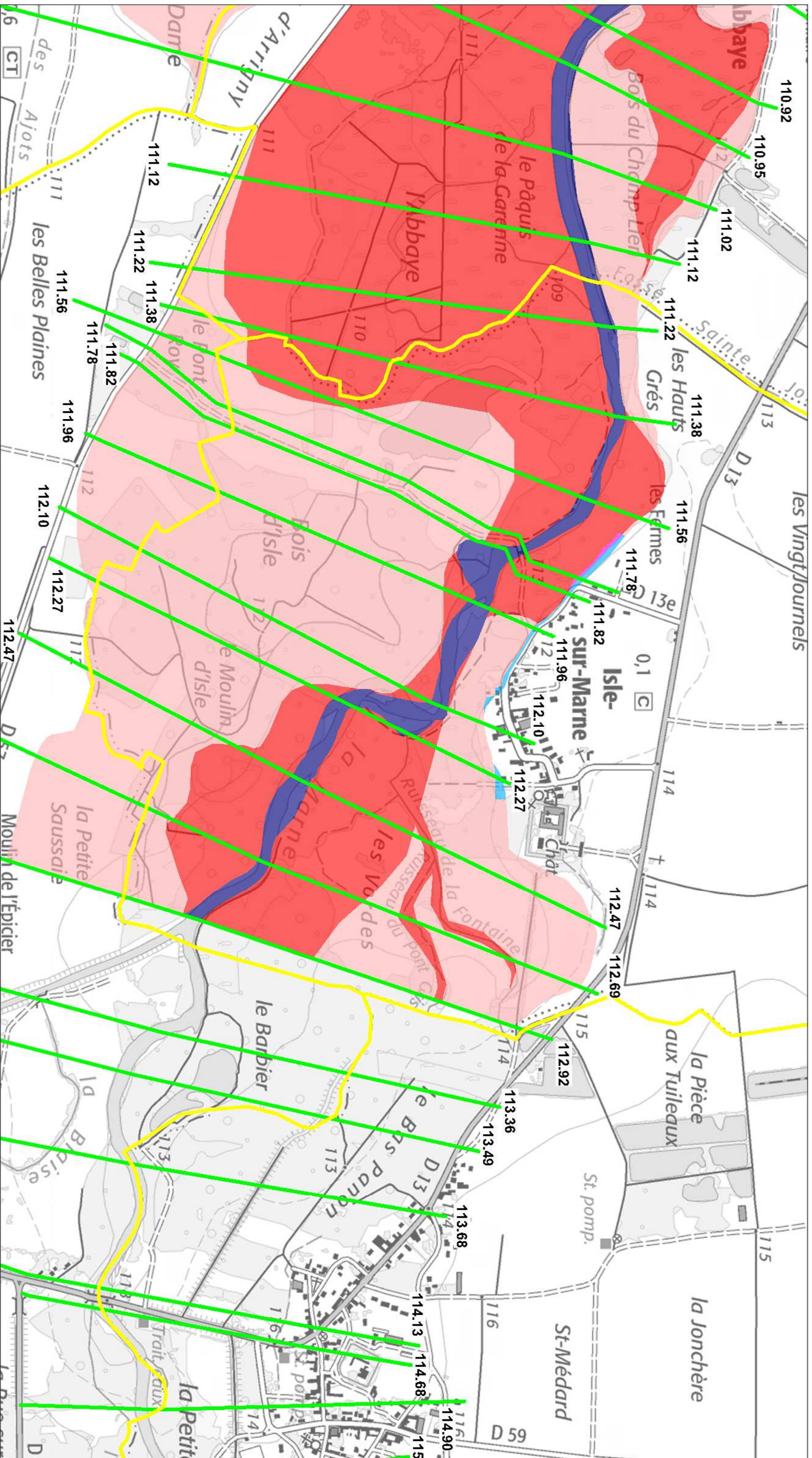
## Plan de prévention des risques d'inondation par débordement de la Marne et de ses affluents Secteur de Vitry le François

**HUIRON**

**Zonage  
Réglementaire**



PRÉFET  
DE LA MARNE



Echelle 1/10 000

Conception : DOT51/SPRINT/PRNT/LEB2016  
 Copyright ©IGN, 2012  
 Données : GINGER



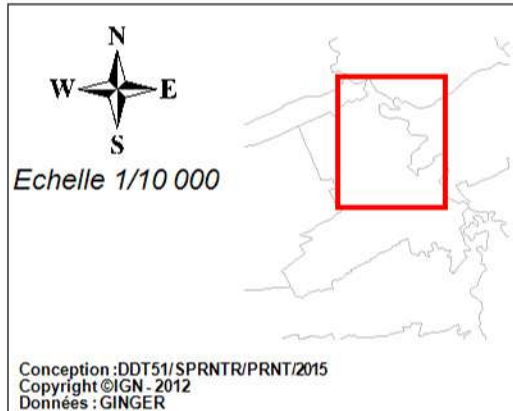
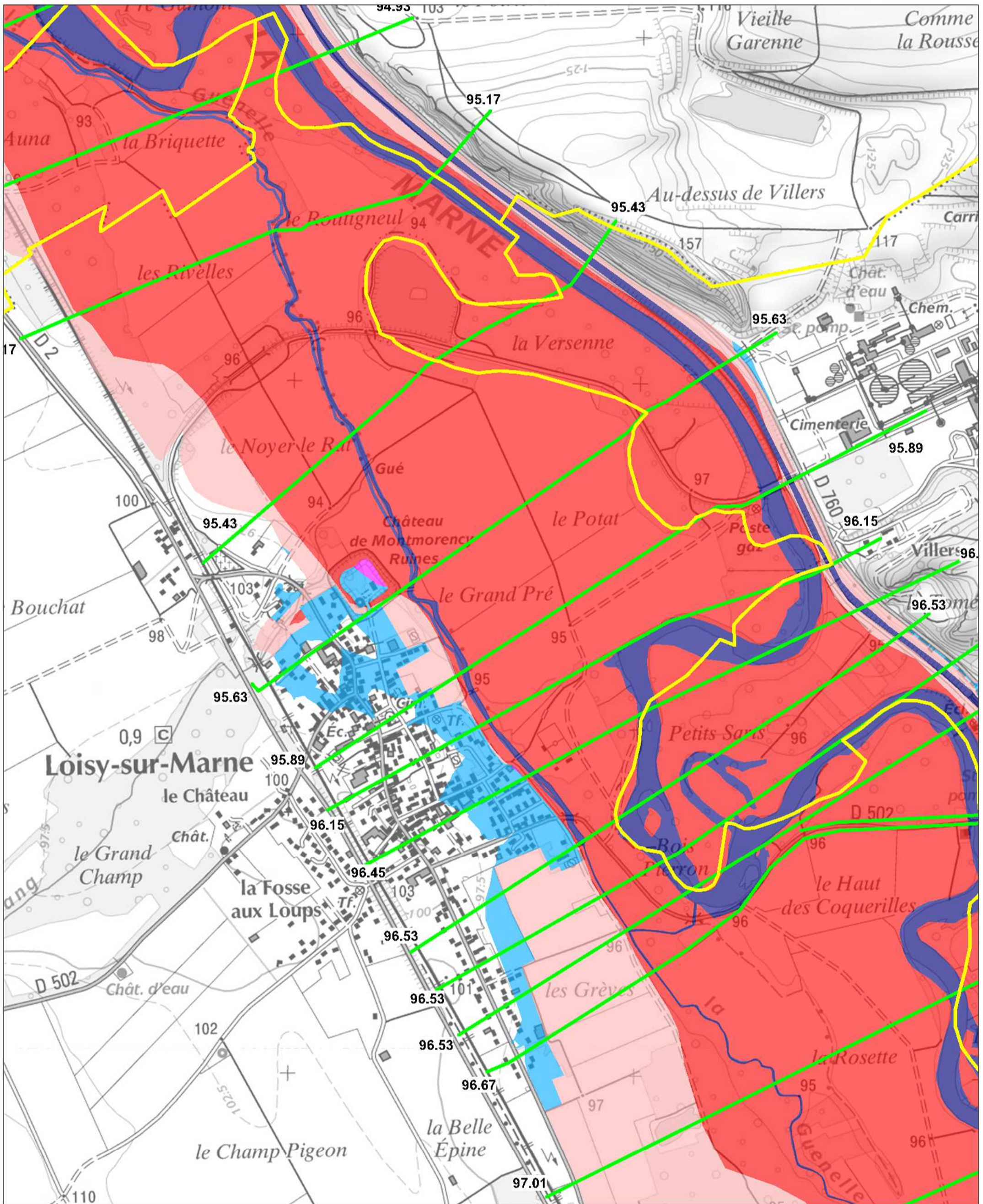
- Légende**
- Zone bleue
  - Zone magenta
  - Zone rose
  - Zone rouge
  - Surface en eau
  - Limite communale
  - Cote de référence NGF

**Plan de prévention des risques  
 d'inondation par débordement de  
 la Marne et de ses affluents  
 Secteur de Vitry le François**

**ISLE-SUR-MARNE**

**Zonage  
 Réglementaire**





- Légende**
- Zone bleue
  - Zone magenta
  - Zone rose
  - Zone rouge
  - Surface en eau
  - Limite communale
  - Cote de référence NGF

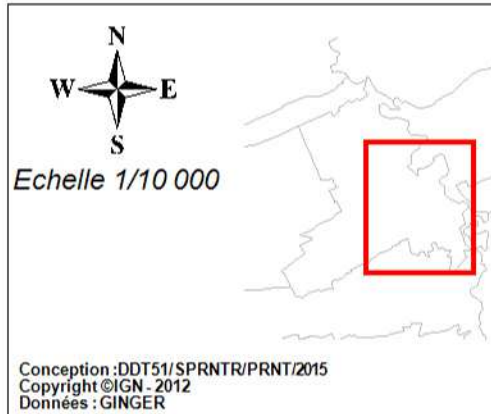
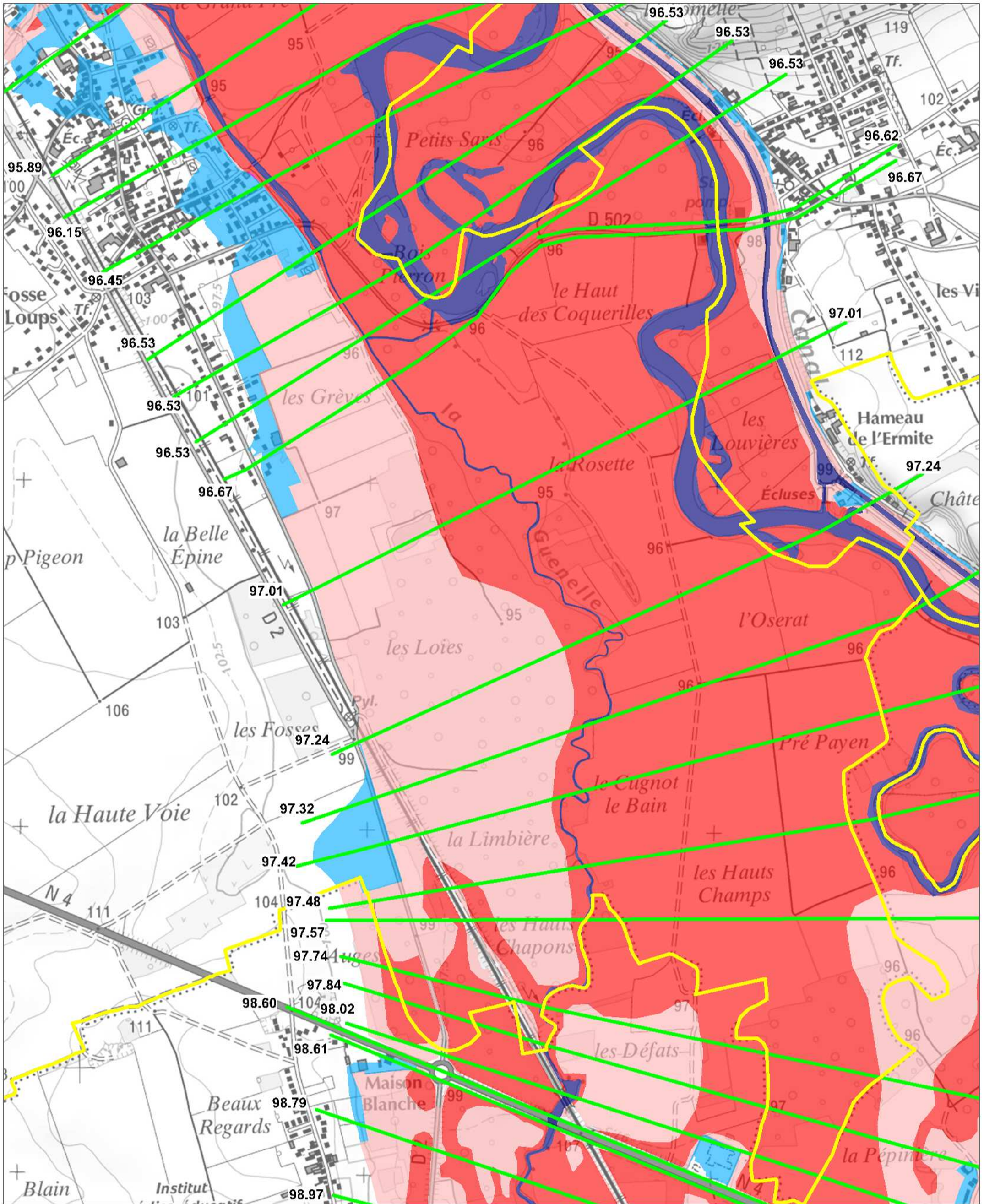
**Plan de prévention des risques  
d'inondation par débordement de  
la Marne et de ses affluents  
Secteur de Vitry le François**

**LOISY-SUR-MARNE  
(partie nord)**

**Zonage  
Réglementaire**



**PRÉFET  
DE LA MARNE**



**Légende**

	Zone bleue
	Zone magenta
	Zone rose
	Zone rouge
	Surface en eau
	Limite communale
	Cote de référence NGF

**Plan de prévention des risques  
 d'inondation par débordement de  
 la Marne et de ses affluents  
 Secteur de Vitry le François**

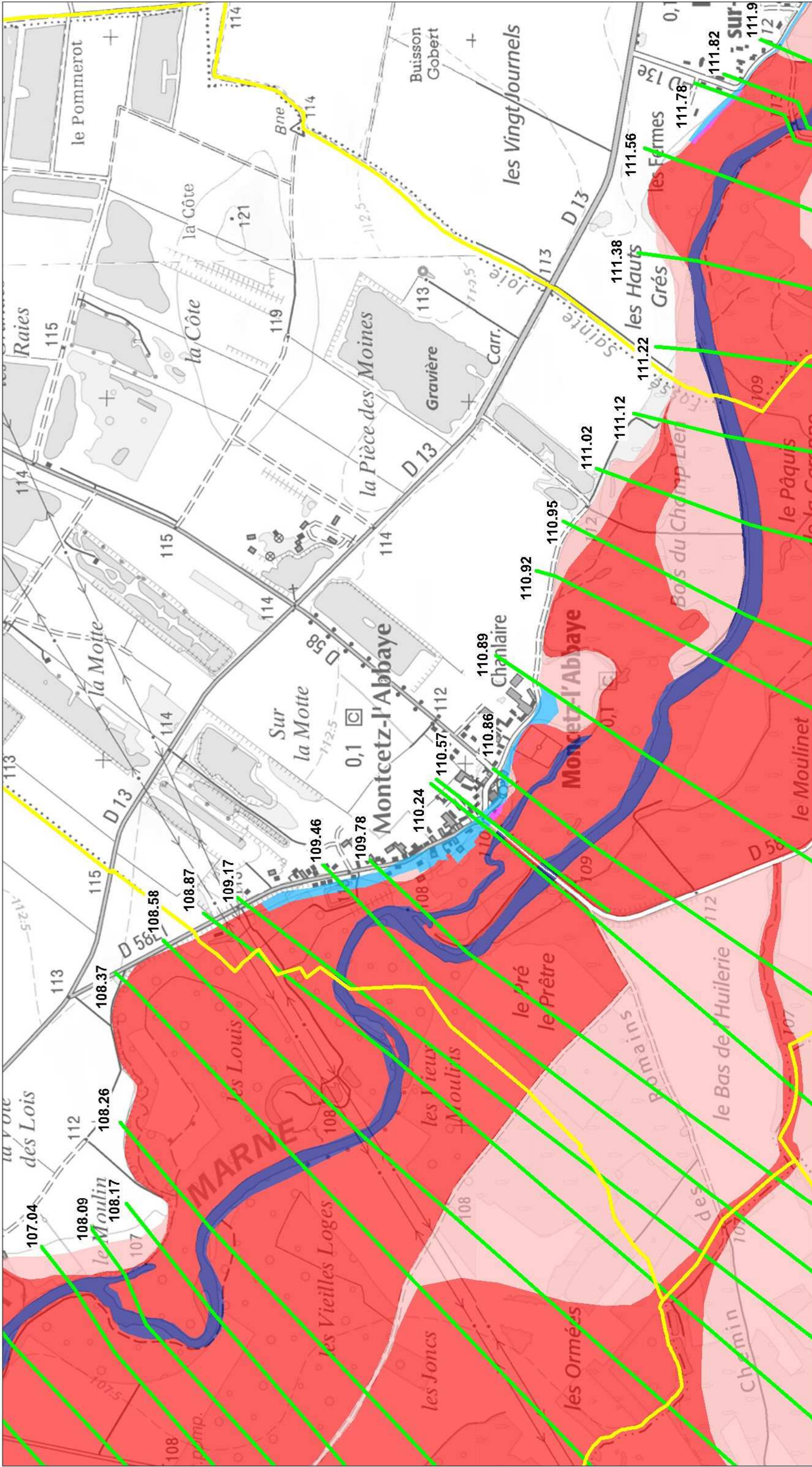
**LOISY-SUR-MARNE  
 (partie sud)**

**Zonage  
 Réglementaire**



PRÉFET  
 DE LA MARNE

Conception : DDT51/SPRNT/PRNT/2015  
 Copyright ©IGN - 2012  
 Données : GINGER



Echelle 1/10 000



**Légende**

- Zone bleue
- Zone magenta
- Zone rose
- Zone rouge
- Surface en eau
- Limite communale
- Cote de référence NGF


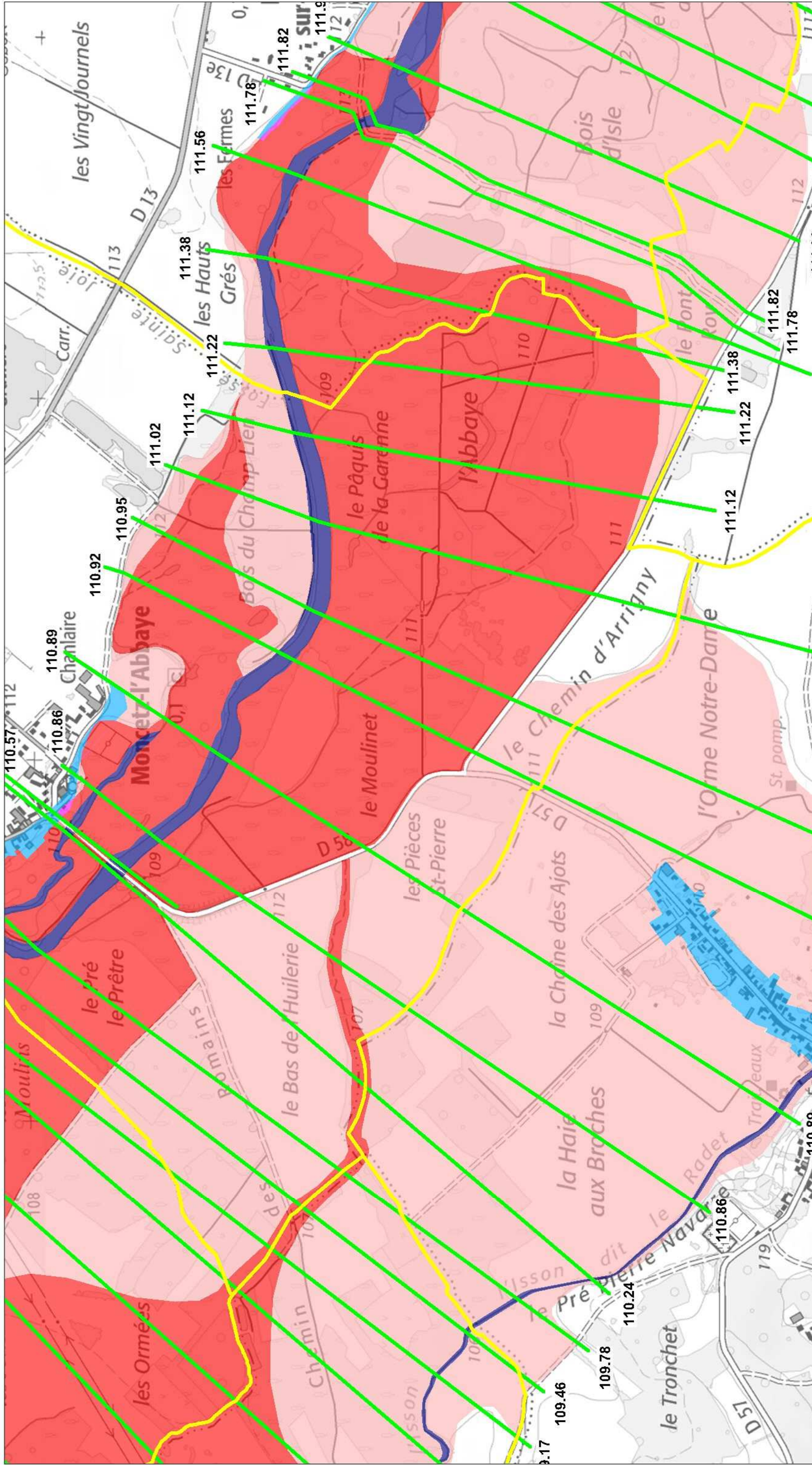
**Plan de prévention des risques d'inondation par débordement de la Marne et de ses affluents  
Secteur de Vitry le François**

**MONCETZ-L'ABBAYE  
(partie centre)**

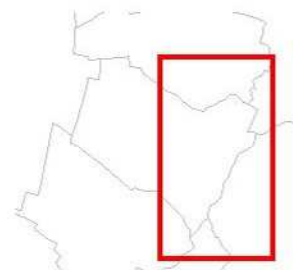
**Zonage  
Réglementaire**



**PREFET  
DE LA MARNE**



Echelle 1/10 000



Légende

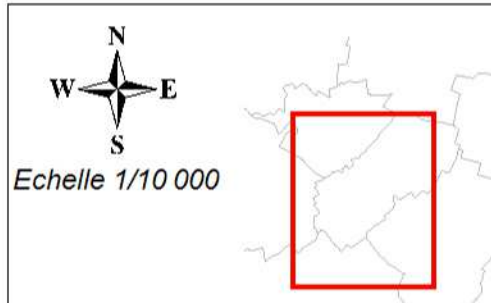
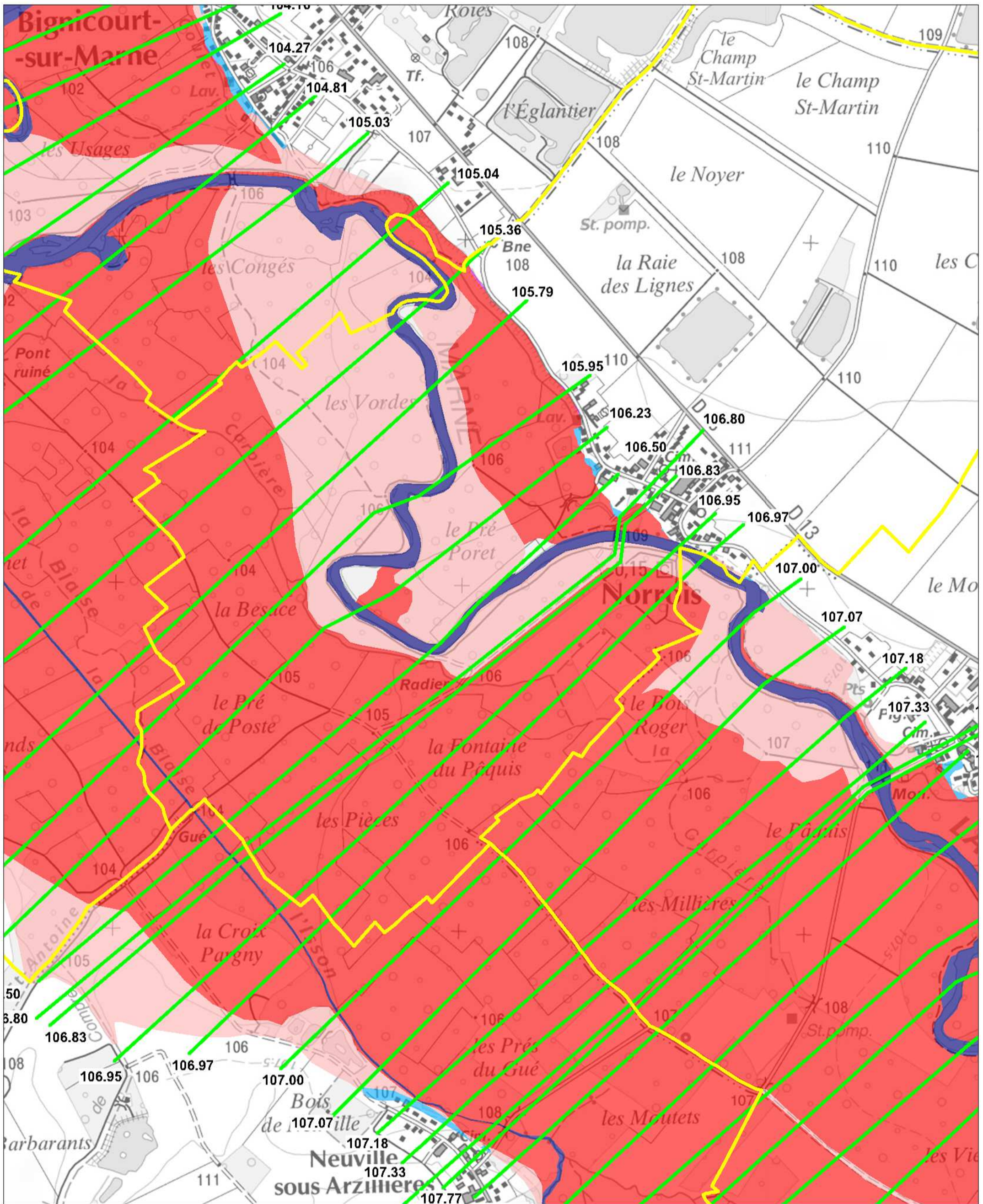
- Zone bleue
- Zone magenta
- Zone rose
- Zone rouge
- Surface en eau
- Limite communale
- Cote de référence NGF

**Plan de prévention des risques  
d'inondation par débordement de  
la Marne et de ses affluents  
Secteur de Vitry le François**

**MONCETZ-L'ABBAYE  
(partie sud)**

**Zonage  
Réglementaire**





Echelle 1/10 000

Conception : DDT51/SPRNT/PRNT/2015  
 Copyright ©IGN - 2012  
 Données : GINGER

**Légende**

- Zone bleue
- Zone magenta
- Zone rose
- Zone rouge
- Surface en eau
- Limite communale
- Cote de référence NGF

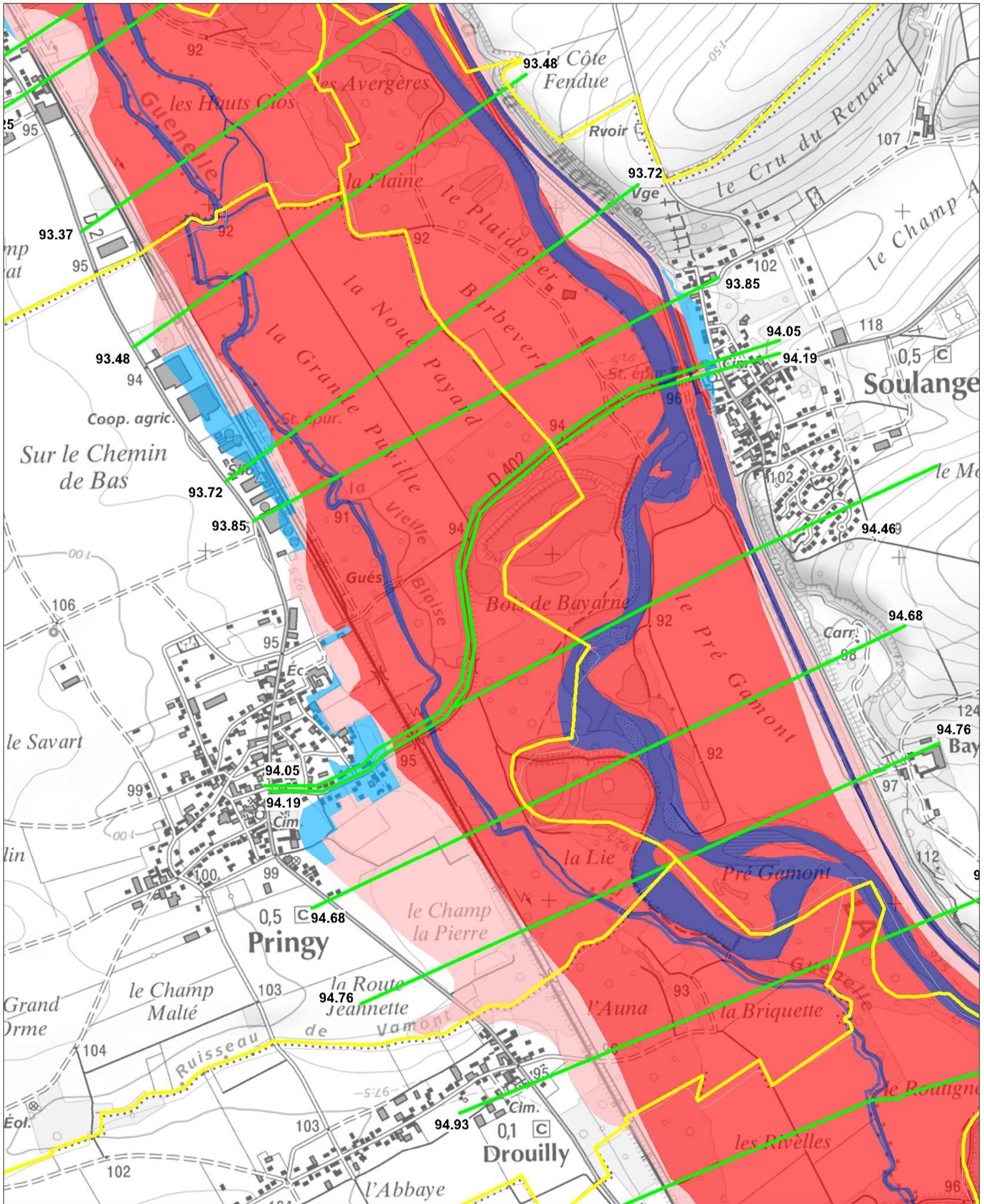
**Plan de prévention des risques  
 d'inondation par débordement de  
 la Marne et de ses affluents  
 Secteur de Vitry le François**

**NORROIS**

**Zonage  
 Réglementaire**



**PRÉFET  
 DE LA MARNE**



Echelle 1/10 000

- Légende**
- Surface en eau
  - Zone bleue
  - Zone magenta
  - Zone rose
  - Zone rouge
  - Limite communale
  - Cote de référence NGF

**Plan de prévention des risques  
 d'inondation par débordement de  
 la Marne et de ses affluents  
 Secteur de Vitry le François**

**Zonage  
 Réglementaire**

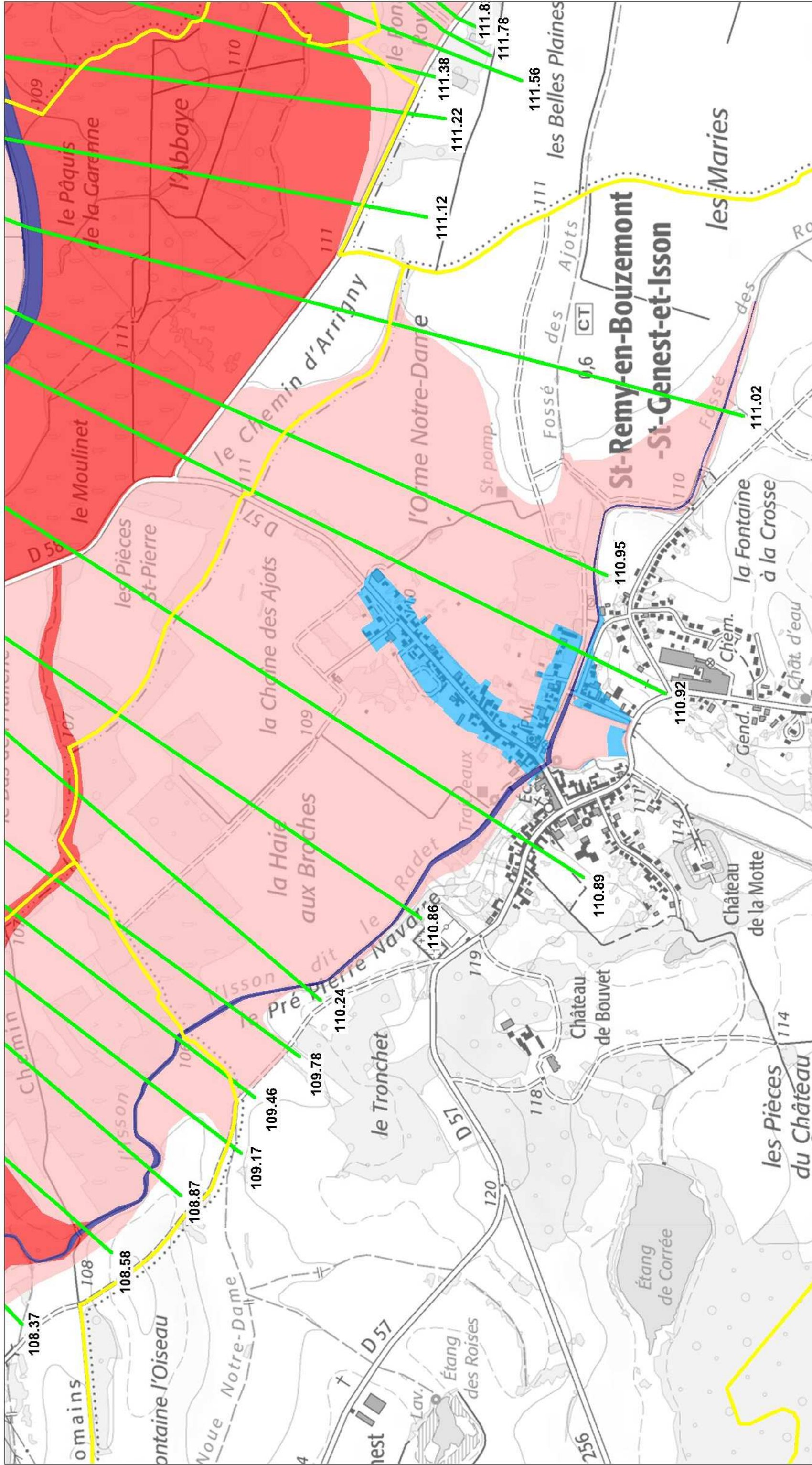


**PRÉFET  
 DE LA MARNE**

**PRINGY**

Conception : DDT51/SPRNT/PRNTLB/2016  
 Copyright ©IGN - 2012  
 Données : GINGER





Echelle 1/10 000



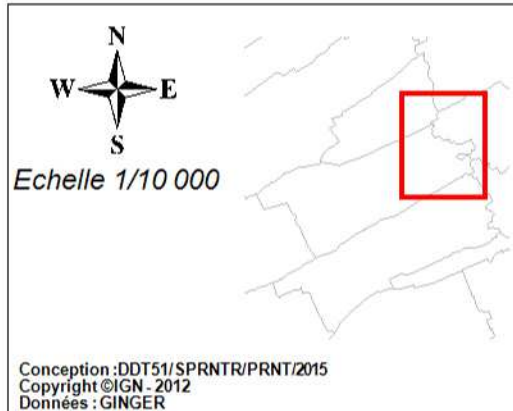
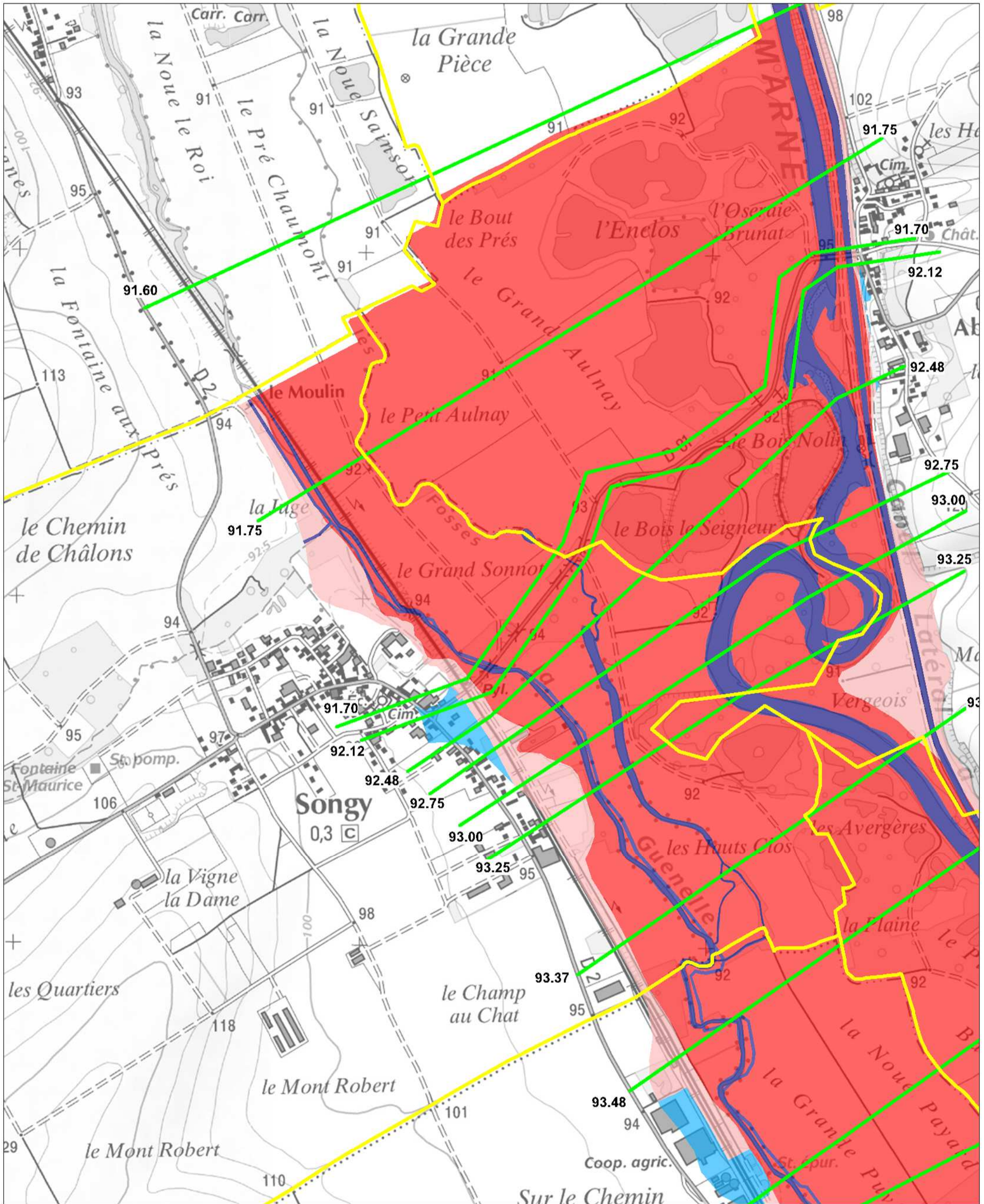
- Légende**
- Zone bleue
  - Zone magenta
  - Zone rose
  - Zone rouge
  - Surface en eau
  - Limite communale
  - Cote de référence NGF

**Plan de prévention des risques  
d'inondation par débordement de  
la Marne et de ses affluents  
Secteur de Vitry le François**

**Zonage  
Réglementaire**



**SAINT REMY-EN-BOUZEMONT, SAINT-GENEST-ET-ISSON**




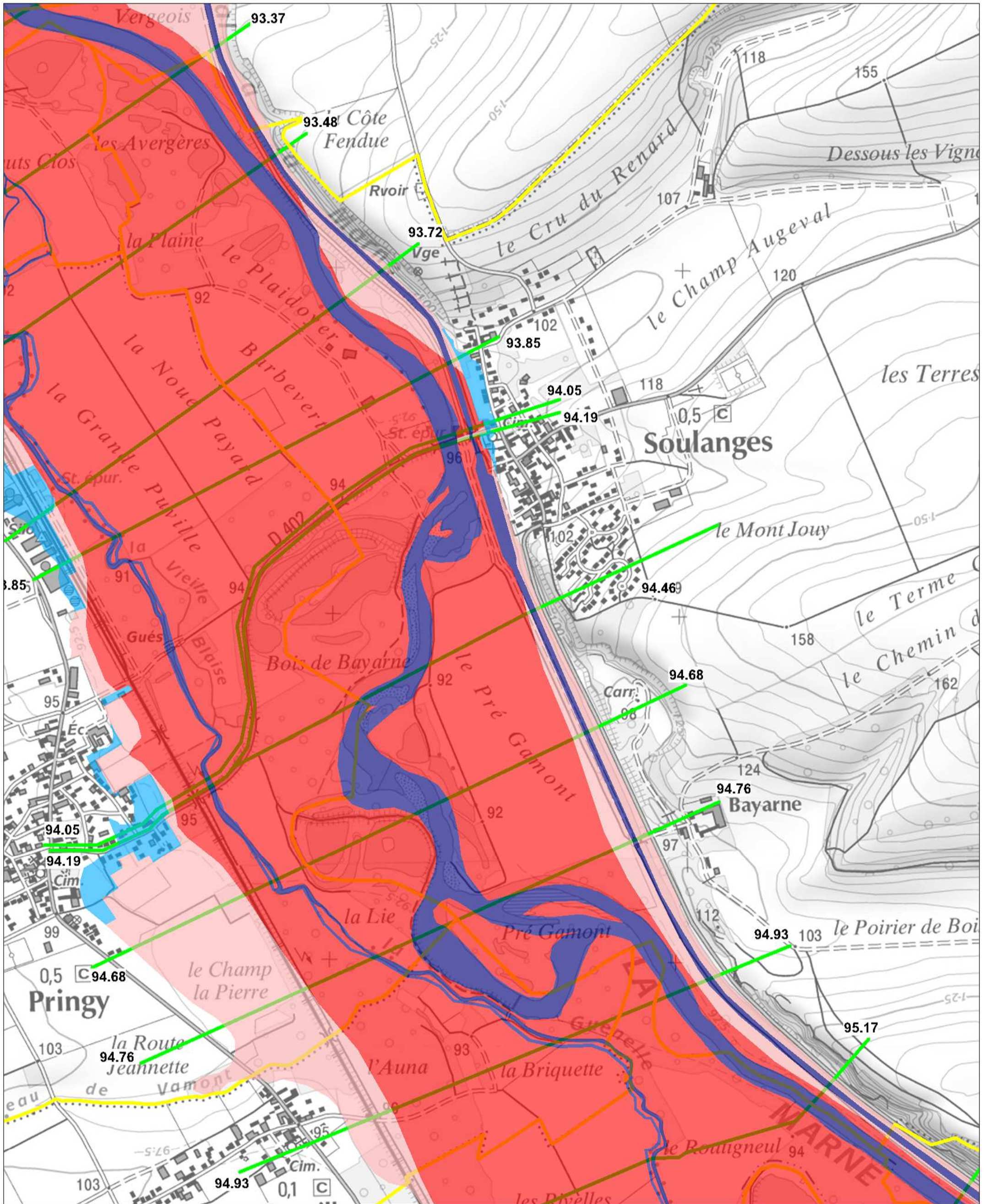
- Légende**
- Zone bleue
  - Zone magenta
  - Zone rose
  - Zone rouge
  - Surface en eau
  - Limite communale
  - Cote de référence NGF

## Plan de prévention des risques d'inondation par débordement de la Marne et de ses affluents Secteur de Vitry le François

**SONGY**

**Zonage  
Réglementaire**





- Légende**
- Zone bleue
  - Zone magenta
  - Zone rose
  - Zone rouge
  - Surface en eau
  - Limite communale
  - Cote de référence NGF

**Plan de prévention des risques  
d'inondation par débordement de  
la Marne et de ses affluents  
Secteur de Vitry le François**

**SOULANGES**

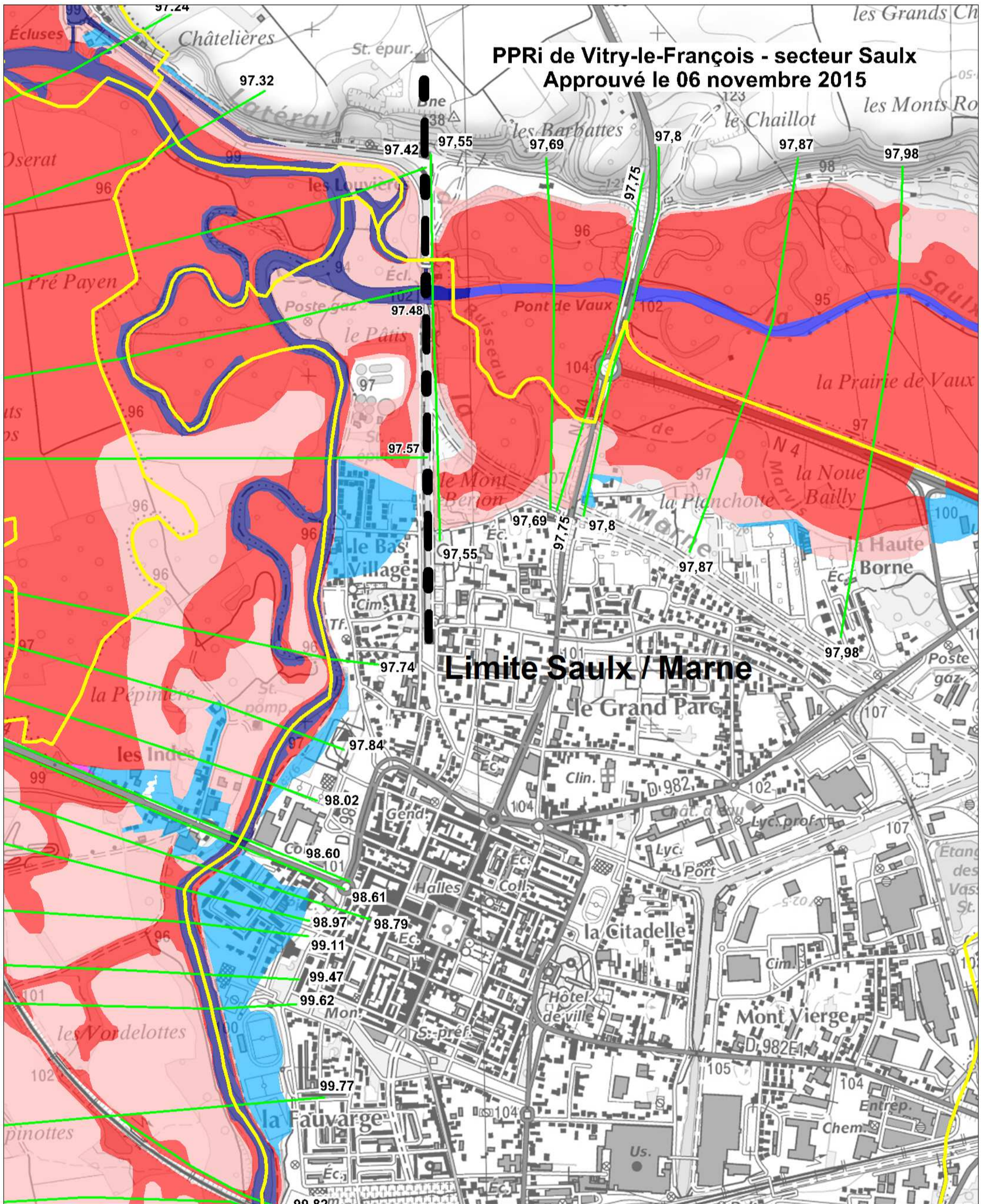
**Zonage  
Réglementaire**



**PRÉFET  
DE LA MARNE**

Conception : DDT51/SPRNT/PRNT/2015  
Copyright ©IGN - 2012  
Données : GINGER

**PPRi de Vitry-le-François - secteur Saulx**  
**Approuvé le 06 novembre 2015**



**Limite Saulx / Marne**

W N E  
S  
Echelle 1/10 000

- Légende**
- Zone bleue
  - Zone magenta
  - Zone rose
  - Zone rouge
  - Surface en eau
  - Limite communale
  - Cote de référence NGF

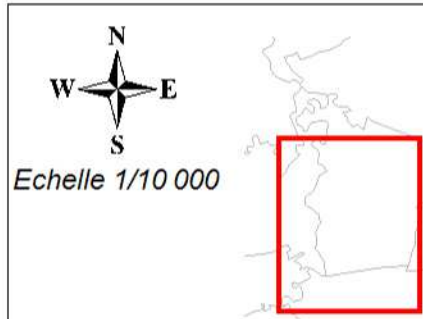
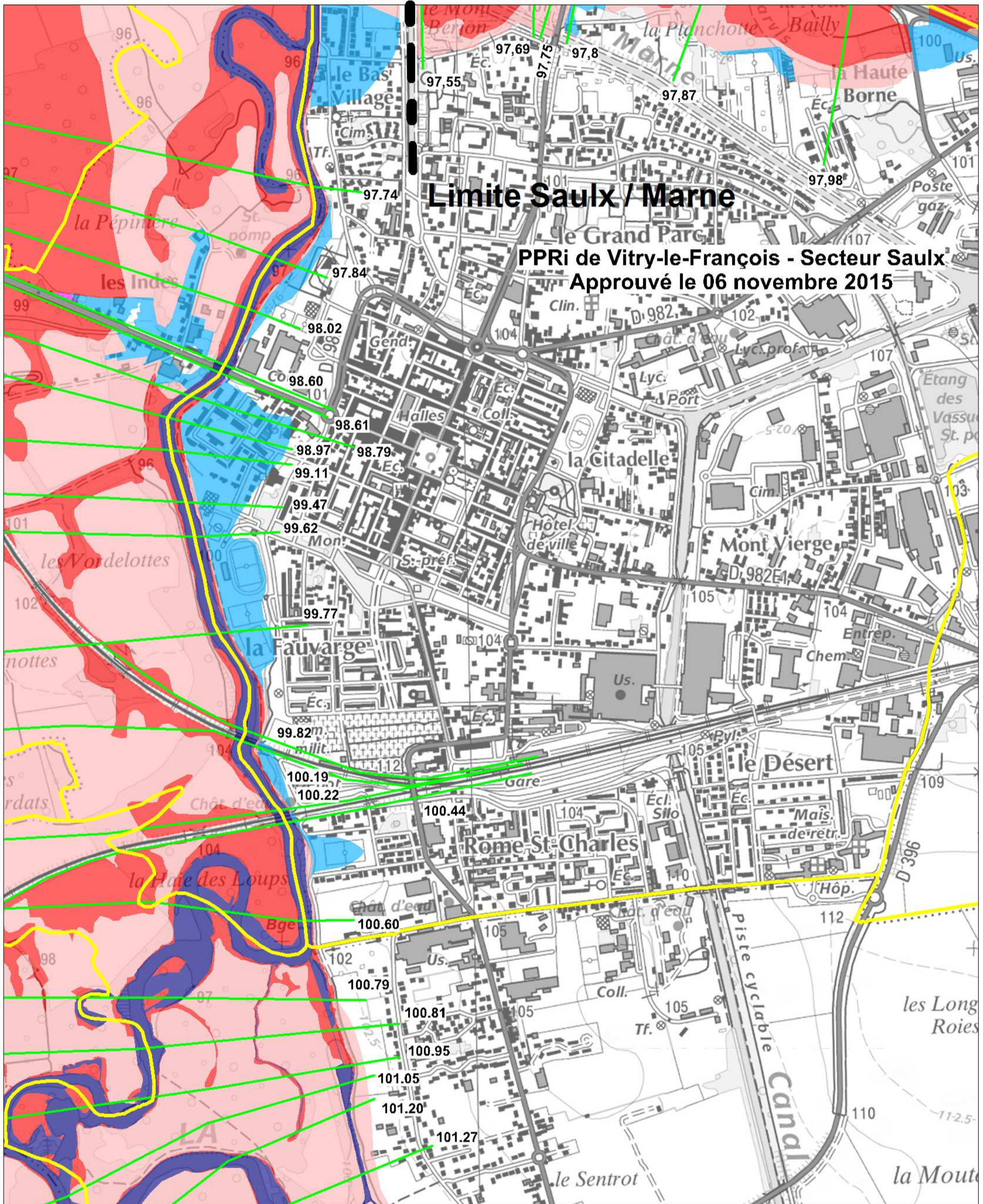
**Plan de prévention des risques  
d'inondation par débordement de  
la Marne et de ses affluents  
Secteur de Vitry le François**

**VITRY-LE-FRANCOIS  
(partie nord)**

**Zonage  
Réglementaire**



**PRÉFET  
DE LA MARNE**



Conception : DDT51/SPRNT/PRNTLB/2016  
 Copyright ©IGN - 2012  
 Données : GINGER

- Légende**
- Zone bleue
  - Zone magenta
  - Zone rose
  - Zone rouge
  - Surface en eau
  - Limite communale
  - Cote de référence NGF

**Plan de prévention des risques  
 d'inondation par débordement de  
 la Marne et de ses affluents  
 Secteur de Vitry le François**

**VITRY-LE-FRANCOIS  
 (partie sud)**

**Zonage  
 Réglementaire**

