











**CE SAINT AMAND SUR FION**  
"PROJET EOLIEN DE SAINT AMAND SUR FION"

Département de la Marne (51)

AE 4.2 : Plan d'ensemble (1/1)  
Référence (D.181-15-2.1.9°)

Format : A0    Echelle : 1/3000    Date : Octobre 2018

Légende

-  Habitations (distance 500m)
-  Boisements (distance 200m)
-  Chemin à créer
-  Chemin à renforcer
-  Poste de livraison électrique (PDL)
-  Limite communale
-  Oléoduc
-  Faisceau hertzien
-  Réseau électrique inter-départemental
-  Pan coupé

