










**CE SAINT AMAND SUR FION**  
"PROJET EOLIEN DE SAINT AMAND SUR FION"

Département de la Marne (51)

AE 4.1 : Plan de situation (1/1)  
Référence (R181-13 2°)

Format : A1      Echelle : 1/25000      Date : Octobre 2018

Légende

-  Rayon d'enquête publique de 6km autour du projet
-  Chemin à créer
-  Chemin à renforcer
-  Poste de livraison électrique (PDL)
-  Limite communale
-  Eolienne existante
-  Ligne électrique
-  Oléoduc
-  Faisceau hertzien

