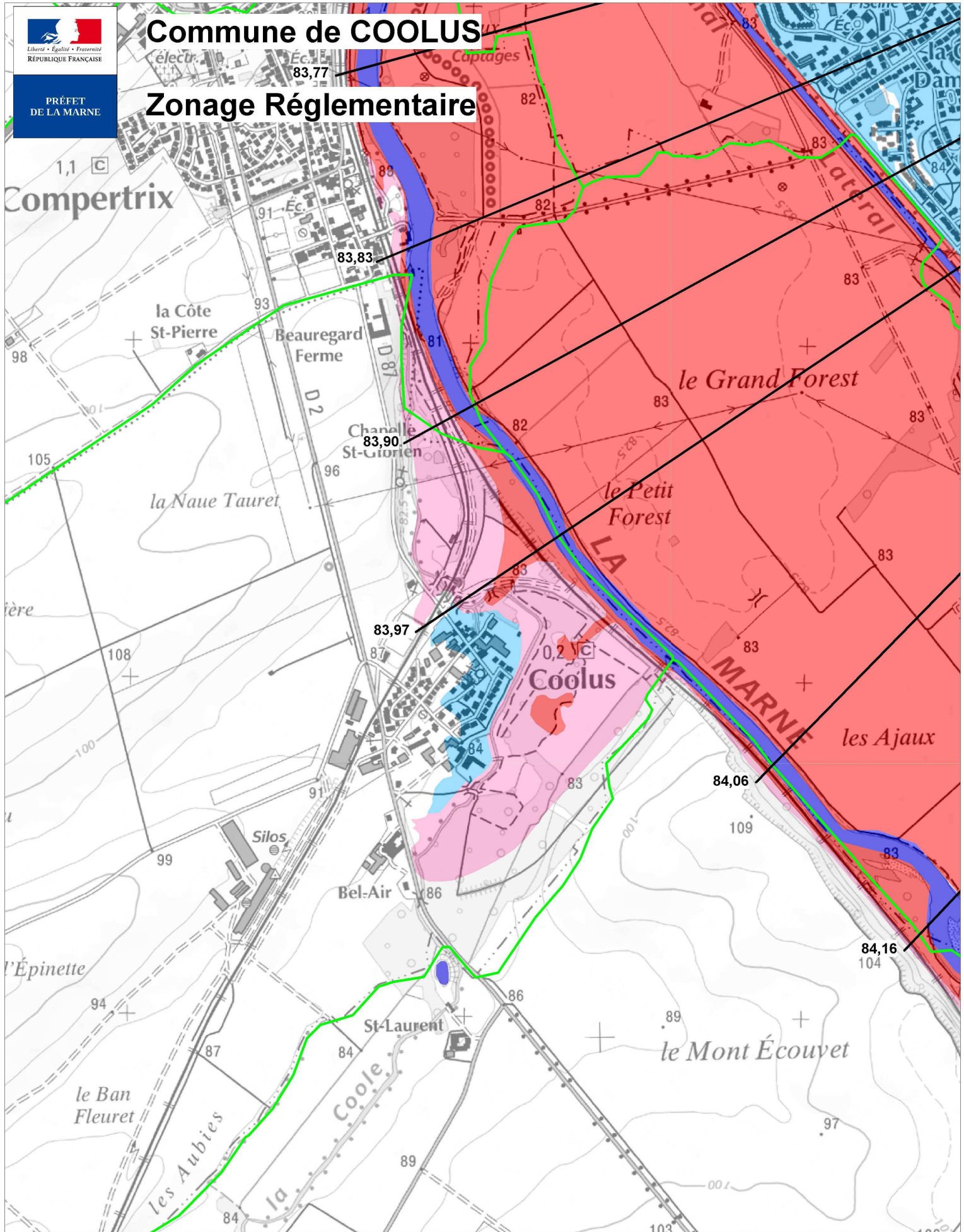


Commune de COOLUS

Zonage Réglementaire



LEGENDE

- Zone Rouge
- Zone Rose
- Zone Magenta
- Zone Bleue

■ Surfaces en eau

— Cote de référence NGF

Limite communale



Echelle : 1/10 000ème

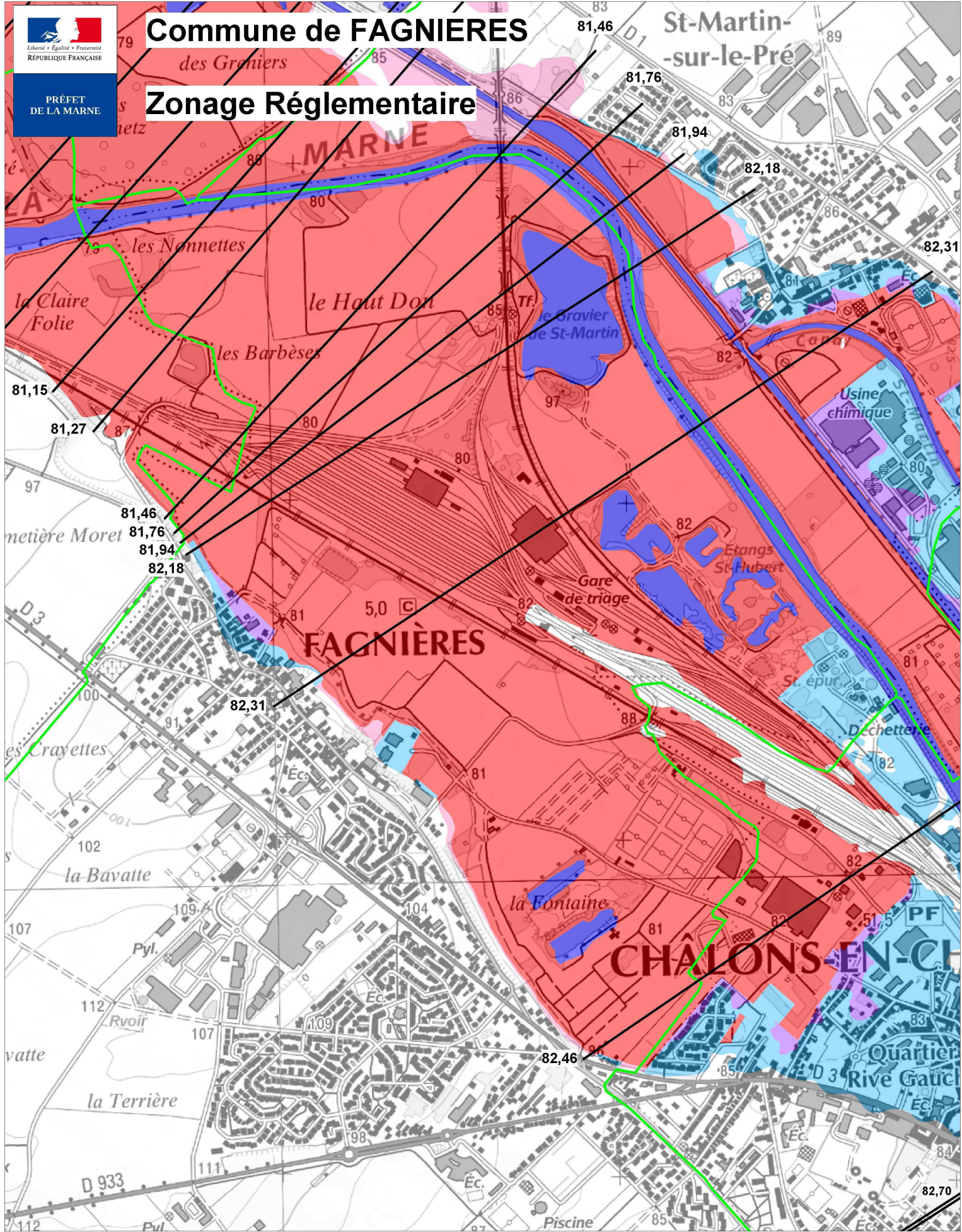


Liberté • Égalité • Fraternité
RÉPUBLIQUE FRANÇAISE

PRÉFET
DE LA MARNE

Commune de FAGNIÈRES

Zonage Réglementaire



LEGENDE

- Zone Rouge
- Zone Rose
- Zone Magenta
- Zone Bleue

■ Surfaces en eau

— Cote de référence NGF

□ Limite communale



Echelle : 1/10 000ème

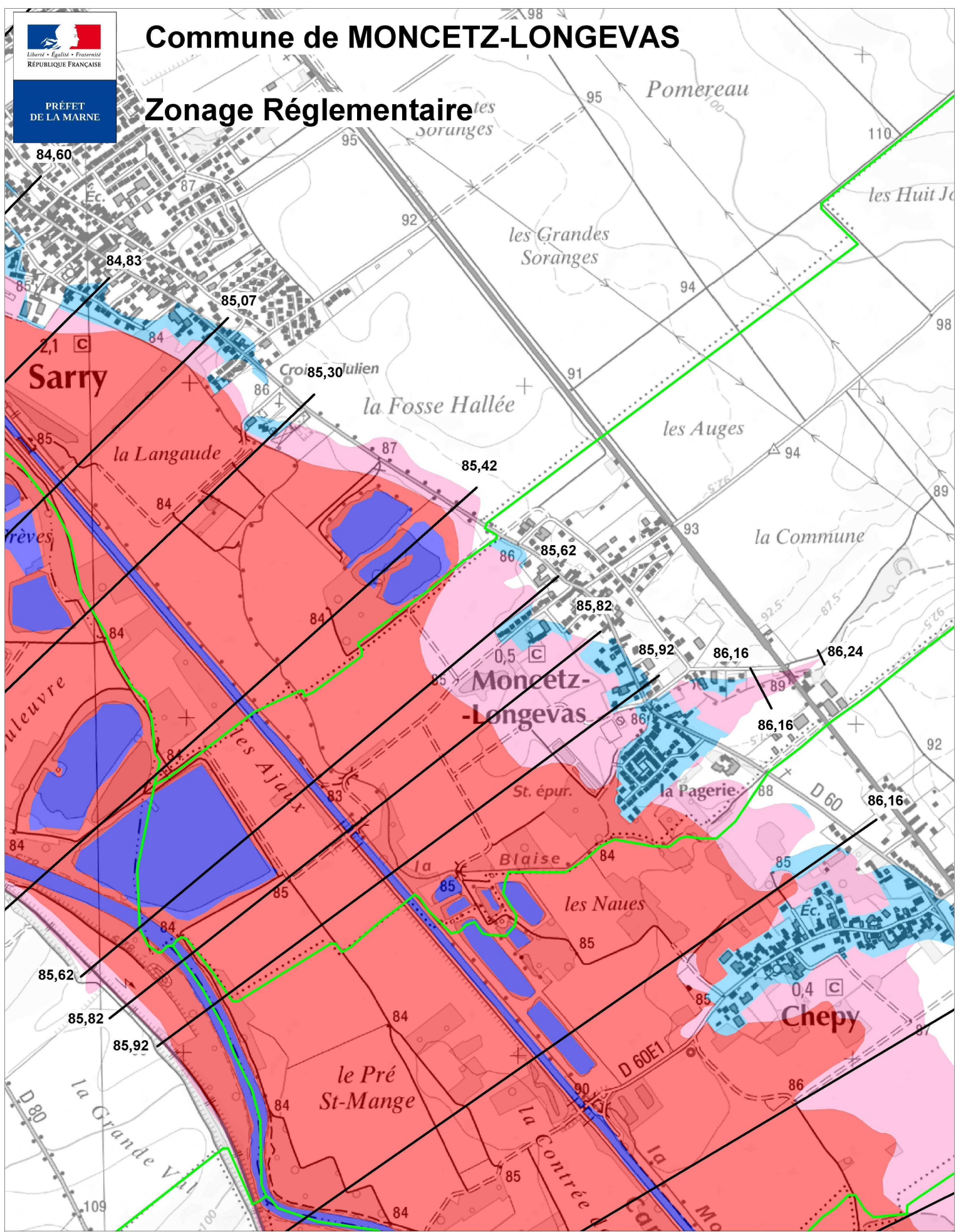
Conception : DDT 51/SPNTR/PRANTPCB
Sources : Photocollé MEEDDT/MAP-IGN du 24/07/07 / DDT51 / ©IGN-BDCARTHAGE®
/ ©IGN-BDCARTO® / ©IGN-SCAN25® TOPOGRAPHIQUE / BE HASKONING FRANCE
sg / avril 2011



PRÉFET
DE LA MARNE

Commune de MONCETZ-LONGEVAS

Zonage Réglementaire



LEGENDE

- Zone Rouge
- Zone Rose
- Zone Magenta
- Zone Bleue

Surfaces en eau

Cote de référence NGF

Limite communale



Echelle : 1/10 000ème

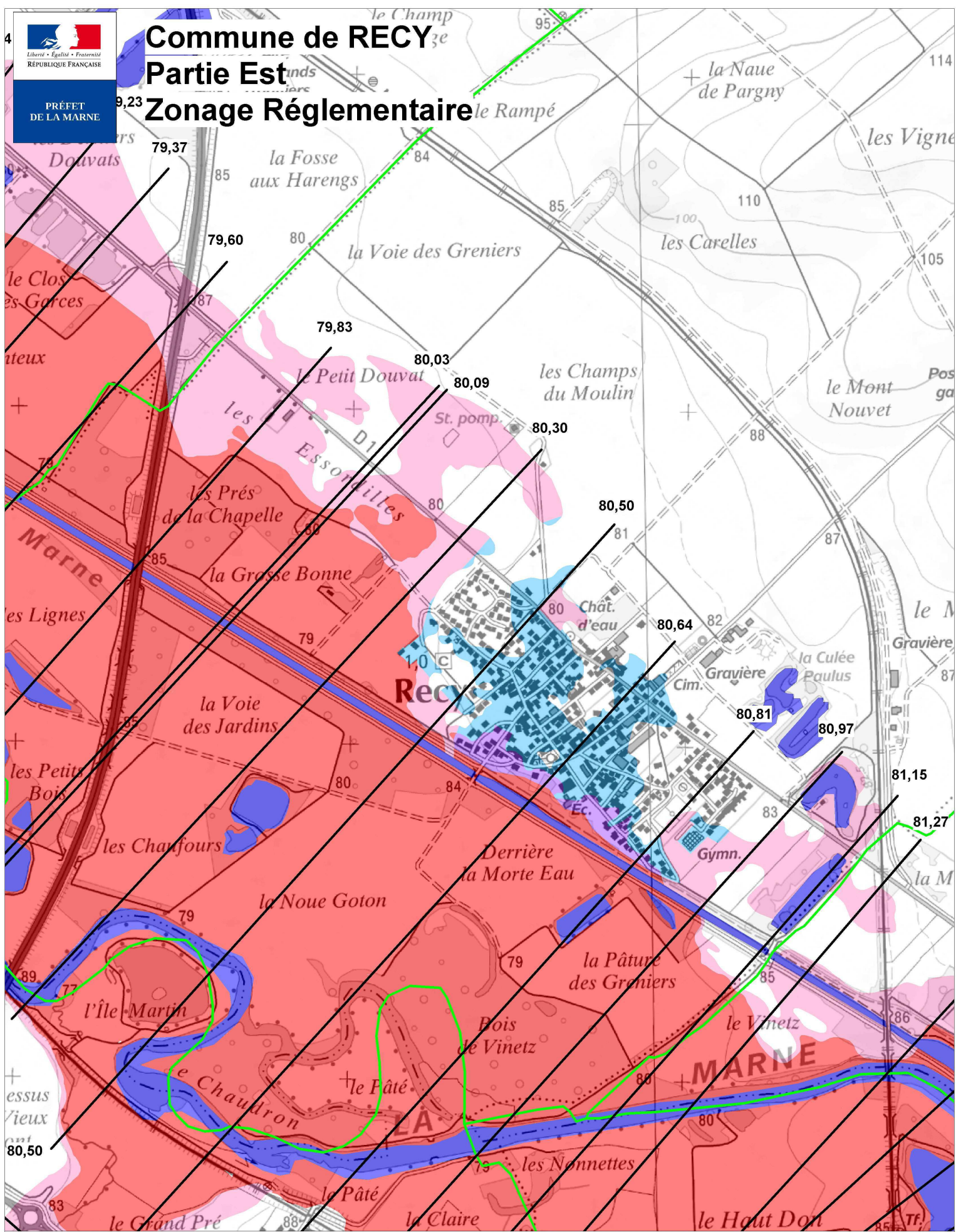


PRÉFET
DE LA MARNE

Commune de RECY

Partie Est

Zonage Réglementaire



LEGENDE

- Zone Rouge
- Zone Rose
- Zone Magenta
- Zone Bleue
- Surfaces en eau
- Limite communale
- Cote de référence NGF



Echelle : 1/10 000ème

Conception : DDT 51/SPNTR/PRNTPCB
Sources : Protocole MEEDDAT/MAF/IGN du 24/07/07 / DDT51 / ©IGN-BDCARTHAGE® / ©IGN-BDCARTO® / ©IGN-SCAN25® TOPOGRAPHIQUE / BE HASKONING FRANCE
sg / avril 2011

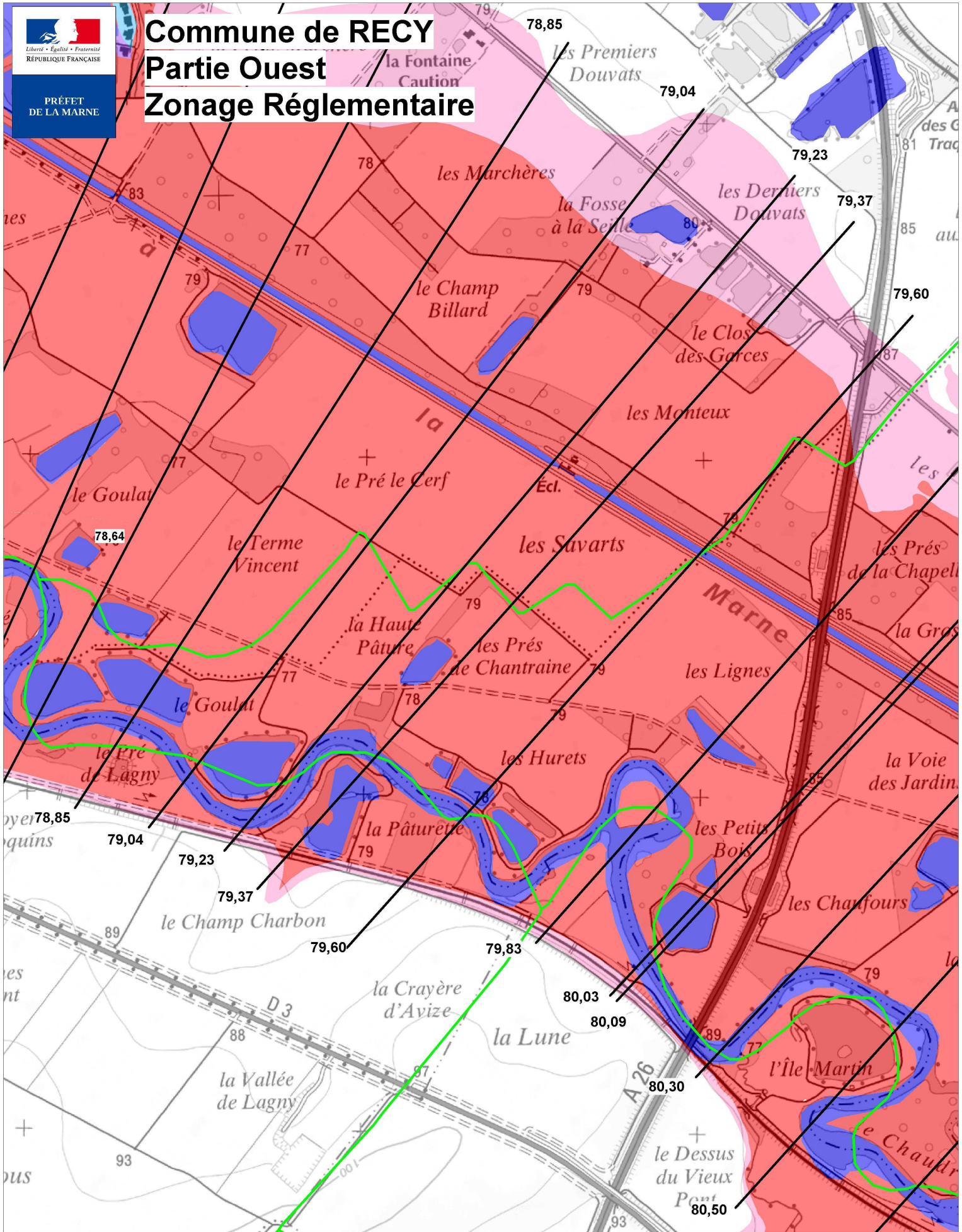


PRÉFET
DE LA MARNE

Commune de RECY

Partie Ouest

Zonage Réglementaire



LEGENDE

- Zone Rouge
- Zone Rose
- Zone Magenta
- Zone Bleue

- Surfaces en eau
- Limite communale

— Cote de référence NGF



Echelle : 1/10 000ème

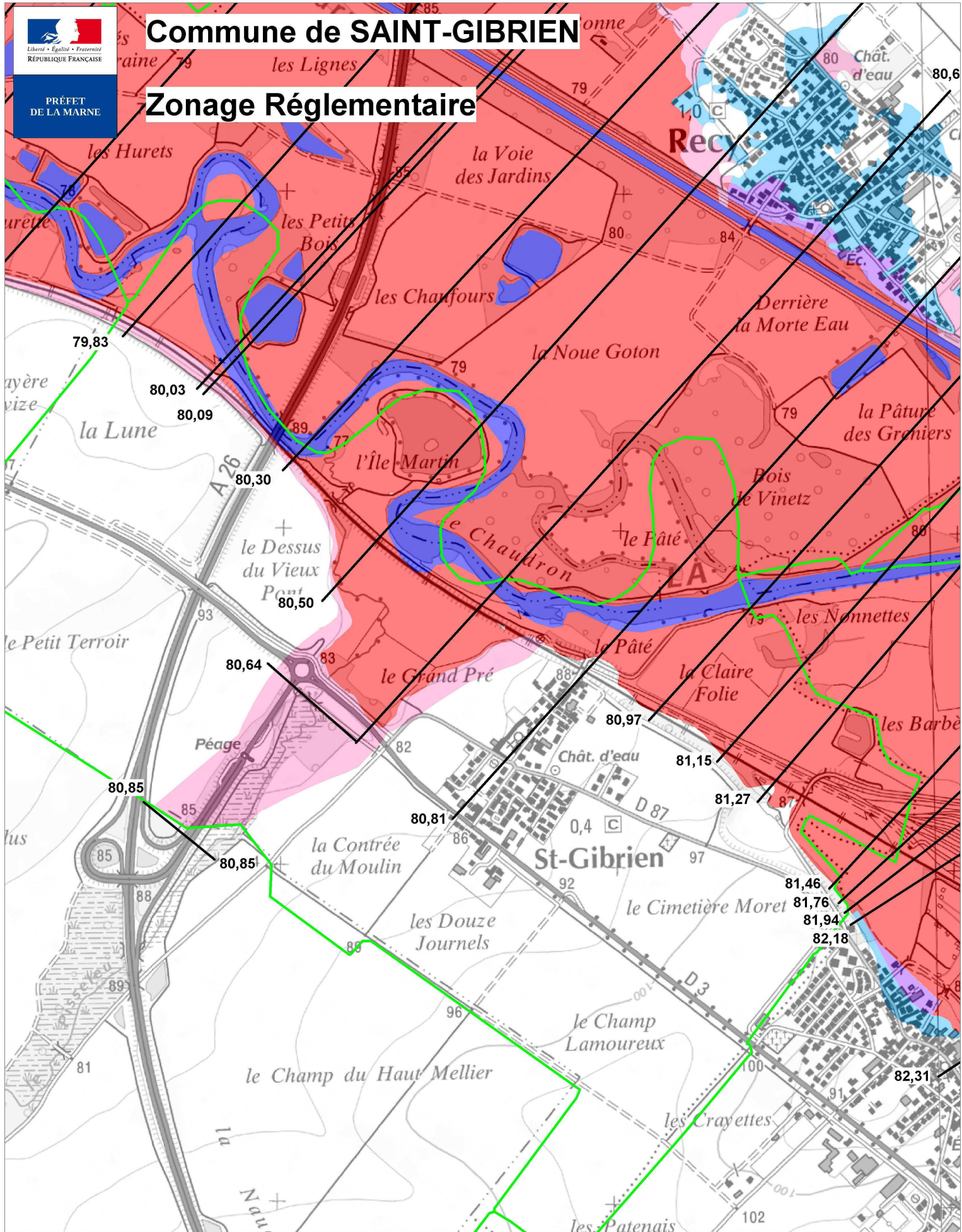


Liberté • Égalité • Fraternité
RÉPUBLIQUE FRANÇAISE

PRÉFET
DE LA MARNE

Commune de SAINT-GIBRIEN

Zonage Réglementaire



LEGENDE

- Zone Rouge
- Zone Rose
- Zone Magenta
- Zone Bleue

- Surfaces en eau
- Limite communale

— Cote de référence NGF



Echelle : 1/10 000ème