



Service Sécurité
Prévention des
Risques
Naturels
Technologiques et
Routiers

PLAN DE PREVENTION DES RISQUES D'INONDATION PAR DEBORDEMENT DE LA RIVIERE MARNE

Communes de :

Cheppes-la-Prairie
Chepy
Ecury-sur-Coole
La Chaussée-sur-Marne
Mairy-sur-Marne
Omey
Pogny
Saint-Germain-la-Ville
Saint-Martin-aux-Champs
Sogny-aux-Moulins
Togny-aux-Boeufs
Vésigneul-sur-Marne
Vitry-la-Ville

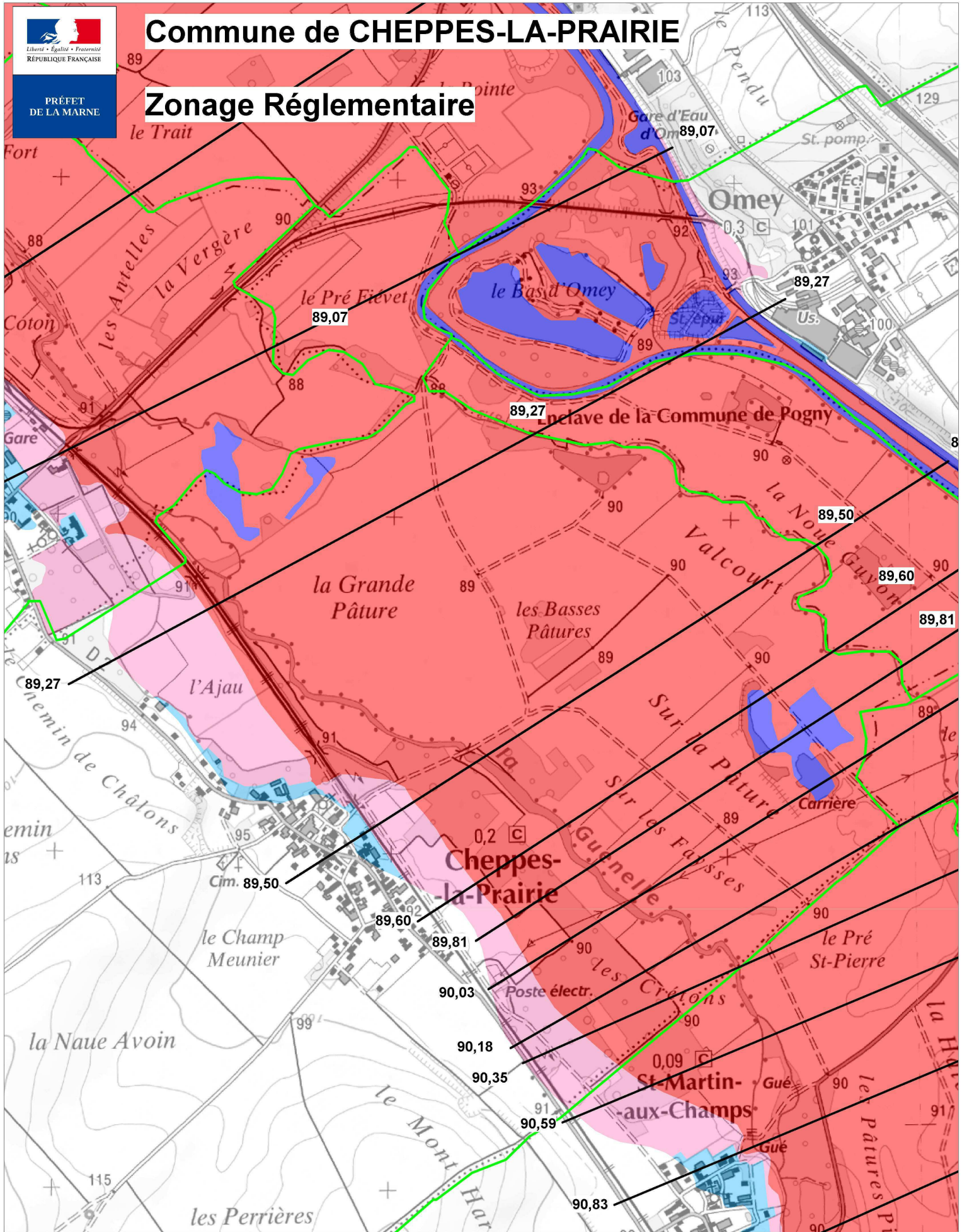
ZONAGE REGLEMENTAIRE

Echelle : 1/10 000ème

Date :

Commune de CHEPPES-LA-PRAIRIE

Zonage Réglementaire



LEGENDE

- Zone Rouge
- Zone Rose
- Zone Magenta
- Zone Bleue

- Surfaces en eau
- Limite communale

— Cote de référence NGF



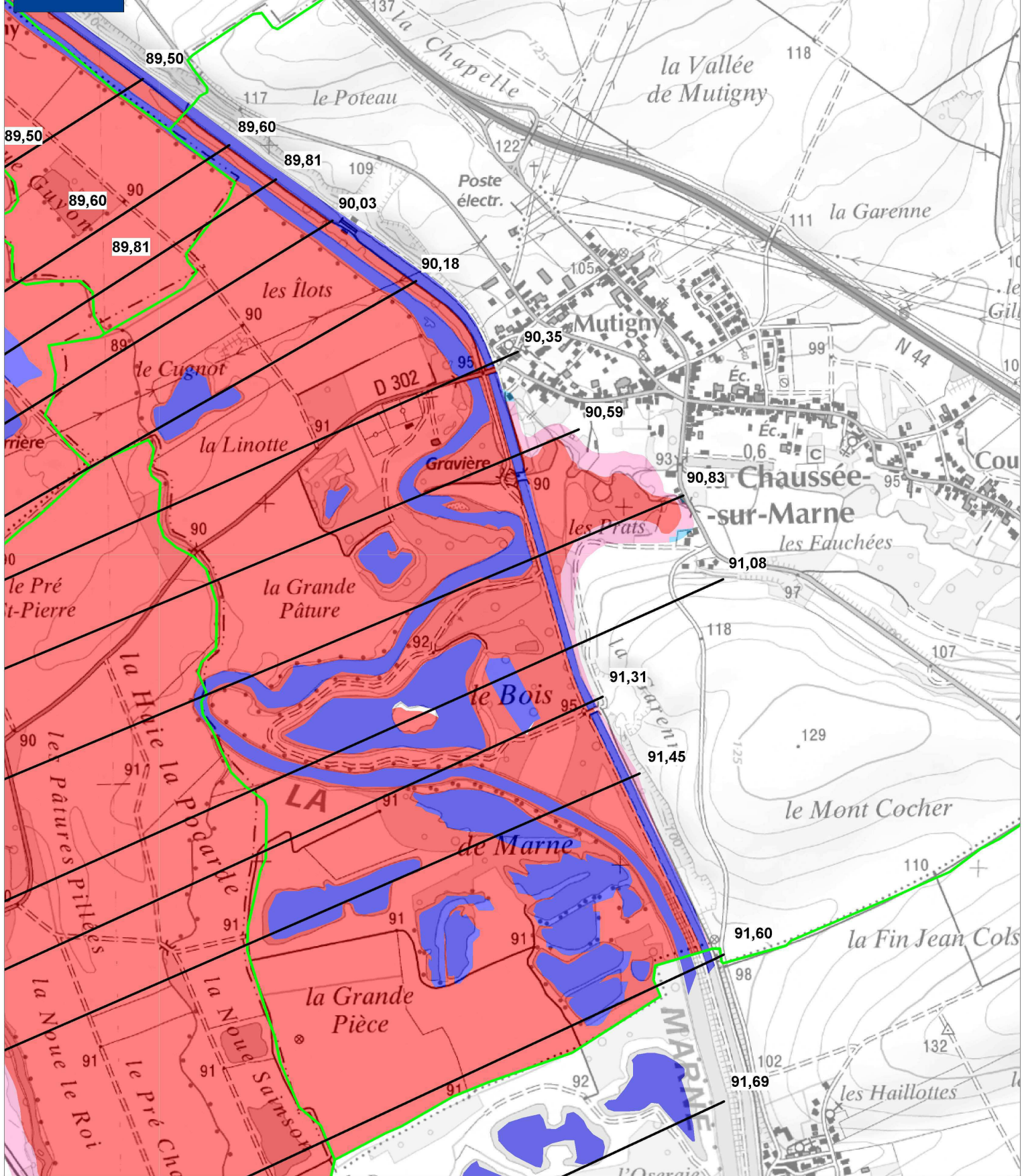
Echelle : 1/10 000ème



PRÉFET DE LA MARNE

Commune de LA-CHAUSSEE-SUR-MARNE

Zonage Réglementaire



LEGENDE

- Zone Rouge
- Zone Rose
- Zone Magenta
- Surfaces en eau
- Limite communale
- Cote de référence NGF

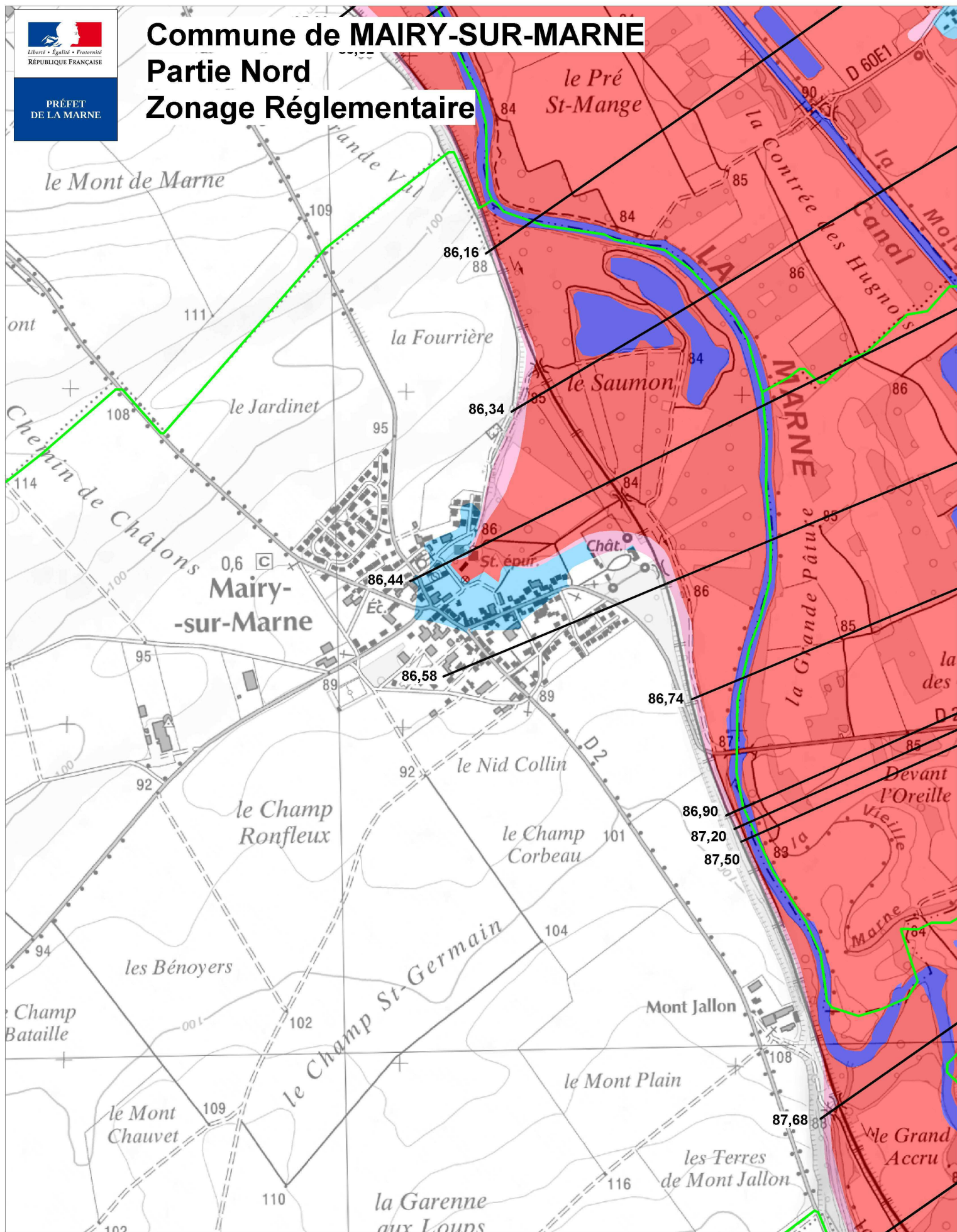


Echelle : 1/10 000ème

Commune de MAIRY-SUR-MARNE

Partie Nord

Zonage Réglementaire



LEGENDE

- Zone Rouge
- Zone Rose
- Zone Magenta
- Zone Bleue

■ Surfaces en eau

— Cote de référence NGF

Limite communale



Echelle : 1/10 000ème