


**PLAN DE PRÉVENTION DES RISQUES D'INONDATION  
PAR DÉBORDEMENT DE LA RIVIÈRE SAULX ET DE SES AFFLUENTS  
– SECTEUR VITRY-LE-FRANÇOIS –**

**ZONAGE RÉGLEMENTAIRE**

**DOSSIER APPROUVÉ**

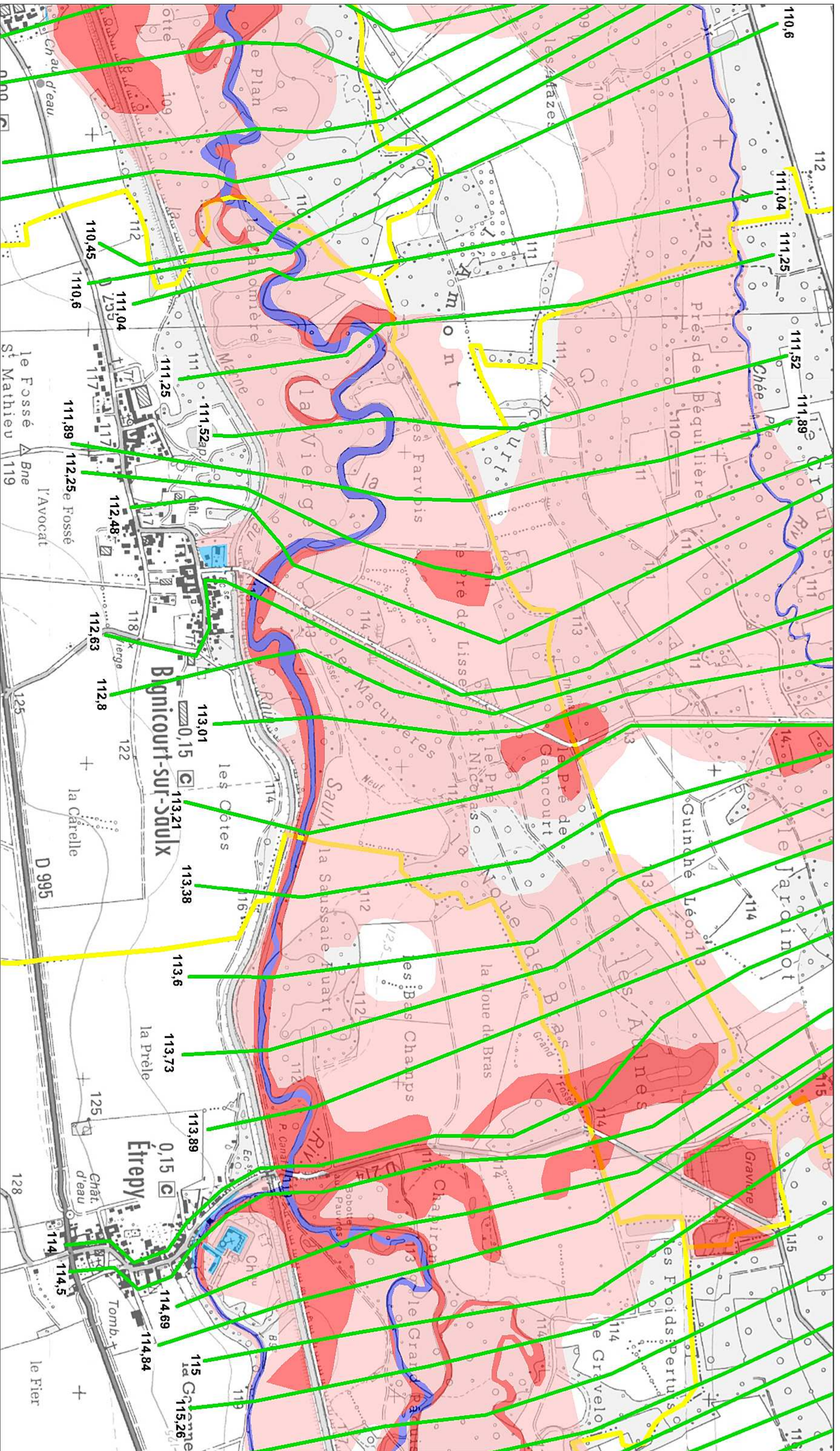
Communes de Bignicourt-sur-Saulx, Changy, Etrepy, Heltz-l'Éveque, Heltz-le-Maurupt, Jussecourt-Minecourt, Le Buisson, Merlaut, Outrepont, Pargny-sur-Saulx, Plichancourt, Ponthion, Sermaize-les-Bains, Vitry-en-Perthois.

**LE PREFET :**



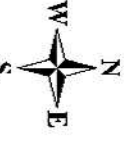
**IGN Scan 25 à l'échelle : 1/10 000<sup>ème</sup>**

**Date : 06 NOV 2015**



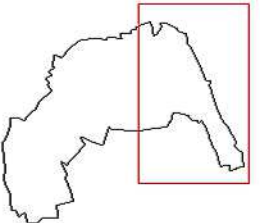
**Légende**

- Zone rouge
- Zone rose
- Zone bleue
- Zone magenta
- Surface en eau
- Cote de référence NGF
- Limite communale



Echelle 1/10 000

Conception : DDT51/SPRINT/PRNT/2013  
 Copyright © IGN, 2012  
 Données : GINGER

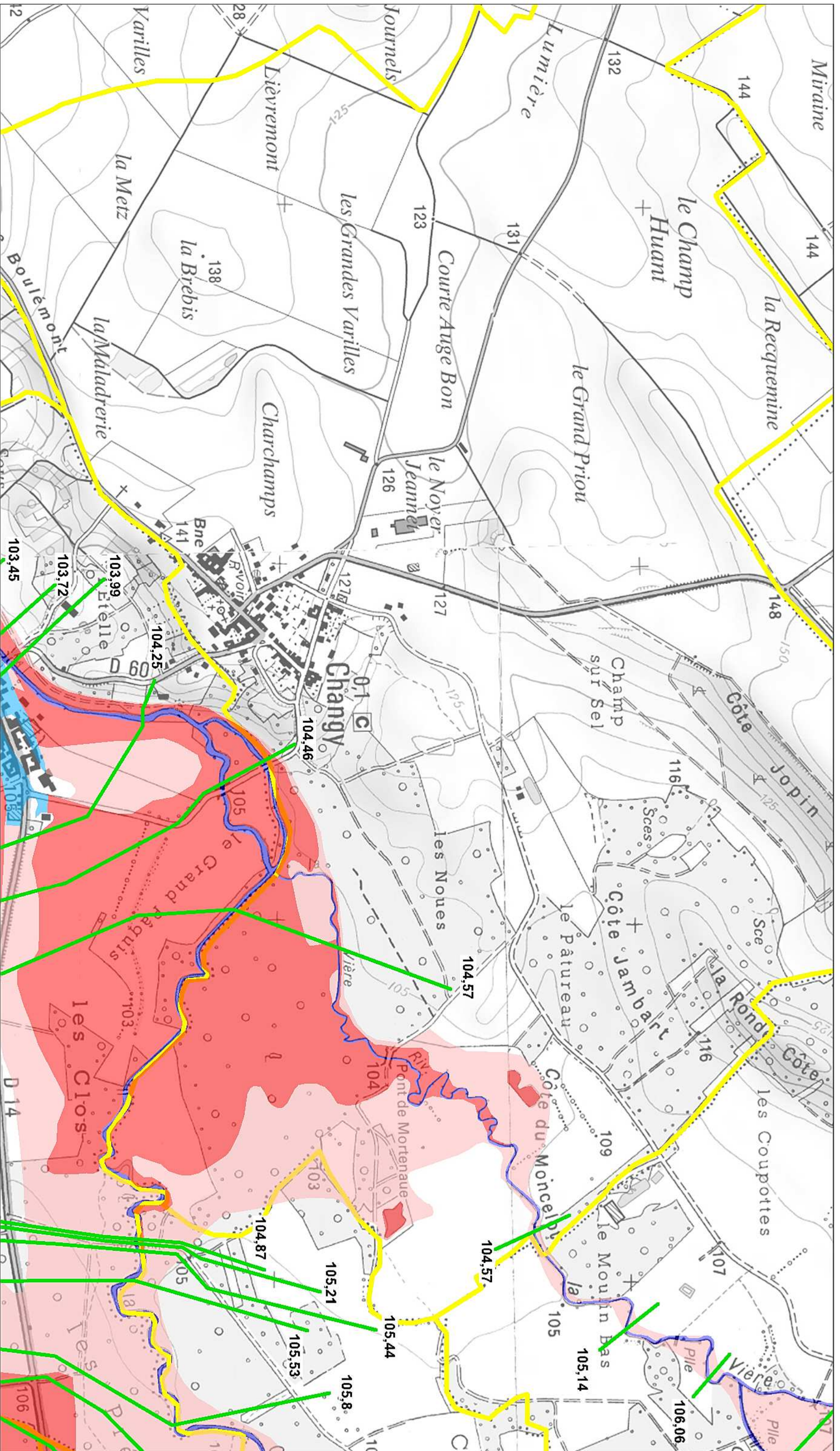


**Plan de prévention des risques d'inondation  
 par débordement de la Marne et de ses affluents  
 Secteur de Vitry le François**

**BIGNICOURT-SUR-SAULX**

**Zonage réglementaire**





**Légende**

- Zone rouge
- Zone rose
- Zone bleue
- Zone magenta

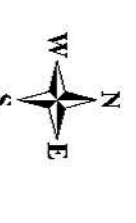
- Surface en eau
- Cote de référence NGF
- Limite communale



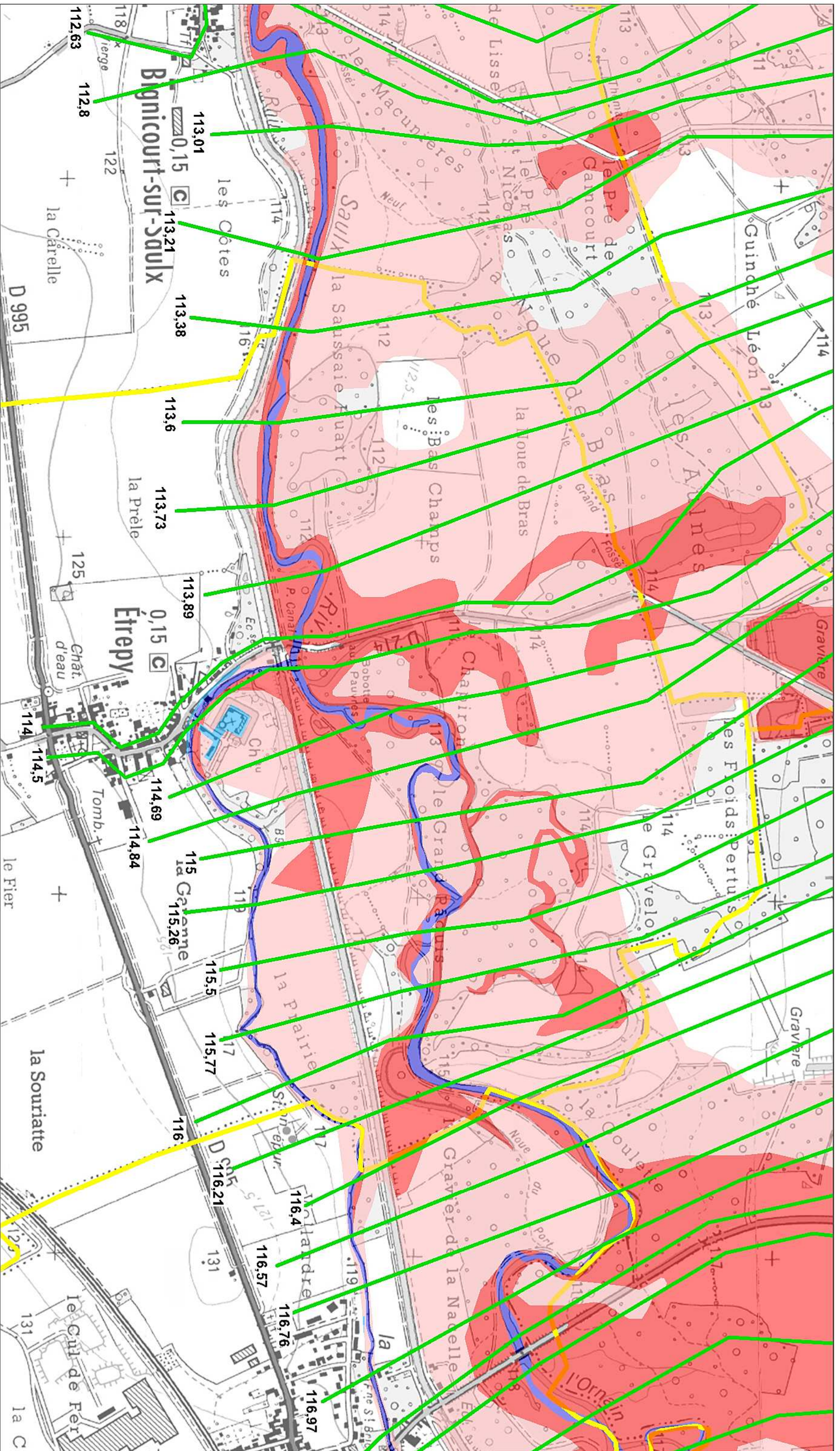
**Plan de prévention des risques d'inondation  
par débordement de la Marne et de ses affluents  
Secteur de Vitry le François**

**Zonage réglementaire**

**CHANGY**



Echelle 1/10 000



Zonage réglementaire

# Plan de prévention des risques d'inondation par débordement de la Marne et de ses affluents Secteur de Vitry le François

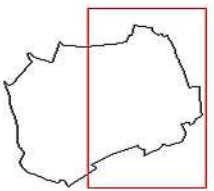
ETREPY



Echelle 1/10 000

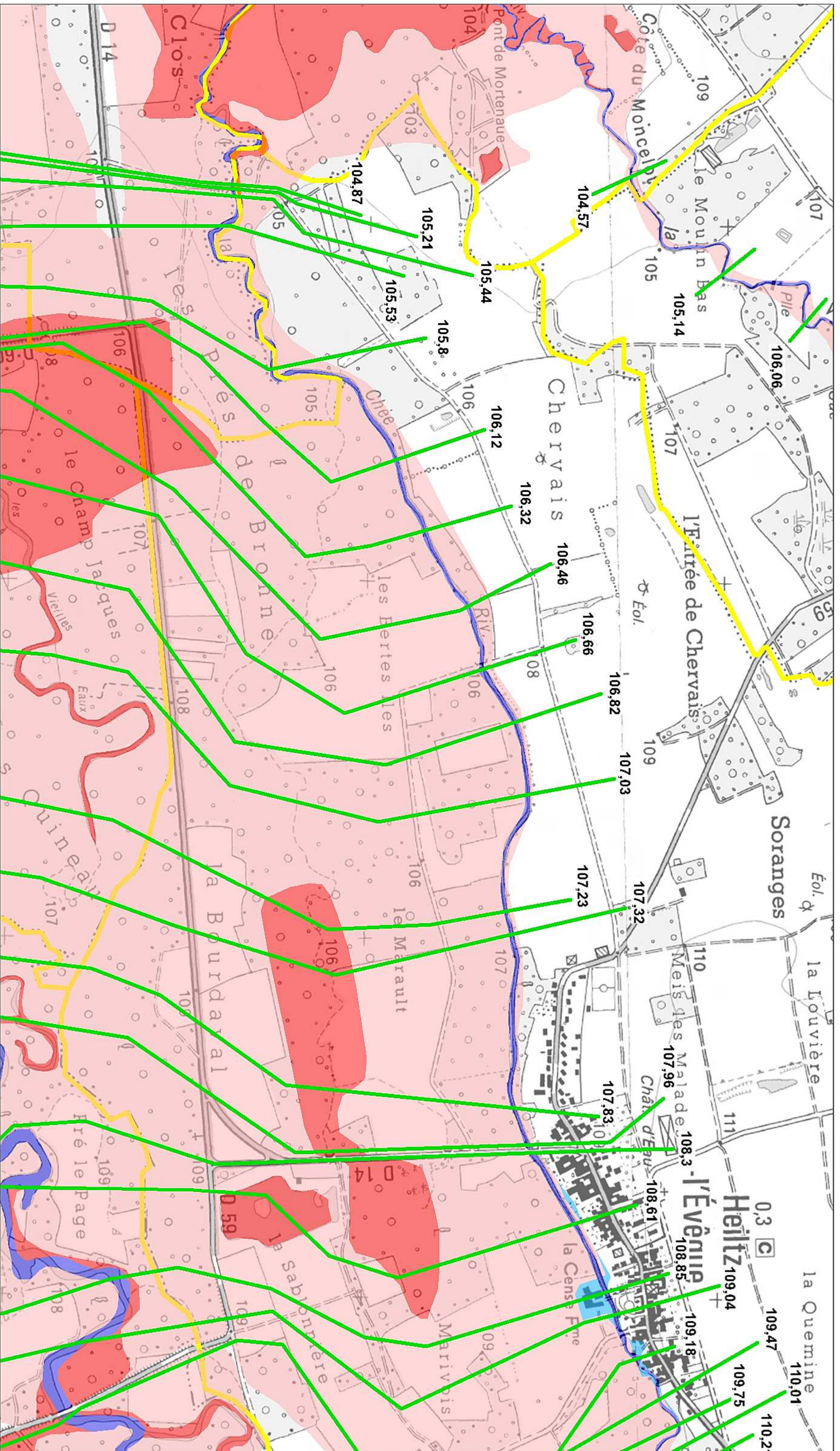
- Légende**
- Zone rouge
  - Zone rose
  - Zone bleue
  - Zone magenta

- Surface en eau
- Cote de référence NGF
- Limite communale



Conception : DDT51/SPRNT/PRNT/2013  
Copyright © IGN - 2012  
Données : GINGER





**Légende**

- Zone rouge
- Zone rose
- Zone bleue
- Zone magenta
- Surface en eau
- Cote de référence NGF
- Limite communale



Echelle 1/10 000

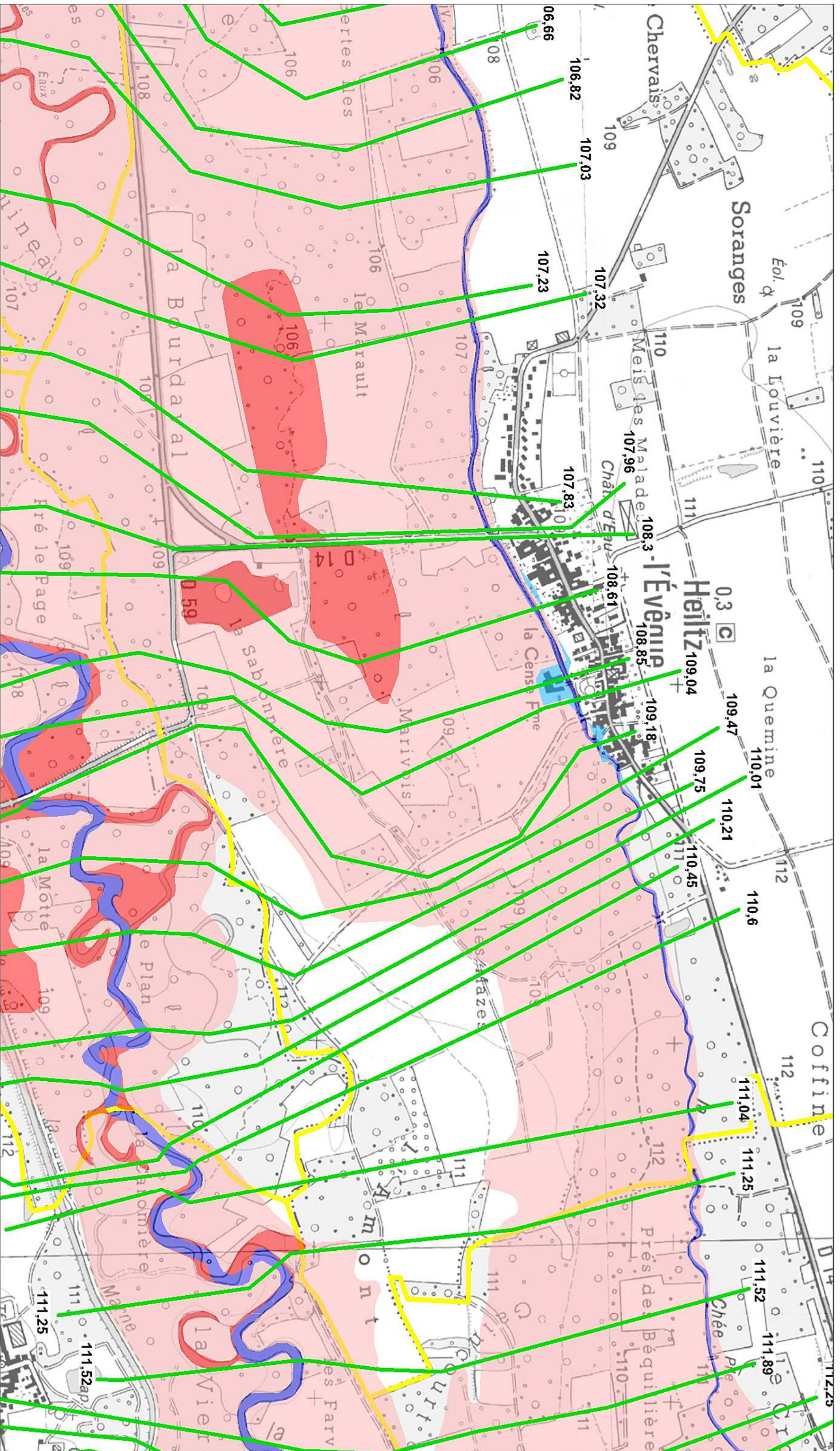
Conception : DDT51/SPRNT/RP/NT/2013  
 Copyright © IGN - 2012  
 Données : GINGER

**Plan de prévention des risques d'inondation  
 par débordement de la Marne et de ses affluents  
 Secteur de Vitry le François**

**HEILTZ-L'EVÊQUE**

**Zonage réglementaire**

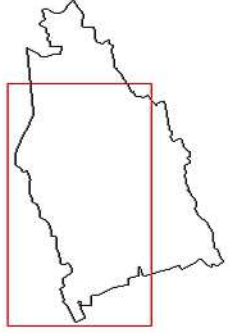




Echelle 1/10 000

Conception : DDT51/SPRINT/PRNT/2013  
 Copyright © IGN - 2012  
 Données : GINGER

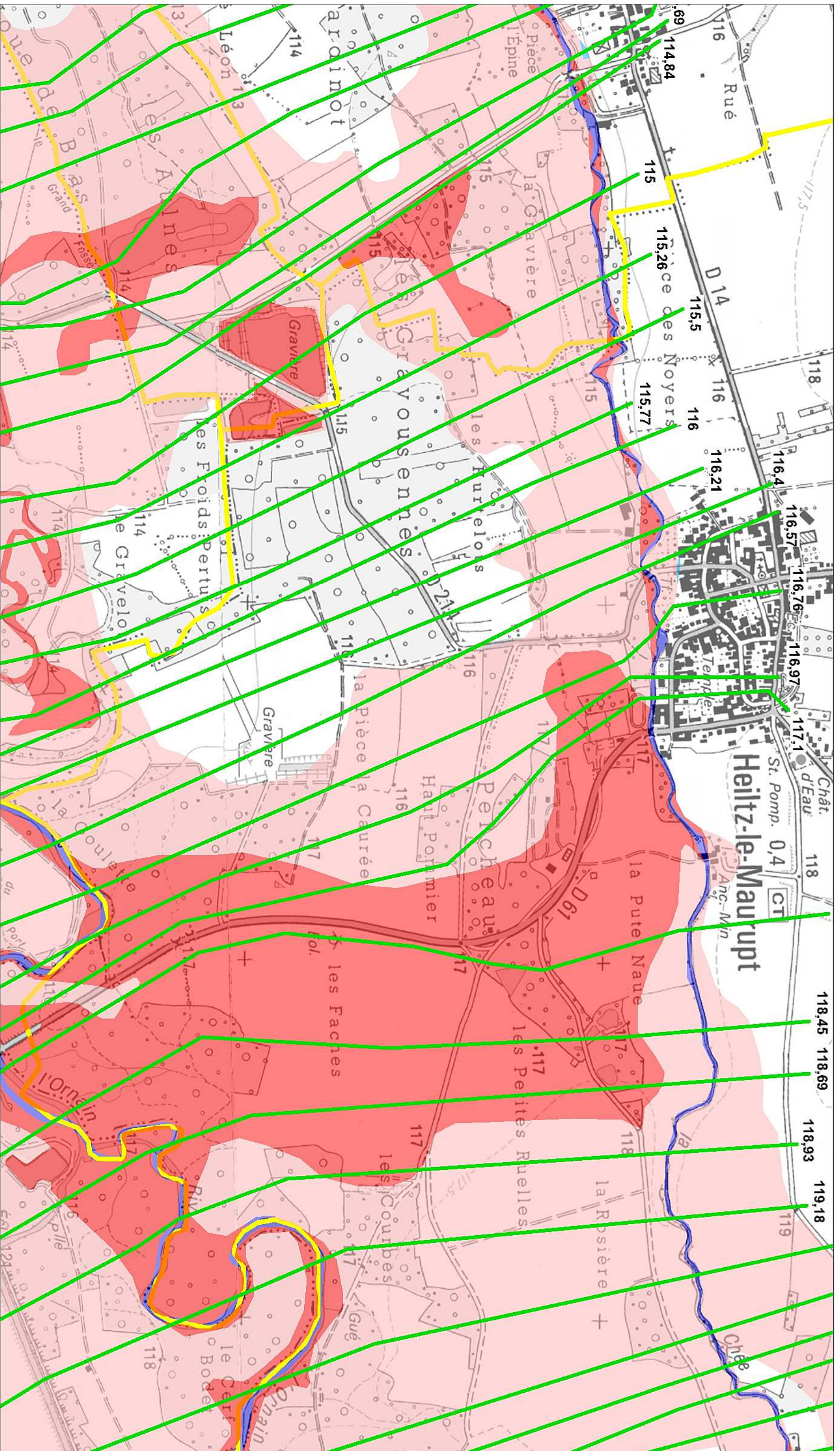
- Légende**
- Zone rouge
  - Zone rose
  - Zone bleue
  - Zone magenta
  - Surface en eau
  - Cote référence NGF
  - Limite communale



**Plan de prévention des risques d'inondation  
 par débordement de la Marne et de ses affluents  
 Secteur de Vitry le François**

**Zonage réglementaire**





**Légende**

- Zone rouge
- Zone rose
- Zone bleue
- Zone magenta
- Surface en eau
- Cote de référence NGF
- Limite communale

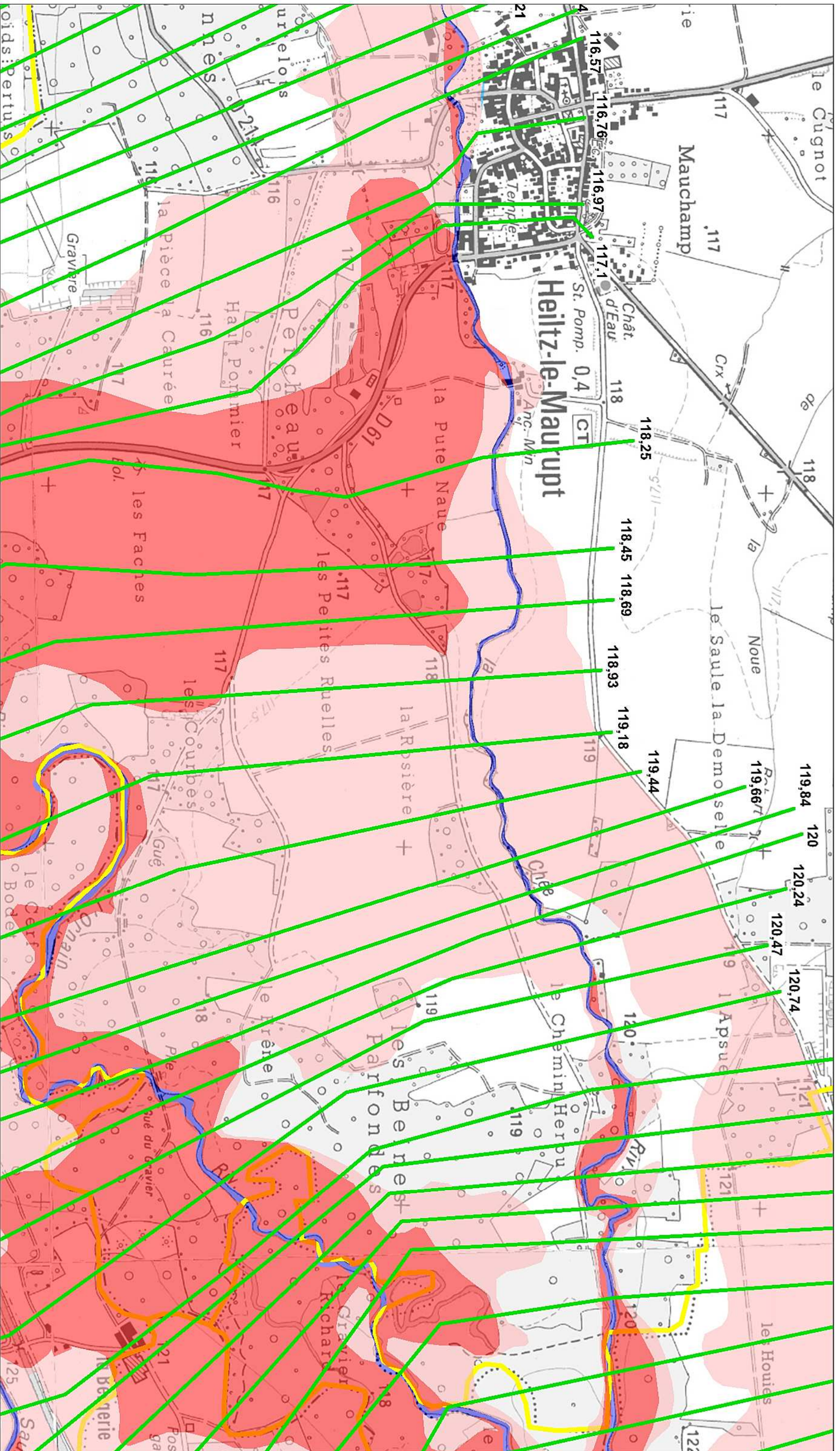
**Plan de prévention des risques d'inondation  
par débordement de la Marne et de ses affluents  
Secteur de Vitry le François**

**HEILTZ-LE-MAURUPT**

**Zonage réglementaire**

Conception : DDTS/SPRINT/PRNT/2013  
Copyright © IGN - 2012  
Données : GINGER





**Légende**

- Zone rouge
- Zone rose
- Zone bleue
- Zone magenta
- Surface en eau
- Cote de référence NGF
- Limite communale

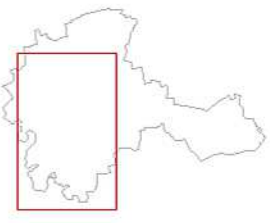


Echelle 1/10 000

Conception : DDTS/SPRNT/PRNT/2013  
 Copyright © IGN - 2012  
 Données : GINGER

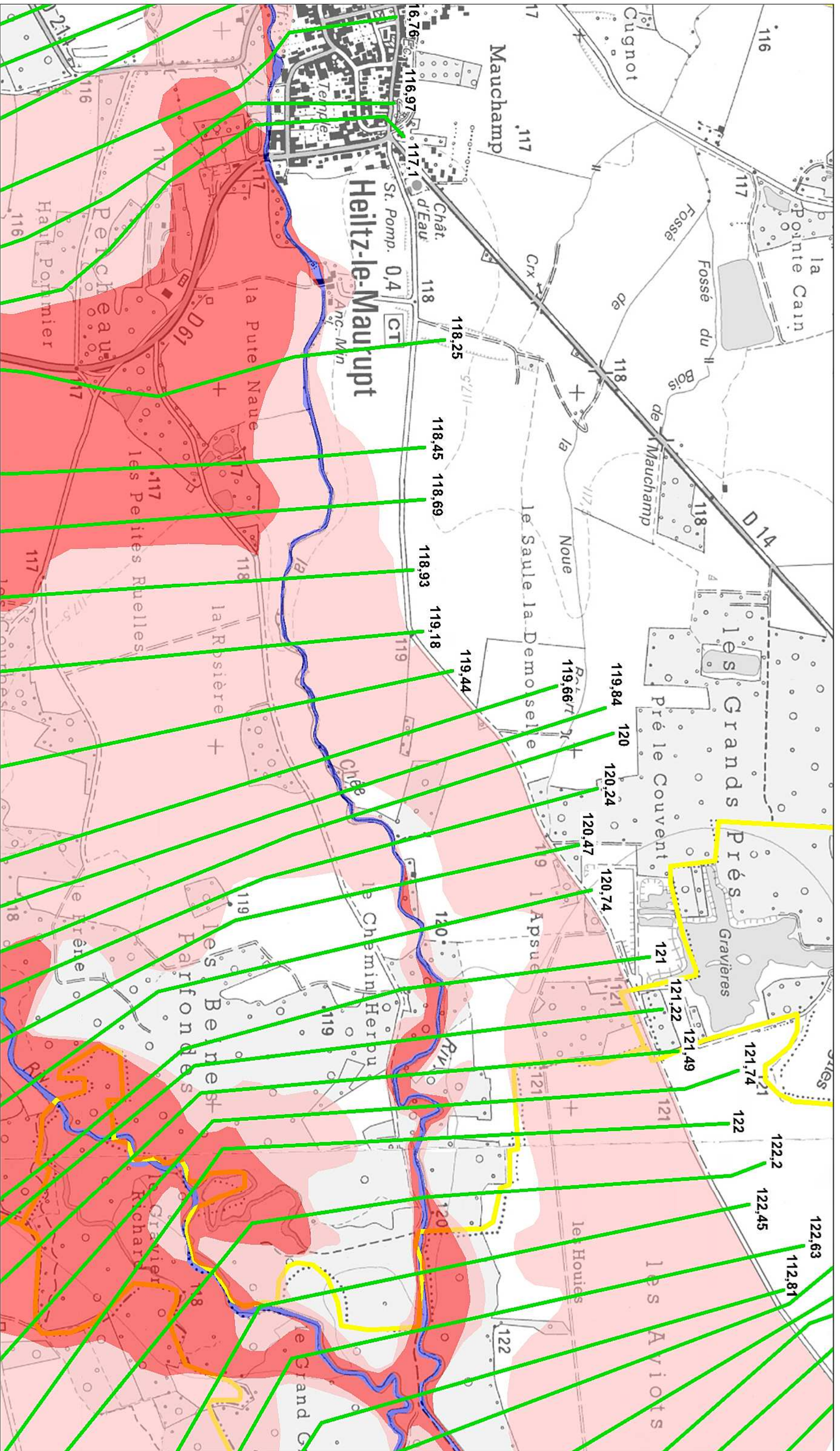
**Plan de prévention des risques d'inondation  
 par débordement de la Marne et de ses affluents  
 Secteur de Vitry le François**

**Zonage réglementaire**



**HEILTZ-LE-MAURUPT**

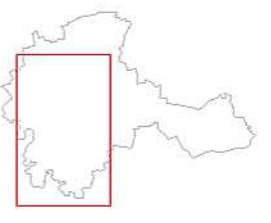




Echelle 1/10 000

Conception : DDT51/SPRNT/RP/NT/2013  
 Copyright © IGN - 2012  
 Données : GINGER

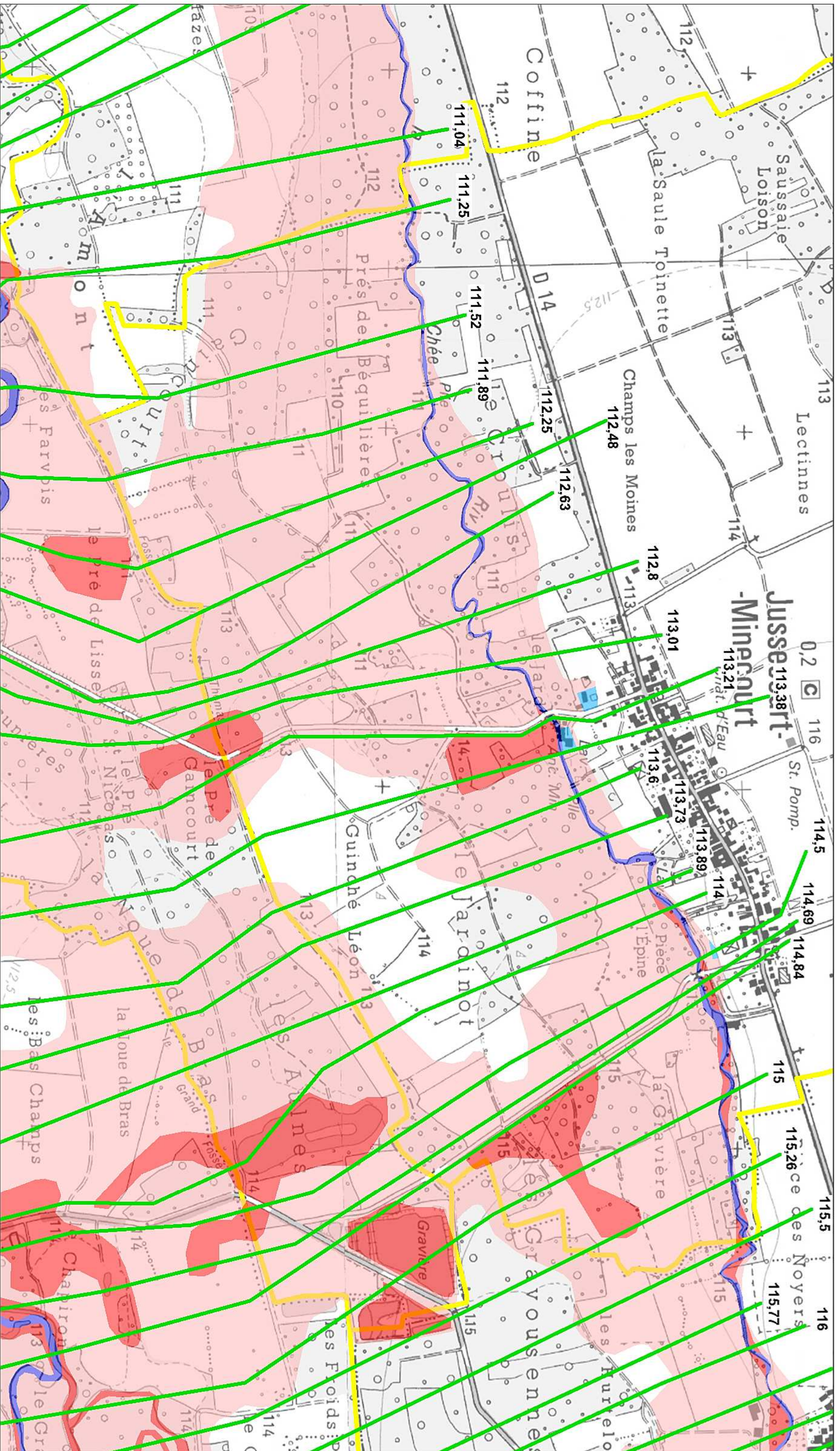
- Légende**
- Zone rouge
  - Zone rose
  - Zone bleue
  - Zone magenta
  - Surface en eau
  - Cote de référence NGF
  - Limite communale



**Plan de prévention des risques d'inondation  
 par débordement de la Marne et de ses affluents  
 Secteur de Vitry le François**

**Zonage réglementaire**





**Légende**

- Zone rouge
- Zone rose
- Zone bleue
- Zone magenta
- Surface en eau
- Cote de référence NGF
- Limite communale



Echelle 1/10 000

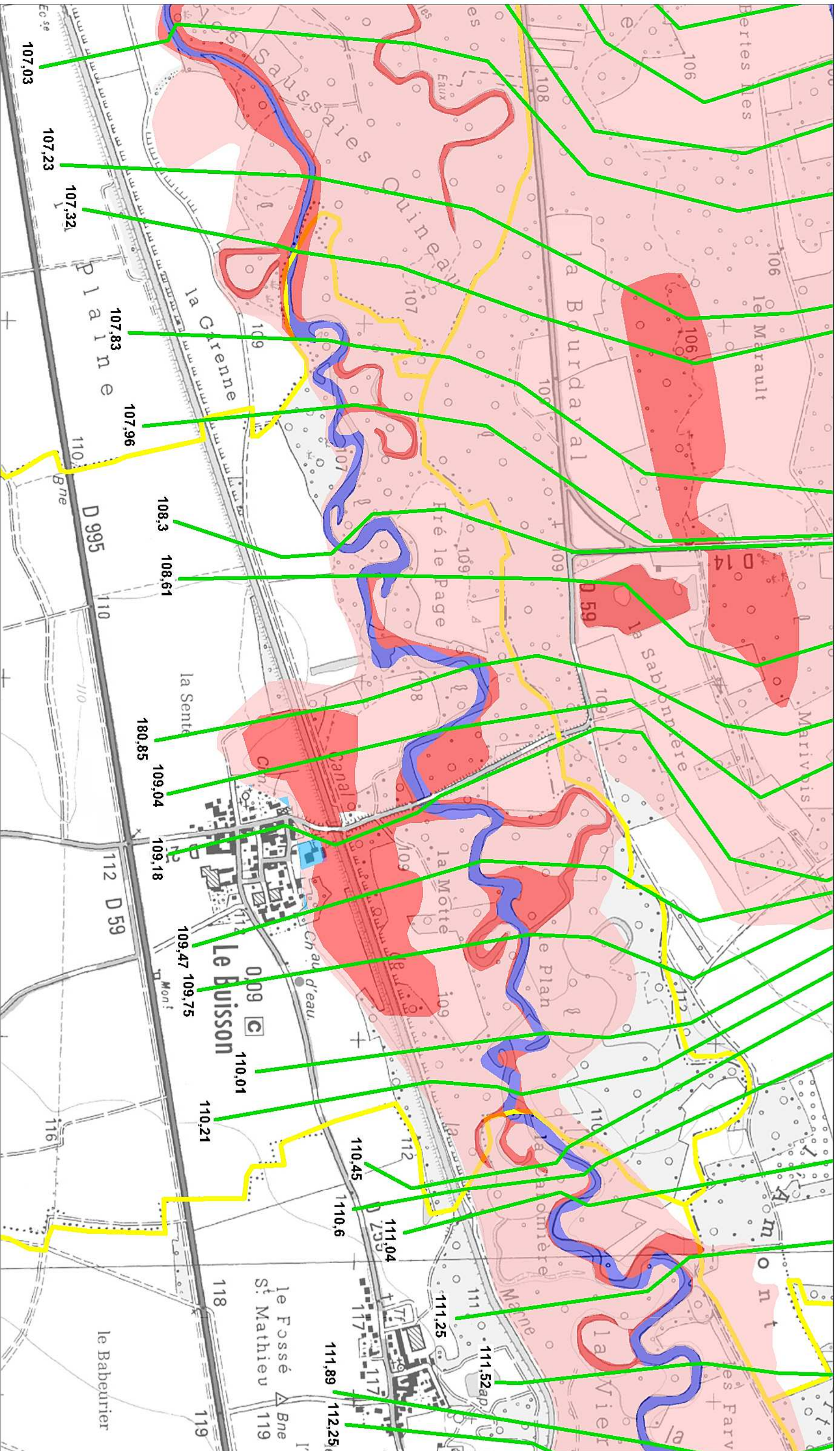
Conception : DDT51/SPRNT/PRNT/2013  
 Copyright © IGN - 2012  
 Données : GINGER

**Plan de prévention des risques d'inondation  
 par débordement de la Marne et de ses affluents  
 Secteur de Vitry le François**

**JUSSECOURT-MINECOURT**

**Zonage réglementaire**





**Légende**

- Zone rouge
- Zone rose
- Zone bleue
- Zone magenta
- Surface en eau
- Cote de référence NGF
- Limite communale

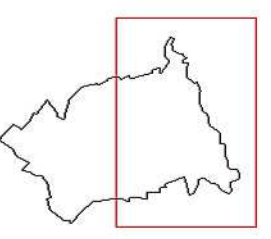


Echelle 1/10 000

Conception : DDT51/SPRNT/PRNT/2M3  
 Copyright © IGN - 2012  
 Données : GINGER

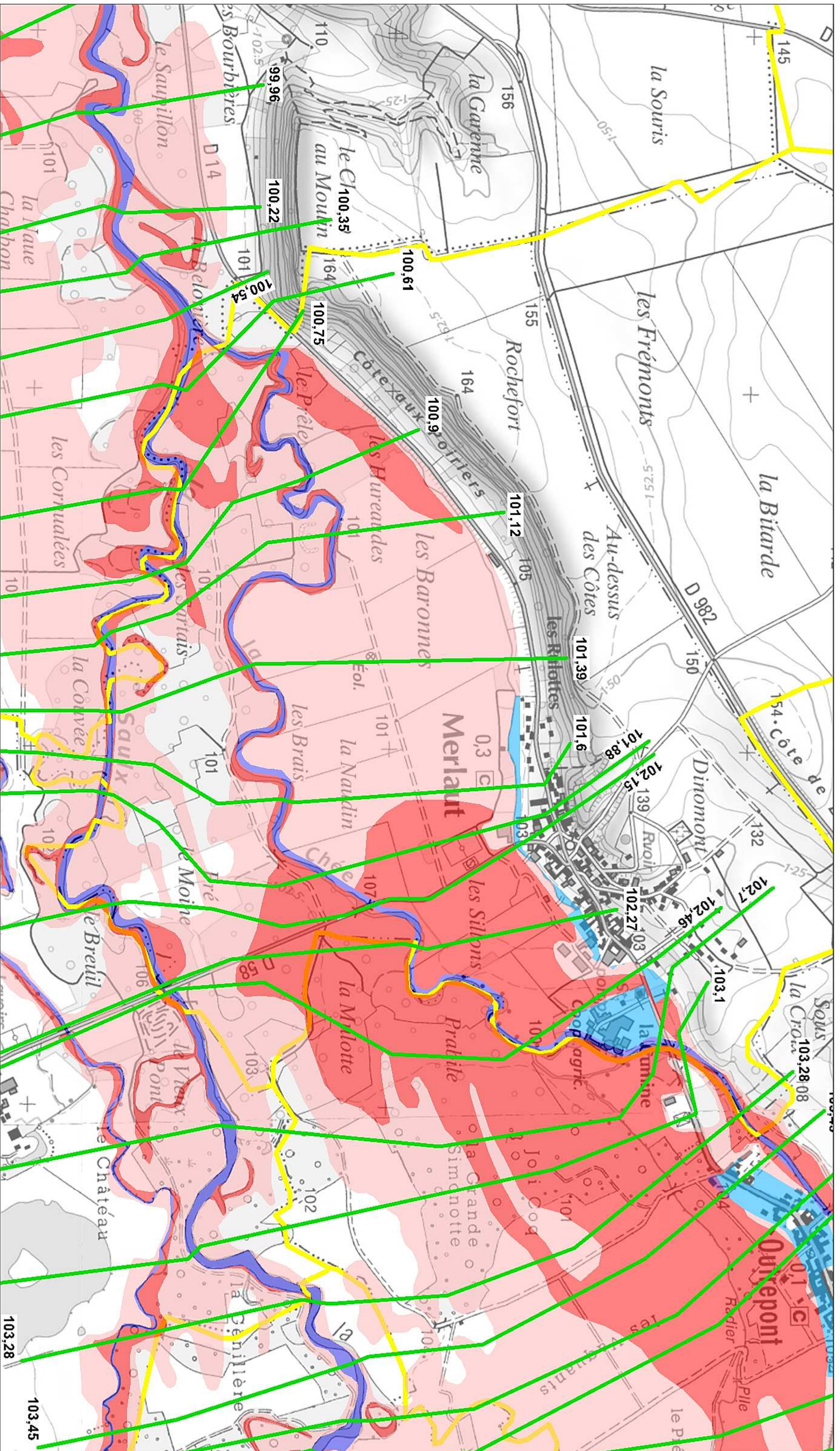
**Plan de prévention des risques d'inondation  
 par débordement de la Marne et de ses affluents  
 Secteur de Vitry le François**

**Zonage réglementaire**



**LE BUISSON**





**Légende**

- Zone rouge
- Zone rose
- Zone bleue
- Zone magenta
- Surface en eau
- Cote de référence NGF
- Limite communale



Echelle 1/10 000

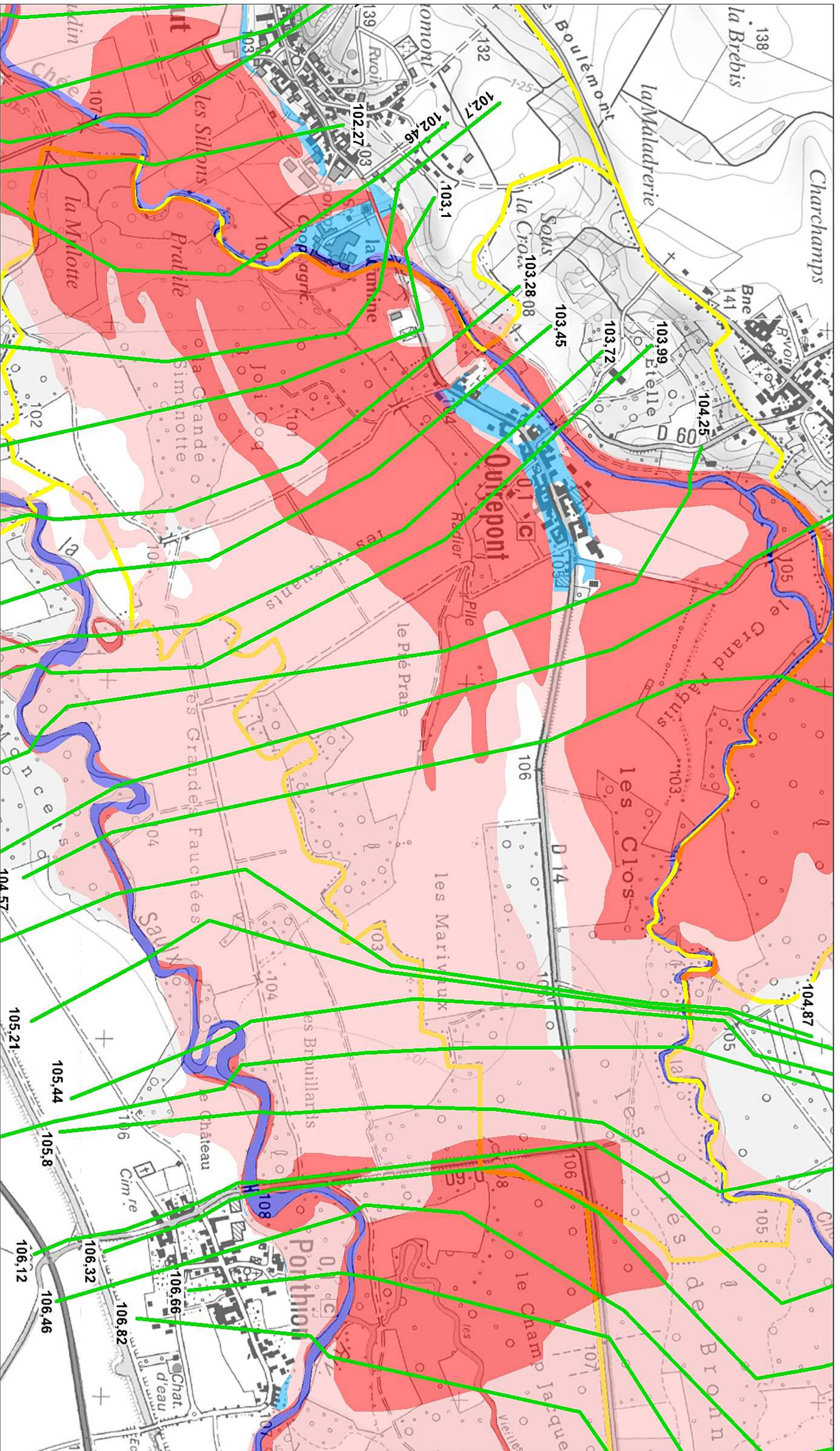
Conception : DDT51/SPRNT/PRNT/2013  
 Copyright © IGN - 2012  
 Données : GINGER

**Plan de prévention des risques d'inondation  
 par débordement de la Marne et ses affluents  
 Secteur de Vitry le François**

**MERLAUT**

**Zonage réglementaire**





**Légende**

- Zone rouge
- Zone rose
- Zone bleue
- Zone magenta
- Surface en eau
- Cote de référence NGF
- Limite communale



Echelle 1/10 000

Conception : DDT51/SPRNT/PRNT/2013  
 Copyright © IGN, 2012  
 Données : GINGER

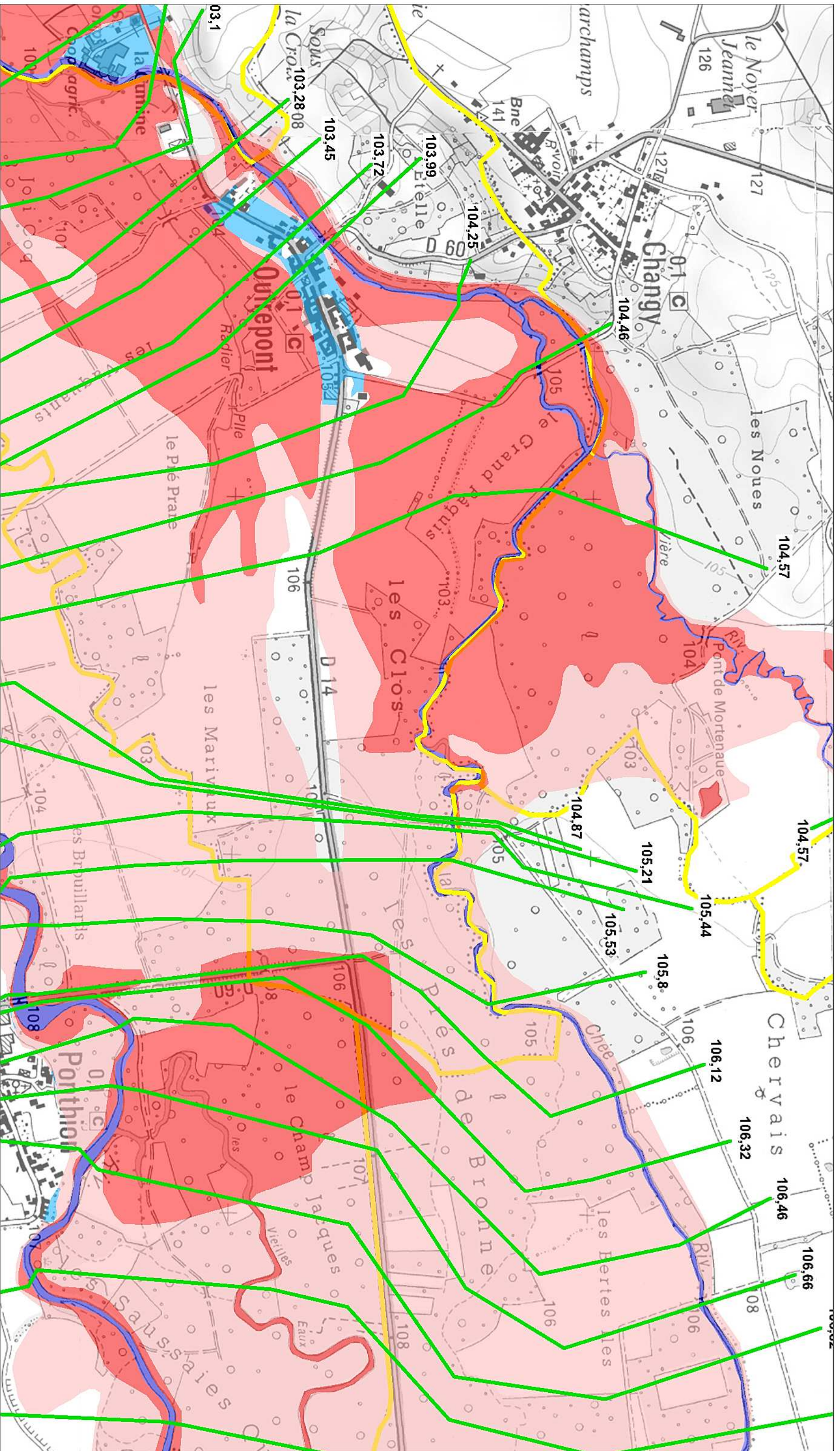


**Plan de prévention des risques d'inondation  
 par débordement de la Marne et de ses affluents  
 Secteur de Vitry le François**

**OUTREPONT**

**Zonage réglementaire**





**Légende**

- Zone rouge
- Zone rose
- Zone bleue
- Zone magenta
- Surface en eau
- Cote de référence NGF
- Limite communale



Echelle 1/10 000

Conception : DDT51/SPRNT/PRNT/2013  
 Copyright © IGN - 2012  
 Données : GINGER

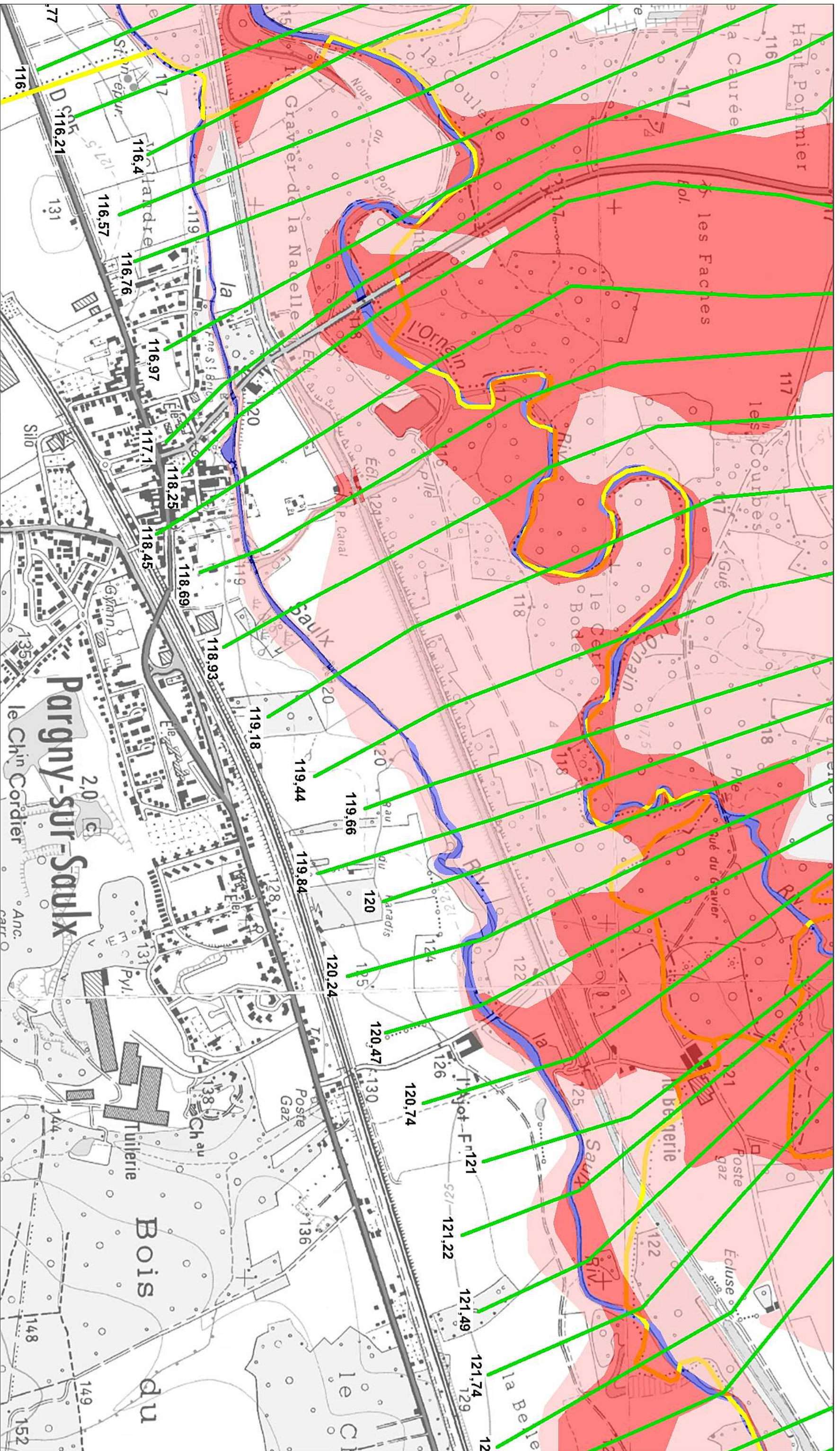


**Plan de prévention des risques d'inondation  
 par débordement de la Marne et de ses affluents  
 Secteur de Vitry le François**

**OUTREPONT**

**Zonage réglementaire**





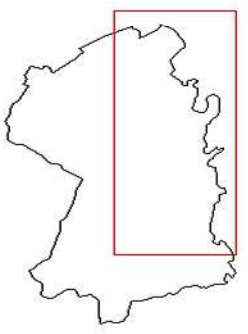
**Légende**

- Zone rouge
- Zone rose
- Zone bleue
- Zone magenta
- Surface en eau
- Cote de référence NGF
- Limite communale



Echelle 1/10 000

Conception : DD751/SPRNT/RP/NT/2013  
 Copyright © IGN - 2012  
 Données : GINGER

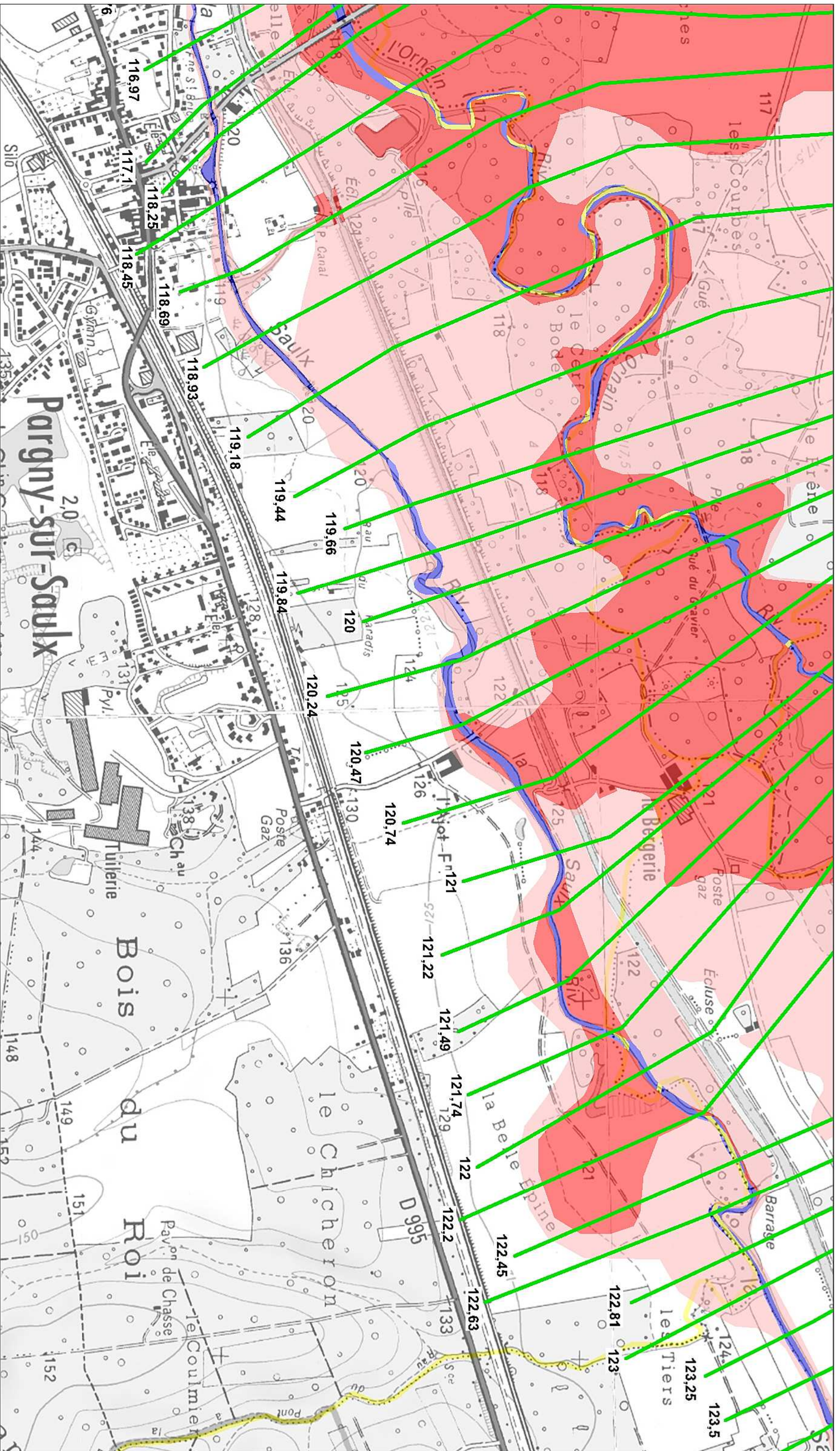


**Plan de prévention des risques d'inondation  
 par débordement de la Marne et de ses affluents  
 Secteur de Vitry le François**

**PARGNY-SUR-SAULX**

**Zonage réglementaire**





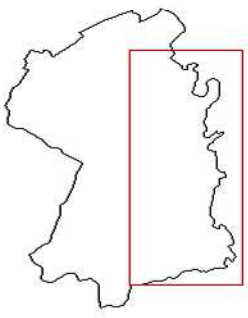
**Légende**

- Zone rouge
- Zone rose
- Zone bleue
- Zone magenta
- Surface en eau
- Cote de référence NGF
- Limite communale



Echelle 1/10 000

Conception : DDT51/SPRNT/PRNT/2013  
 Copyright © IGN - 2012  
 Données : GINGER



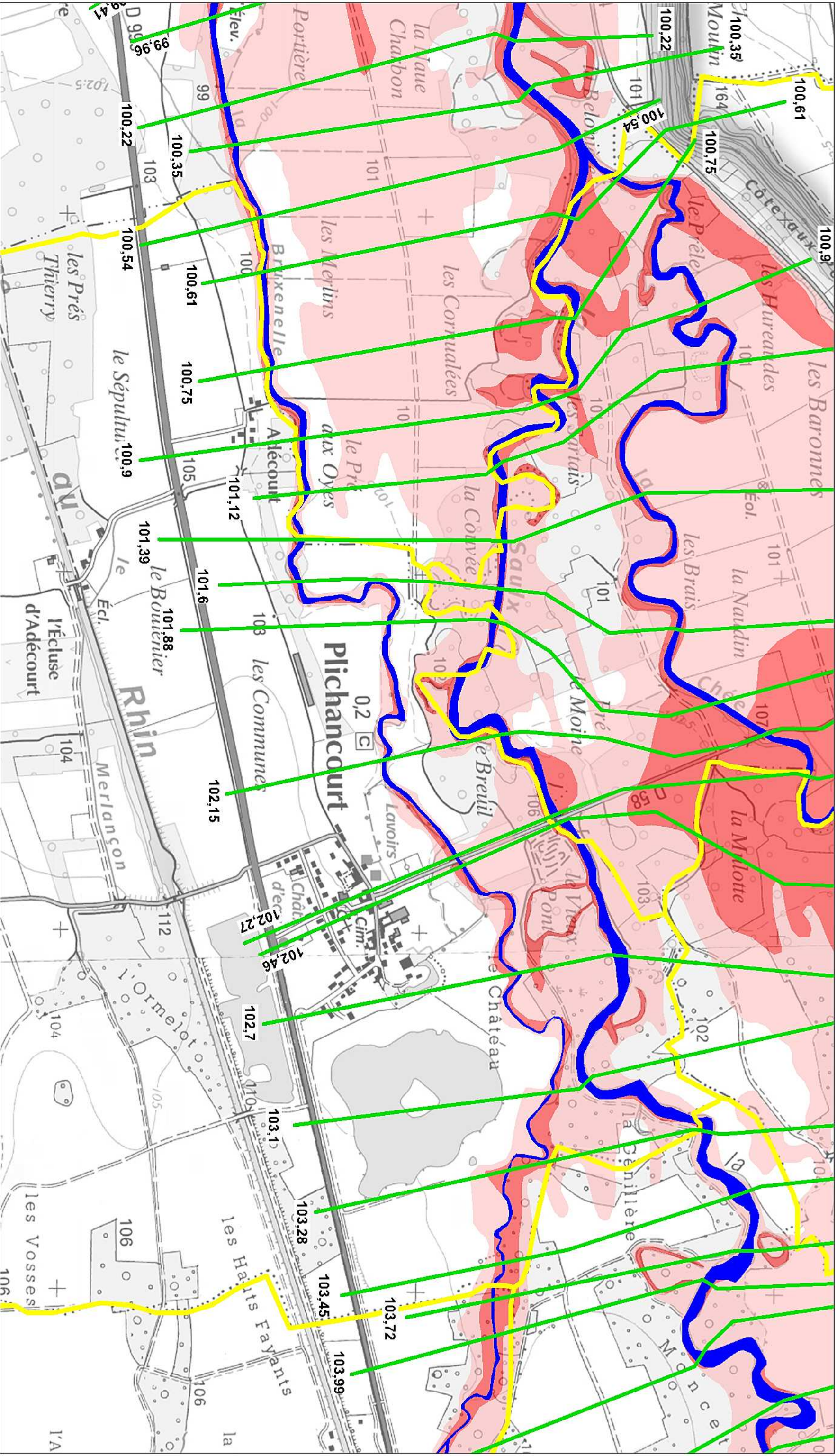
**Plan de prévention des risques d'inondation  
 par débordement de la Marne et de ses affluents  
 Secteur de Vitry le François**

**PARGNY-SUR-SAULX**

**Zonage réglementaire**

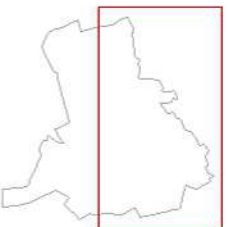






### Légende

- Zone rouge
- Zone rose
- Zone bleue
- Zone magenta
- Surface en eau
- Cote de référence NGF
- Limite communale

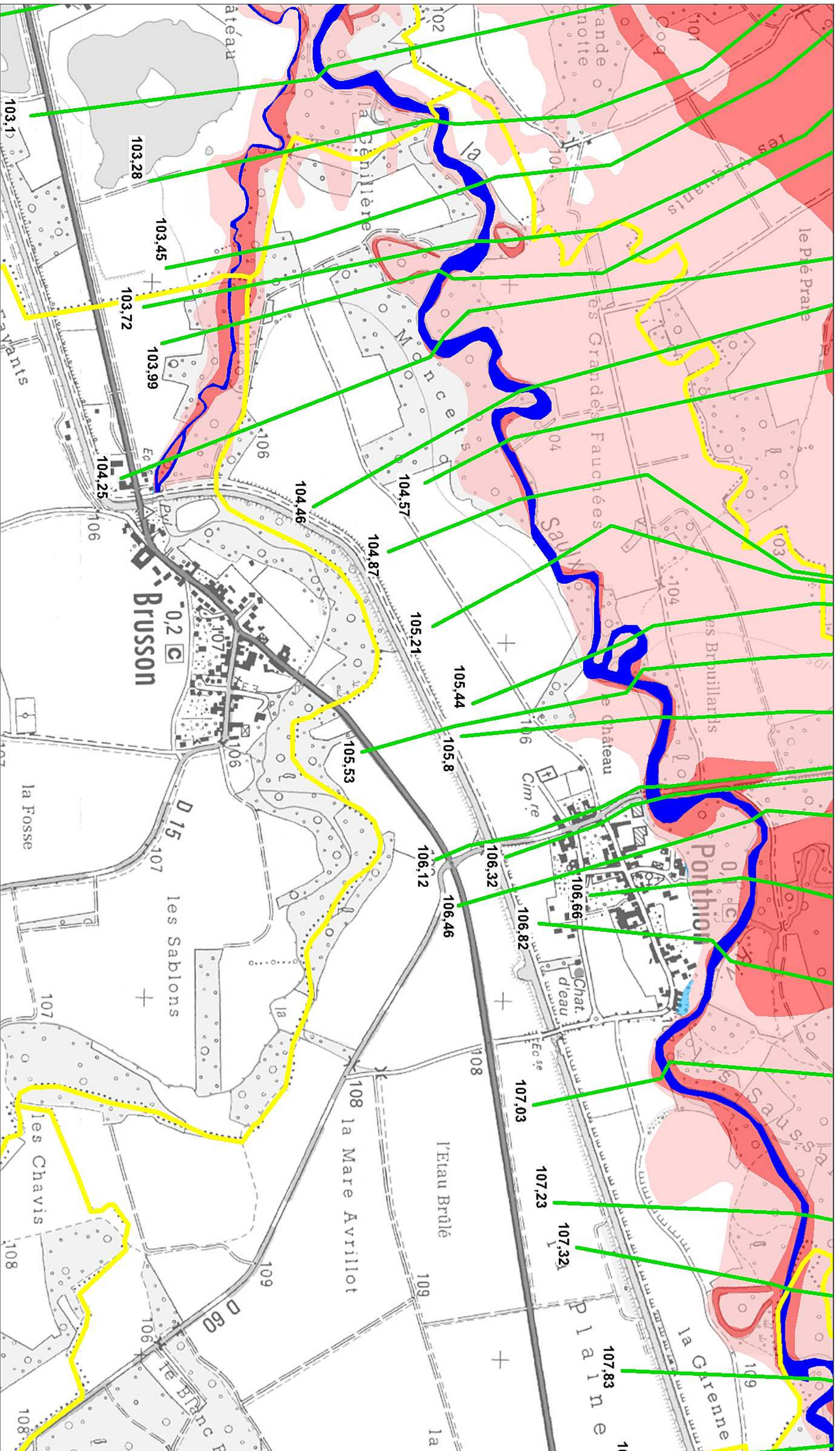


## Plan de prévention des risques d'inondation par débordement de la Marne et de ses affluents Secteur de Vitry le François

**Zonage réglementaire**

**PILICHANCOURT**





**Légende**

- Zone rouge
- Zone rose
- Zone bleue
- Zone magenta
- Surface en eau
- Cote de référence NGF
- Limite communale

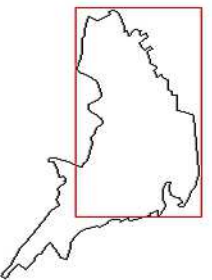
**Plan de prévention des risques d'inondation  
par débordement de la Marne et de ses affluents  
Secteur de Vitry le François**

**Zonage réglementaire**

Echelle 1/10 000

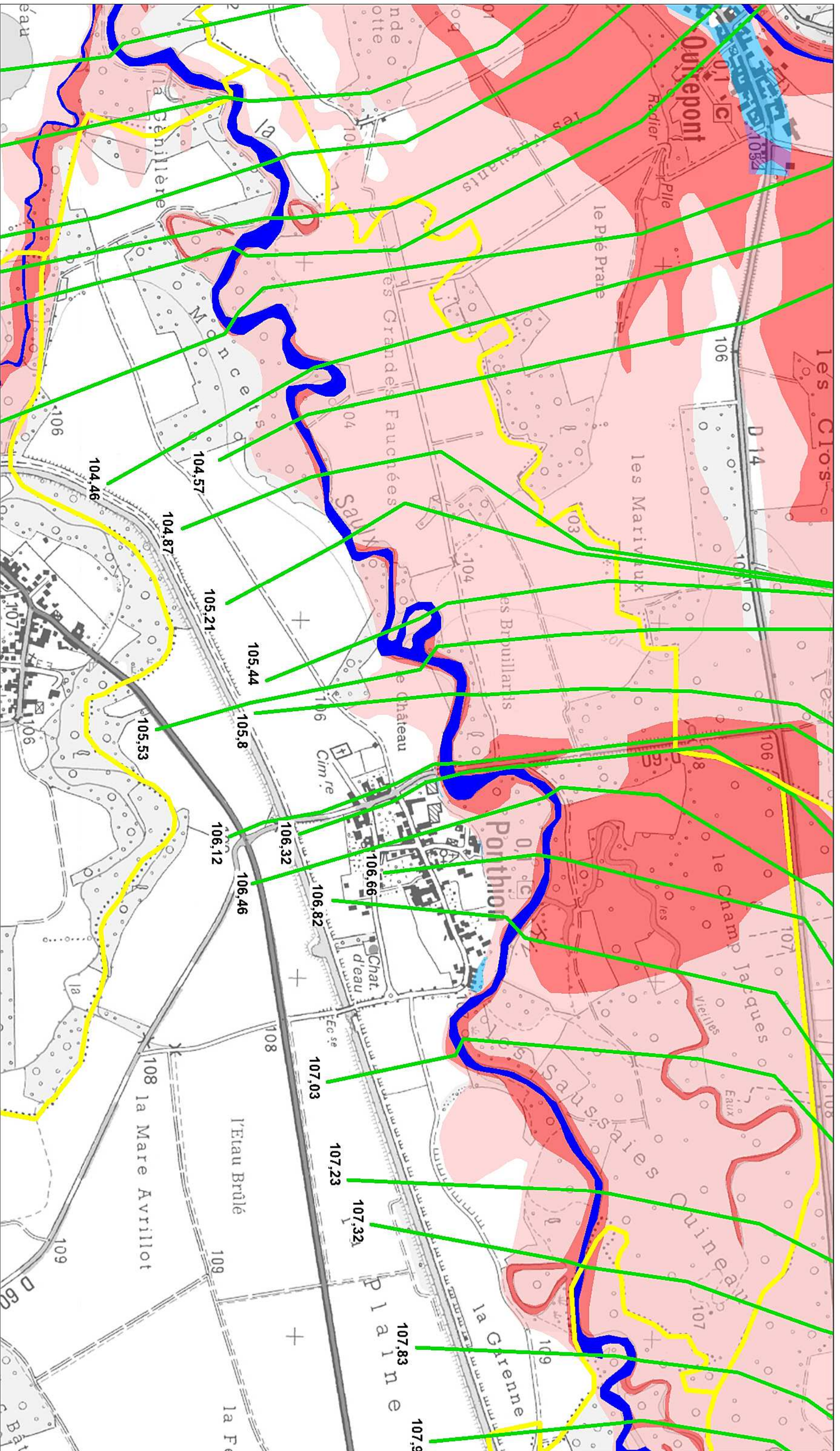


Conception : DDT51/SPRNT/PRNT/2M3  
Copyright © IGN - 2012  
Données : GINGER



**PONTHION**





**Légende**

- Zone rouge
- Zone rose
- Zone bleue
- Zone magenta
- Surface en eau
- Cote de référence NGF
- Limite communale

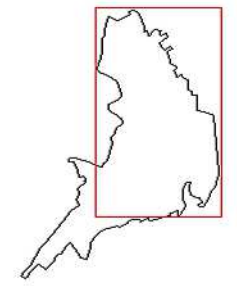


Echelle 1/10 000

Conception : DDT51/SPRNT/PRNT/2M3  
 Copyright © IGN - 2012  
 Données : GINGER

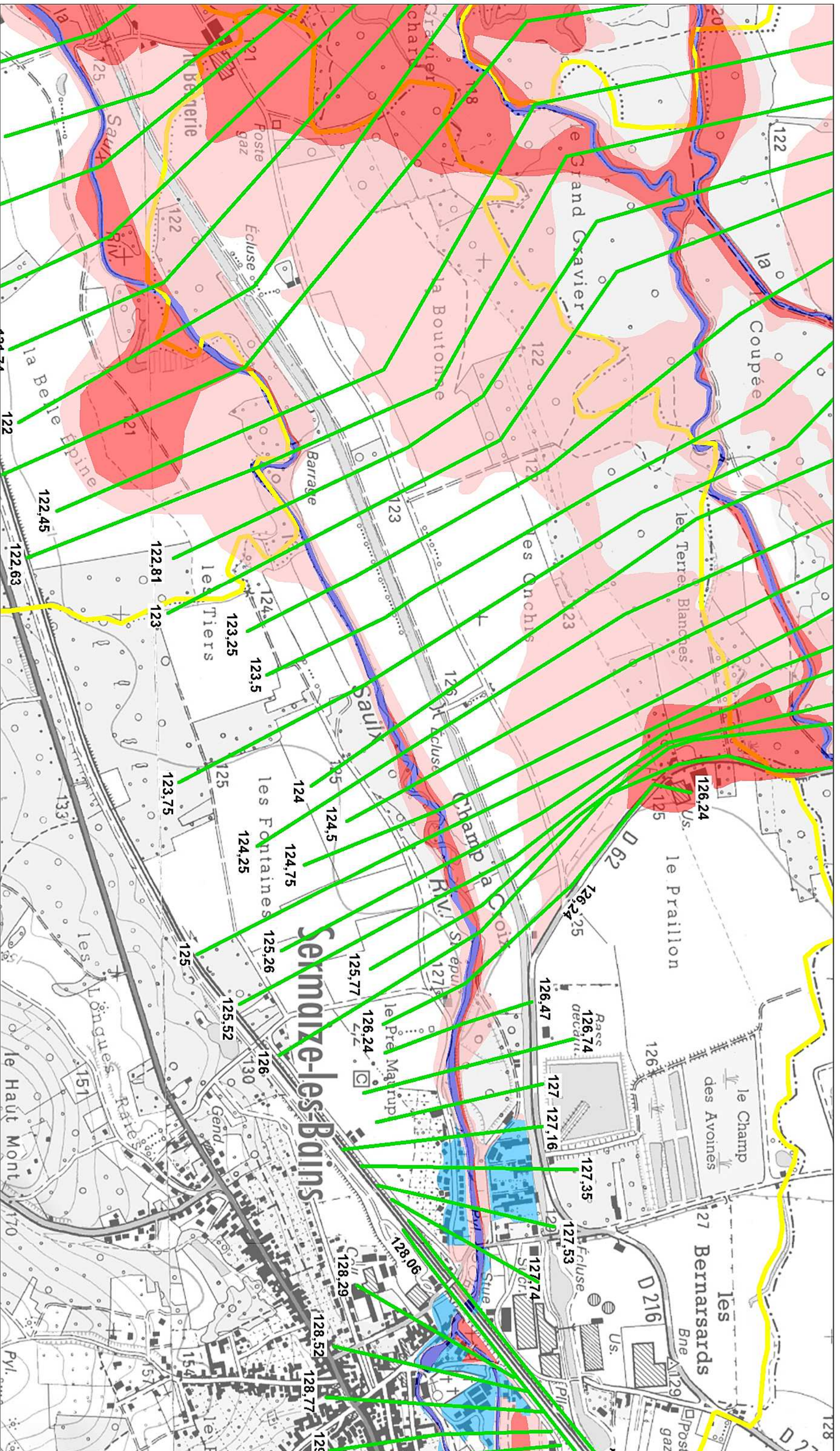
**Plan de prévention des risques d'inondation  
 par débordement de la Marne et de ses affluents  
 Secteur de Vitry le François**

**Zonage réglementaire**



**PONTHION**





**Légende**

- Zone rouge
- Zone rose
- Zone bleue
- Zone magenta
- Surface en eau
- Cote de référence NGF
- Limite communale



Echelle 1/10 000

Conception : DDT51/SPRNT/PRNT/2013  
 Copyright © IGN - 2012  
 Données : GINGER

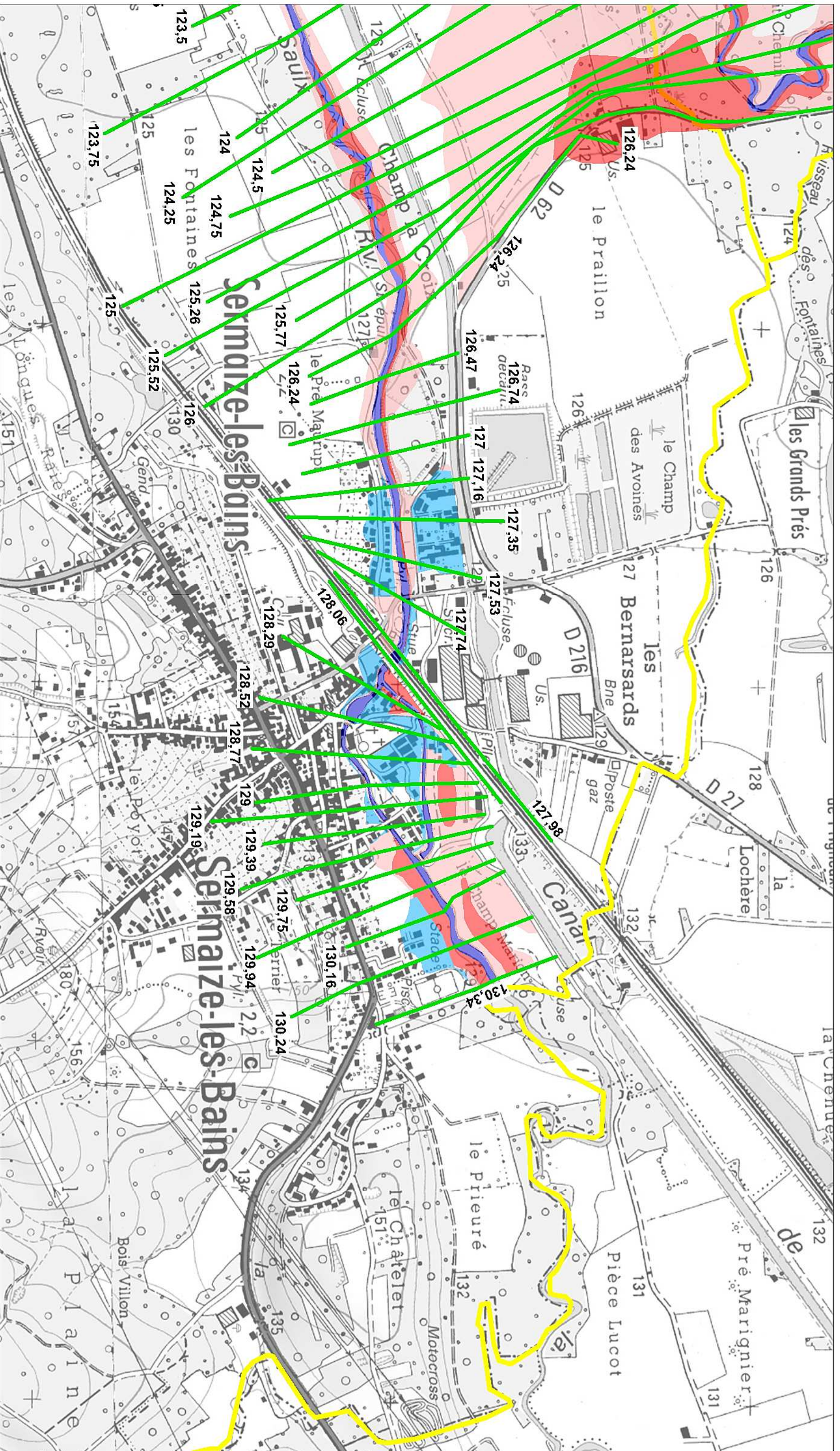


**Plan de prévention des risques d'inondation  
 par débordement de la Marne et de ses affluents  
 Secteur de Vitry le François**

**SERMAIZE-LES-BAINS**

**Zonage réglementaire**





**Légende**

- Zone rouge
- Zone rose
- Zone bleue
- Zone magenta
- Surface en eau
- Cote de référence NGF
- Limite communale

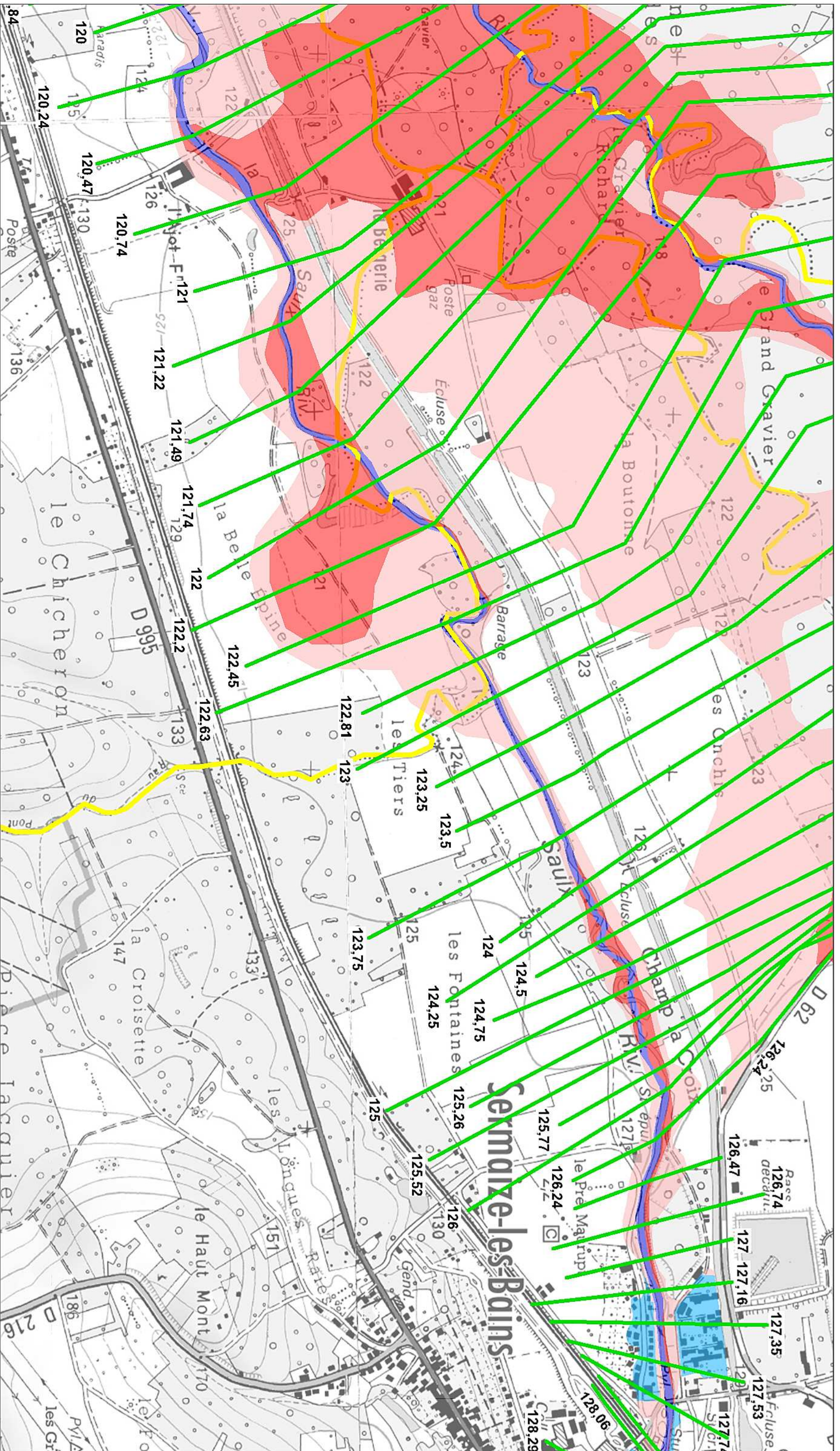
**Plan de prévention des risques d'inondation  
par débordement de la Marne et de ses affluents  
Secteur de Vitry le François**

**SERMAIZE-LES-BAINS**

**Zonage réglementaire**

Conception : DDT51/SPRNT/RP/NT/2013  
Copyright © IGN, 2012  
Données : GINGER





**Légende**

- Zone rouge
- Zone rose
- Zone bleue
- Zone magenta
- Surface en eau
- Cote de référence NGF
- Limite communale



Echelle 1/10 000

Conception : DDT51/SPRINT/PRNT/2013  
 Copyright © IGN - 2012  
 Données : GINGER

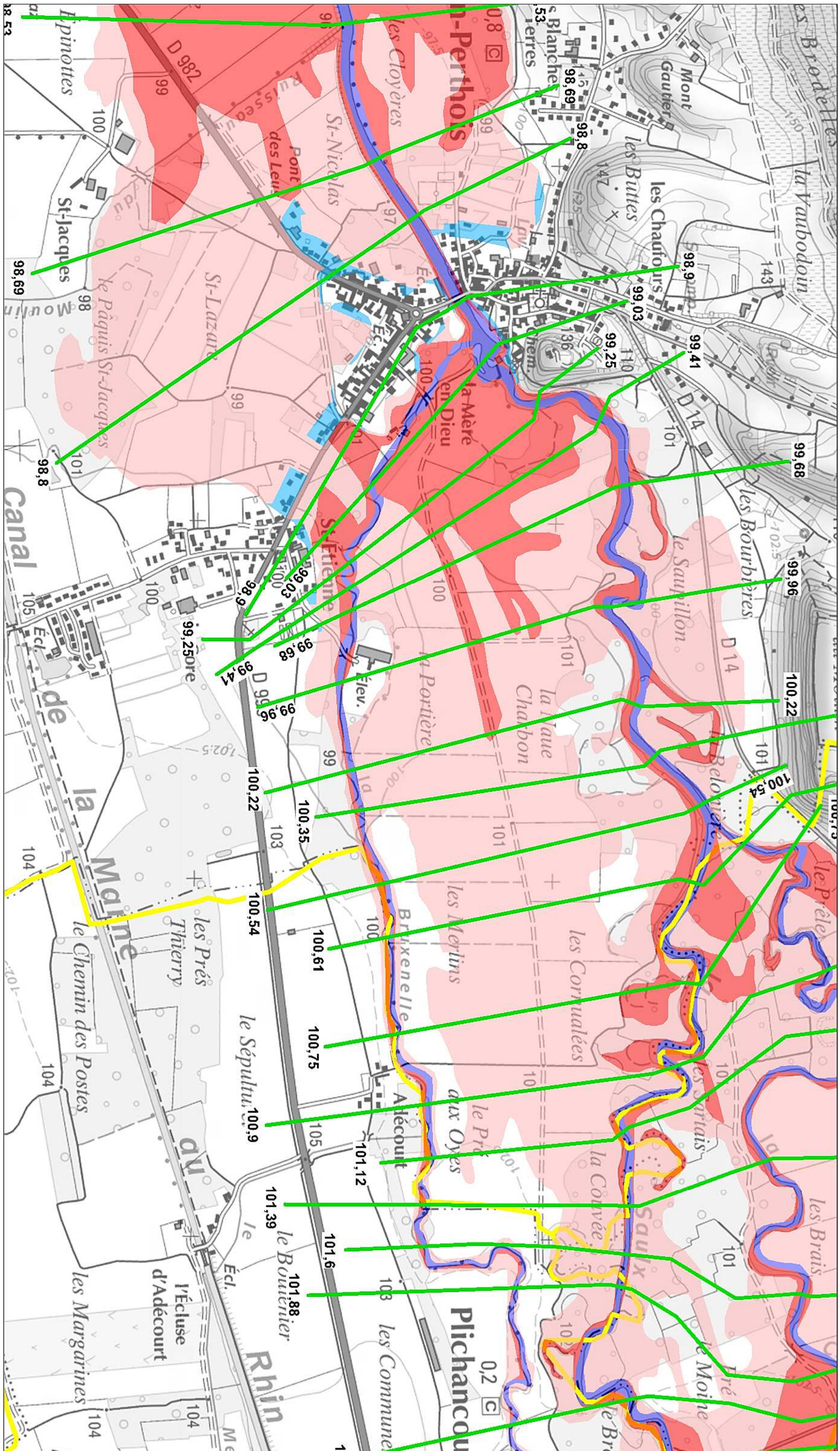


**Plan de prévention des risques d'inondation  
 par débordement de la Marne et de ses affluents  
 Secteur de Vitry le François**

**SERMAIZE-LES-BAINS**

**Zonage réglementaire**





**Légende**

- Zone rouge
- Zone rose
- Zone bleue
- Zone magenta
- Surface en eau
- Cote de référence NGF
- Limite communale

Echelle 1/10 000



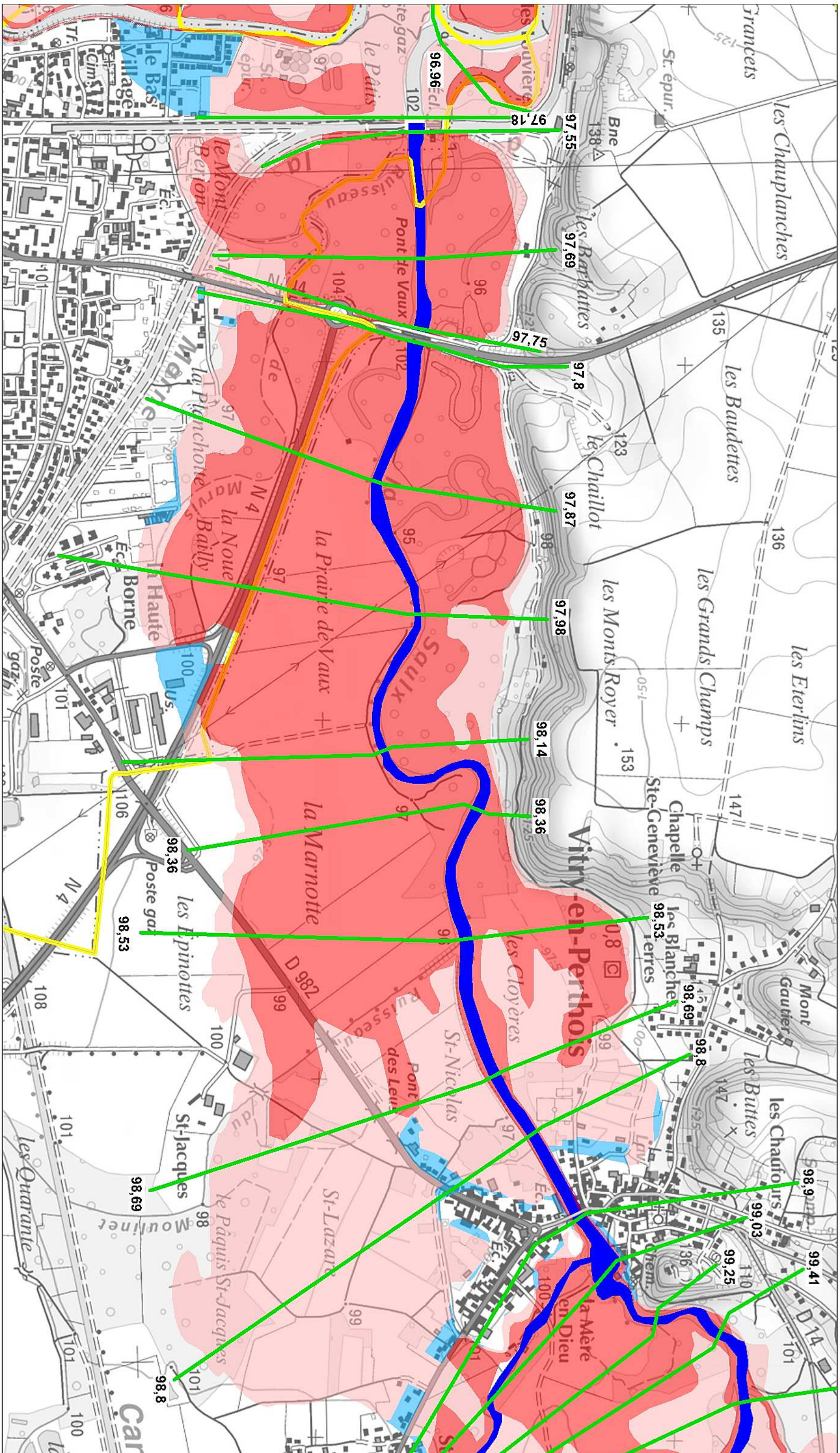
Conception : DD751/SPRNT/PRNT/2013  
 Copyright © IGN - 2012  
 Données : GINGER

**Plan de prévention des risques d'inondation  
 par débordement de la Marne et de ses affluents  
 Secteur de Vitry le François**

**VITRY-EN-PERTHOIS**

**Zonage réglementaire**





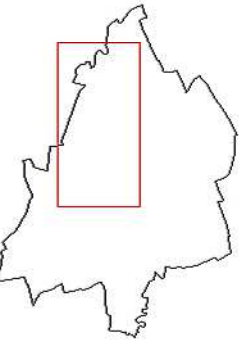
**Légende**

- Zone rouge
- Zone rose
- Zone bleue
- Zone magenta
- Surface en eau
- Cote de référence NGF
- Limite communale



Echelle 1/10 000

Conception : DDT51/SPRINT/PRINT/2M3  
 Copyright © IGN - 2012  
 Données : GINGER



**Plan de prévention des risques d'inondation  
 par débordement de la Marne et de ses affluents  
 Secteur de Vitry le François**

**VITRY-EN-PERTHOIS**

**Zonage réglementaire**

