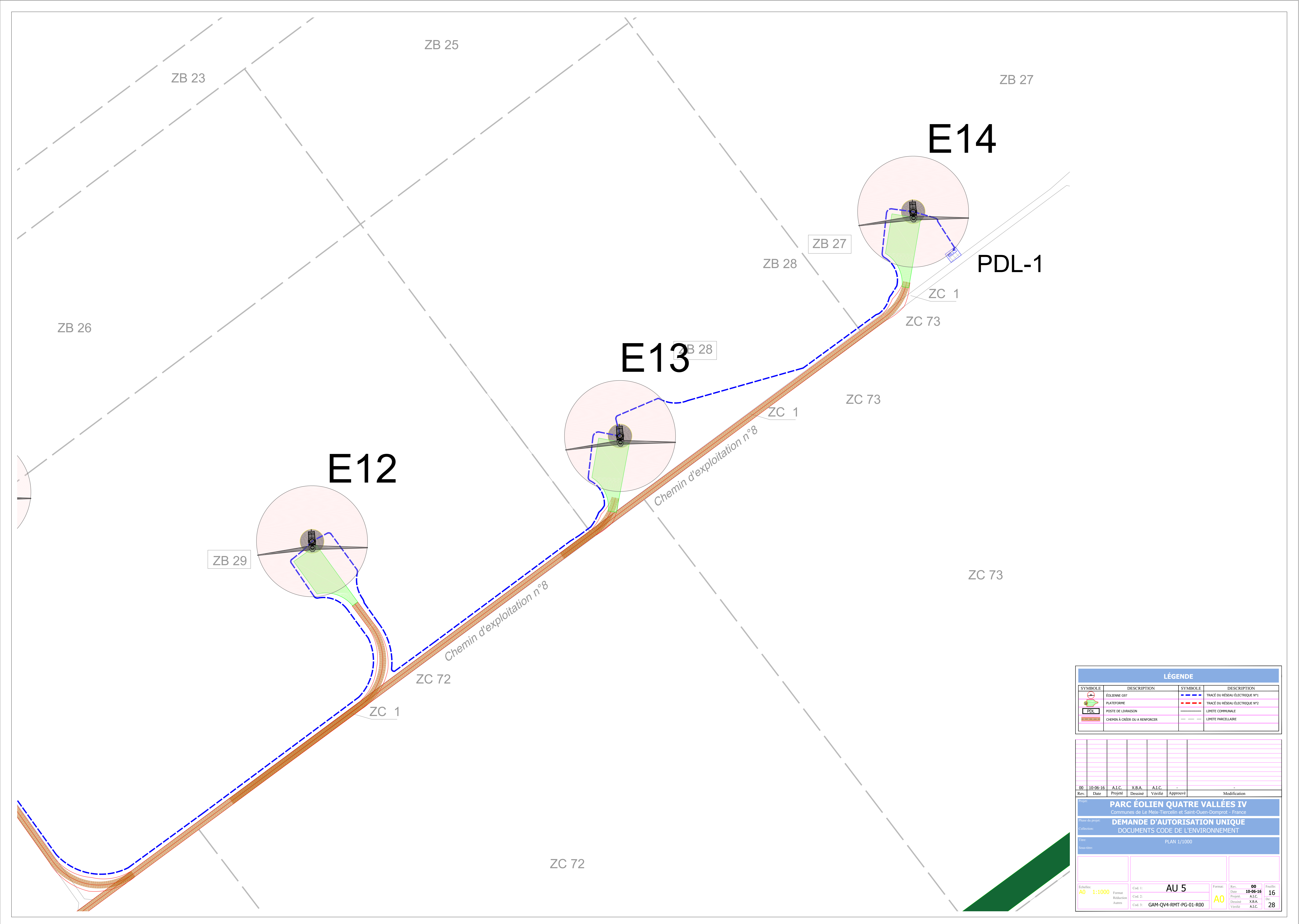


LÉGENDE			
SYMBÔLE	DESCRIPTION	SYMBÔLE	DESCRIPTION
	ÉOLIENNE G07		TRACÉ DU RÉSEAU ÉLECTRIQUE N°1
	PLATEFORME		TRACÉ DU RÉSEAU ÉLECTRIQUE N°2
	POSTE DE LIVRAISON		LIMITE COMMUNALE
	CHEMIN À CRÉER OU À RENFORCER		LIMITE PARCELLAIRE

Rev.	Date	Projeté	Dessiné	Vérifié	Approuvé	Modification
00	10-06-16	A.I.C.	X.B.A.	A.I.C.	-	-

Projet: PARC ÉOLIEN QUATRE VALLÉES IV
 Communes de Le Meix-Tiercelin et Saint-Ouen-Domprot - France
Phase du projet: DEMANDE D'AUTORISATION UNIQUE
Collection: DOCUMENTS CODE DE L'ENVIRONNEMENT
Titre: PLAN 1/1000
Sous-titre:

Échelle:	Cod. 1:	Format:	Rev.:	Foible:
A0 1:1000	AU 5	A0	00	15
Format:	Cod. 2:	Rev.:	Date:	10-06-16
Autres:	GAM-QV4-RMT-PG-01-R00	00	15	28

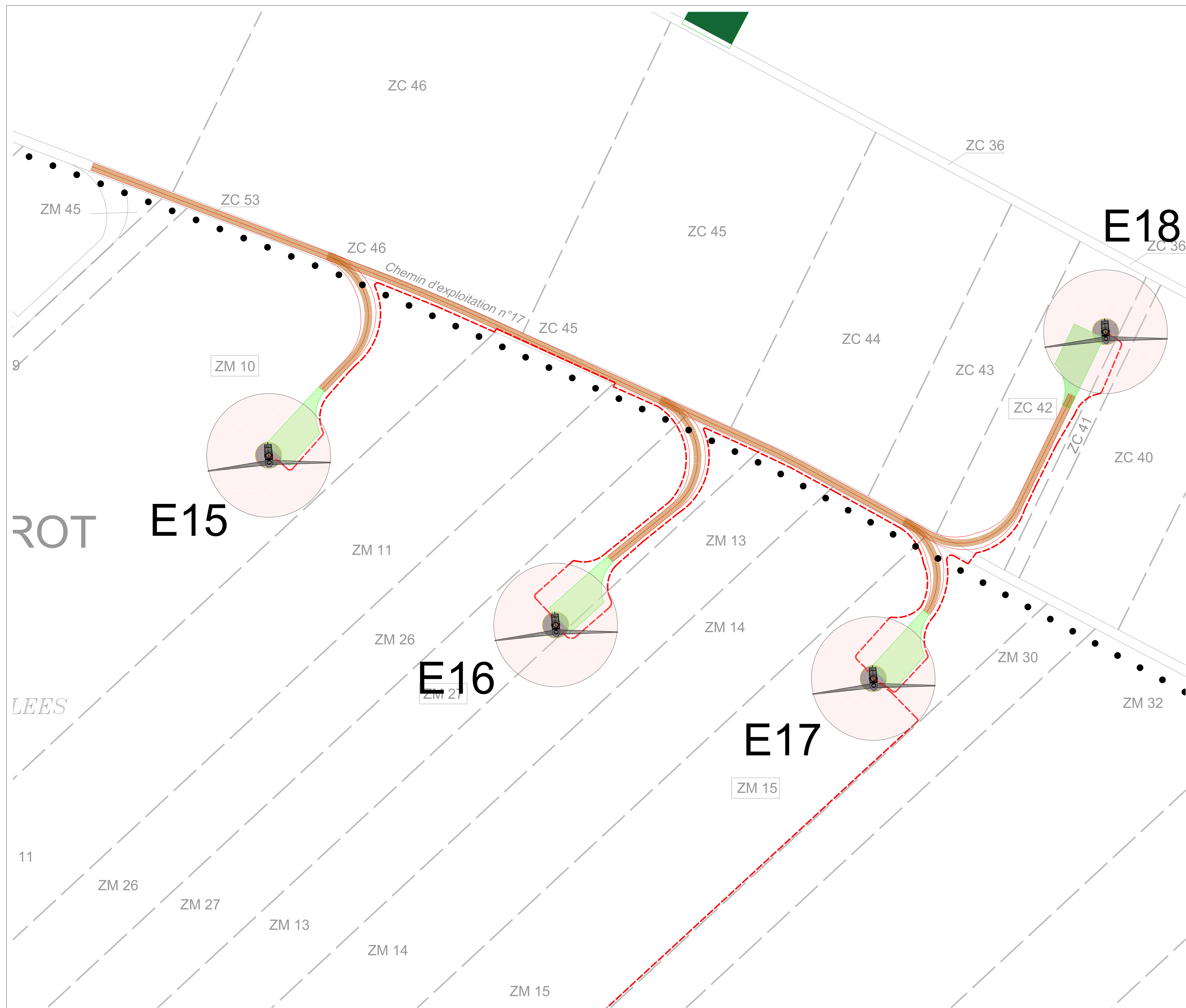


LÉGENDE			
SYMBÔLE	DESCRIPTION	SYMBÔLE	DESCRIPTION
	ÉOLIENNE G07		TRACÉ DU RÉSEAU ÉLECTRIQUE N°1
	PLATEFORME		TRACÉ DU RÉSEAU ÉLECTRIQUE N°2
	POSTE DE LIVRAISON		LIMITE COMMUNALE
	CHEMIN À CRÉER OU À RENFORCER		LIMITE PARCELLAIRE

Rev.	Date	Projeté	Dessiné	Vérifié	Approuvé	Modification
00	10-06-16	A.I.C.	X.B.A.	A.I.C.	-	-

PARC ÉOLIEN QUATRE VALLÉES IV
 Communes de Le Meix-Tiercelin et Saint-Ouen-Domprot - France
DEMANDE D'AUTORISATION UNIQUE
 DOCUMENTS CODE DE L'ENVIRONNEMENT
 PLAN 1/1000

Échelle:	Format:	Rev.:	00	Foille:
A0 1:1000	A0	Date:	10-06-16	16
Col. 1:	Col. 2:	Col. 3:	GAM-QV4-RMT-PG-01-R00	
Projet:	Dessiné:	Vérifié:		



ROT

E15

E16

E17

E18

ZC 46

ZC 36

ZM 45

ZC 53

ZC 46

ZC 45

ZC 45

ZC 44

ZC 43

ZM 10

ZC 42

ZC 40

ZM 11

ZM 13

ZM 26

ZM 14

ZM 30

ZM 32

LEES

11

ZM 26

ZM 27

ZM 13

ZM 14

ZM 15

ZM 15

Chemin d'exploitation n°17

LÉGENDE			
SYMBÔLE	DESCRIPTION	SYMBÔLE	DESCRIPTION
	ÉOLIENNE G97		TRACÉ DU RÉSEAU ÉLECTRIQUE N°1
	PLATEFORME		TRACÉ DU RÉSEAU ÉLECTRIQUE N°2
	POSTE DE LIVRAISON		LIMITE COMMUNALE
	CHEMIN À CRÉER OU À RENFORCER		LIMITE PARCELLAIRE

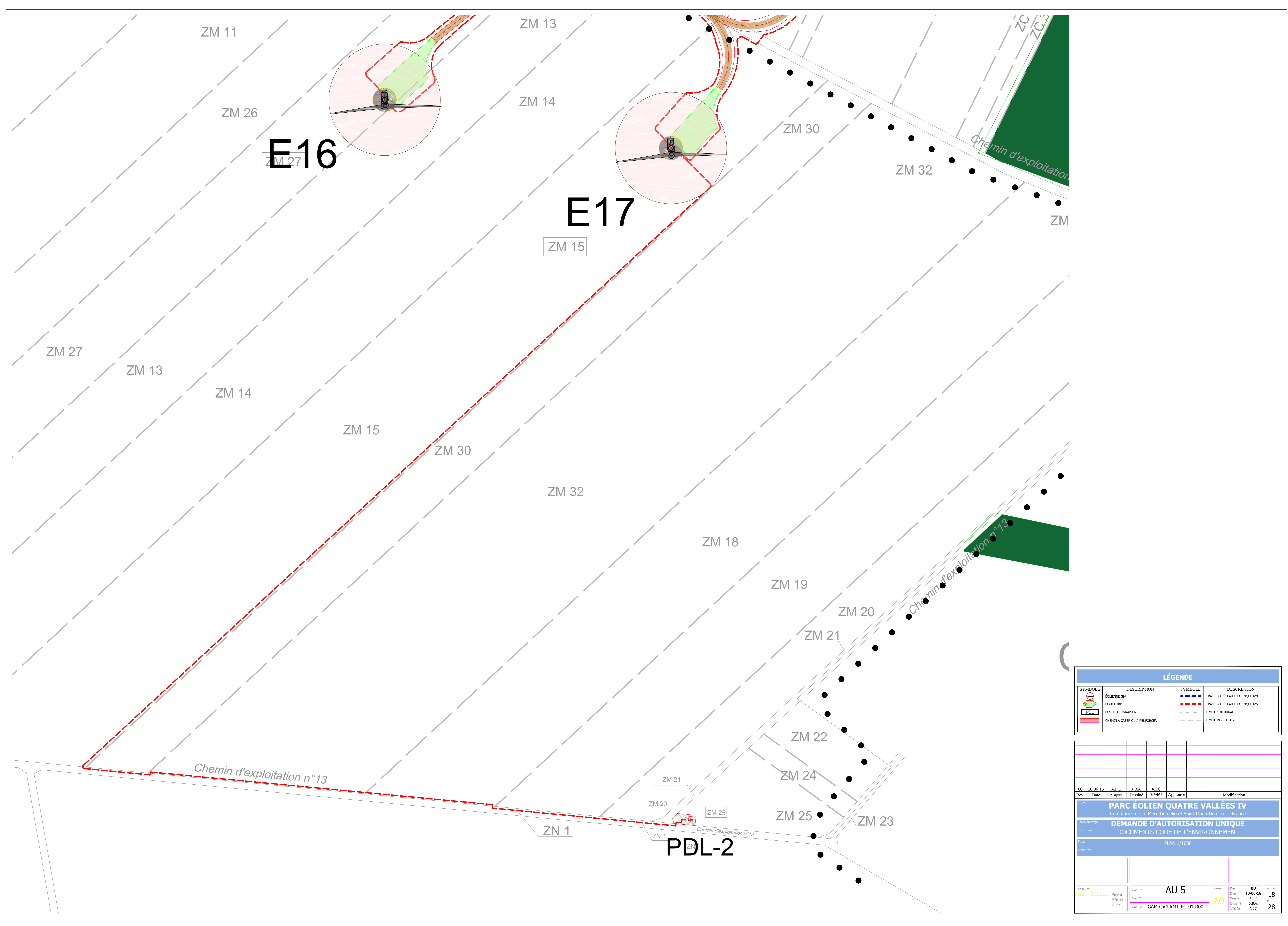
Rev.	Date	Projeté	Dessiné	Vérifié	Approuvé	Modification
00	10-06-16	A.I.C.	X.B.A.	A.I.C.	-	-

Projet: **PARC ÉOLIEN QUATRE VALLÉES IV**
Communes de Le Meix-Tiercelin et Saint-Ouen-Domprot - France

Nature de projet: **DEMANDE D'AUTORISATION UNIQUE**
Collection: **DOCUMENTS CODE DE L'ENVIRONNEMENT**

Échelle: PLAN 1/1000

Échelle:	A0	1:1000	Format:	A0	Rev.:	00	Foible:	17
Cod. 1:	AU 5			Cod. 2:	10-06-16	A.I.C.	17	
Cod. 3:	GAM-QV4-RMT-PG-01-R00			Cod. 4:	A.I.C.	X.B.A.	28	



LÉGENDE			
SYMBÔLE	DESCRIPTION	SYMBÔLE	DESCRIPTION
	ÉOLIENNE G07		TRACÉ DU RÉSEAU ÉLECTRIQUE N°1
	PLATEFORME		TRACÉ DU RÉSEAU ÉLECTRIQUE N°2
	POSTE DE LIVRAISON		LIMITE COMMUNALE
	CHEMIN À CRÉER OU À RENFORCER		LIMITE PARCELLAIRE

Rev.	Date	Projeté	A.I.C.	X.B.A.	A.I.C.	Approuvé	Modification
00	10-06-16						

Projet: **PARC ÉOLIEN QUATRE VALLÉES IV**
 Communes de Le Meix-Tiercelin et Saint-Ouen-Domprot - France
 Nature de projet: **DEMANDE D'AUTORISATION UNIQUE**
 Collection: **DOCUMENTS CODE DE L'ENVIRONNEMENT**
 Titre: **PLAN 1/1000**
 Source:

Échelle:	Cod. 1:	Format:	Rev.:	Foible:
A0	1:1000		00	18
Format:	Cod. 2:	Projet:	Date:	A.I.C.
			10-06-16	
Autres:	Cod. 3:	Dessiné:	X.B.A.	De:
	GAM-QV4-RMT-PG-01-R00			28
		Vérifié:	A.I.C.	