Liberté • Égalité • Fraternité
RÉPUBLIQUE FRANÇAISE

PRÉFET DE LA MARNE

CABINET DU PREFET
SERVICE INTERMINISTERIEL REGIONAL
DES AFFAIRES CIVILES ET ECONOMIQUES DE DEFENSE
ET DE LA PROTECTION CIVILE

N° DPC/2015/69

ARRETE PREFECTORAL RELATIF A L'INFORMATION DES ACQUEREURS ET DES LOCATAIRES DE BIENS IMMOBILIERS SUR LES RISQUES NATURELS MINIERS ET TECHNOLOGIQUES MAJEURS

COMMUNE de HEILTZ-L'EVEQUE

LE PREFET de la REGION CHAMPAGNE-ARDENNE
PREFET de la MARNE

VU le code général des collectivités territoriales ;

VU le code de l'environnement, notamment les articles L 125-5 et R 125-23 à R 125-27 ;

VU l'arrêté préfectoral n° n° DPC/2014/118 du 17 décembre 2014 relatif à la liste des communes où s'applique l'article L 125-5 du code de l'environnement ;

VU le décret n° 91-461 du 14 mai 1991 modifié relatif à la prévention du risque sismique ;

VU le décret n° 2005-134 du 15 février 2005 relatif à l'information des acquéreurs et des locataires de bien immobiliers sur les risques naturels et technologiques majeurs ;

Sur proposition de Madame la sous-préfète, Directrice de cabinet;

ARRETE

Article 1

Le présent arrêté abroge l'arrêté préfectoral relatif à l'information des acquéreurs et des locataires de biens immobiliers sur les risques naturels et technologiques majeurs, n° DPC/2006-I/1/55 du 03 février 2006, concernant la commune de Heiltz-L'Eveque.

Article 2

Les éléments nécessaires à l'information sur les risques naturels, miniers et technologiques majeurs des acquéreurs et des locataires de biens immobiliers situés dans la commune de Heiltz-L'Eveque sont consignés dans le dossier communal d'information annexé au présent arrêté.

Ces informations sont mises à jour au regard des conditions entraînant l'obligation d'annexer un état des risques naturels, miniers et technologiques, en application du code de l'environnement.

.../...

Article 3

Le dossier communal d'information comprend :

- la liste des risques naturels, miniers prévisibles et des risques technologiques à prendre en compte,
- la délimitation des zones exposées,
- la nature et l'intensité des risques dans chacune des zones exposées,
- les documents auxquels le vendeur ou le bailleur peut se référer.

Ce dossier et les documents de référence attachés sont librement consultables en préfecture (SIRACEDPC – 1, rue de Jessaint à Châlons-en-Champagne), mairie de Heiltz-L'Eveque et librement téléchargeables sur le site Internet de l'Etat dans la Marne à l'adresse suivante : http://www.marne.gouv.fr

Article 4

Une copie du présent arrêté et du dossier communal d'information sera adressée à monsieur le maire de la commune de Heiltz-L'Eveque et à la chambre départementale des notaires.

Il sera affiché en mairie, publié au recueil des actes administratifs de la préfecture de la Marne et mis en ligne sur le site Internet de l'Etat dans la Marne.

Article 5

Le présent arrêté peut faire l'objet d'un recours contentieux, dans un délai de deux mois à compter de sa publication, auprès du tribunal administratif de Châlons-en-Champagne (25, rue du Lycée – 51036 Châlons en Champagne cedex).

Article 6

M. le secrétaire général de la préfecture de la Marne, Mme la sous-préfète, directrice de cabinet, les chefs de service régionaux et départementaux et M. le maire de la commune de Heiltz-L'Eveque sont chargés, chacun en ce qui le concerne, de l'application du présent arrêté.

Châlons-en-Champagne, le 14 DEC. 2015

Pour le Préfet,
La sous-Préfète, Directrice de Cabinet

Corinne SIMON

Liberté • Égalité • Fraternité
RÉPUBLIQUE FRANÇAISE

Préfecture de la MARNE

Commune de HEILTZ-L'EVEQUE

Informations sur les risques naturels, miniers et technologiques

pour l'application des I, II, III de l'article L 125-5 du code de l'environnement

1. Annexe à l'arrêté préfectoral

n° **DPC/2015/69** du **14 décembre 2015** mis à jour le

2. Situation de la commune au regard d'un ou plusieurs plans de prévention de risques naturels prévisibles [PPRn]

La commune est située dans le périmètre d'un PPR n — oui X — non ___

Approuvé — date 06 novembre 2015 — aléa Inondation

___ date ___ aléa ___

___ date ___ aléa ___

Les documents de référence sont :

Arrêté Préfectoral d'approbation du 06 novembre 2015 du PPRN inondation sur les communes du secteur de la Saulx _ *secteur de Vitry-le-François* _ — Consultable sur Internet X

___ Consultable sur Internet ___

Consultable sur Internet

3. Situation de la commune au regard d'un plan de prévention de risques miniers [PPR m]

La commune est située dans le périmètre d'un PPR m — oui — non X

___ date ___ effet ___

___ date ___ effet ___

Les documents de référence sont :

___ Consultable sur Internet ___

___ Consultable sur Internet ___

4. Situation de la commune au regard d'un plan de prévention de risques technologiques [PPR t]

La commune est située dans le périmètre d'un PPR t — oui — non X

___ date ___ effet ___

___ date ___ effet ___

Les documents de référence sont :

___ Consultable sur Internet ___

___ Consultable sur Internet ___

4. Situation de la commune au regard du zonage réglementaire pour la prise en compte de la sismicité

en application des articles R 563-4 et R 125-23 du code de l'environnement modifiés par les décrets n°2010-1254 et 2010-1255

	Forte	Moyenne	Modérée	Faible	Très faible
La commune est située dans une zone de sismicité	zone 5	zone 4	zone 3	zone 2	Zone 1 X

pièces jointes

5. Cartographie

extraits de documents ou de dossiers permettant la localisation des immeubles au regard des risques encourus

Cartographie du zonage réglementaire du PPRNi par débordement de la rivière Saulx et de ses affluents_secteur de Vitry-le-François_

6. Arrêtés portant ou ayant porté reconnaissance de l'état de catastrophe naturelle ou technologique

La liste actualisée des arrêtés est consultable sur le site portail www.prim.net dans la rubrique « Ma commune face aux risques »

Date 18 DEC. 2015

Le préfet de département

Pour le Préfet

la Directrice de Cabinet

Corinne SIMON

Extrait du dossier communal relatif à l'information des acquéreurs et locataires de biens immobiliers sur les risques naturels, miniers et technologiques majeurs

Fiche descriptive du risque

RISQUE INONDATION

Par arrêté préfectoral du 06 novembre 2015, un Plan de Prévention du Risque Naturel « inondation » (PPRNi) est approuvé sur le secteur de la Saulx –secteur de Vitry-Le-François_.

Le PPRNi de Vitry-le-François_secteur Saulx_ part de sa confluence avec la rivière Marne jusqu'à la limite des départements de la Marne et de la Meuse (Sermaize-les-Bains). Il concerne 14 communes, soit un linéaire de cours d'eau d'environ 70 km :

Bignicourt-sur-Saulx, Le Buisson, Changy, Etrepy, Heiltz-L'Eveque, Heiltz-le-Maurupt, Jussecourt-Minecourt, Merlaut, Outrepont, Pargny-sur-Saulx, Plichancourt, Ponthion, Sermaize-les-Bains et Vitry-en-Perthois.

NATURE DU RISQUE ET CARACTERISATION DES CRUES :

- Le risque est lié à un phénomène naturel d'occurrence et d'intensité données (aléa) dont les effets prévisibles (vulnérabilité) mettent en jeu un grand nombre de personnes ainsi que des dommages importants (enjeu)

- concerne le risque d'inondation résultant d'une crue de plaine par débordement de la rivière Saulx et de ses affluents.

CARACTERISATION DE L'ALEA :

Les crues de la Saulx étant des crues lentes, seule la hauteur d'eau a été retenue comme paramètre pour la caractérisation du niveau d'aléa.

3 niveaux d'aléa sont définis :

- **aléa Faible** : Hauteur d'eau comprise entre 0 et 1 m
- **aléa moyen** : Hauteur d'eau comprise entre 0,5 et 1 m
- **aléa fort** : Hauteur d'eau supérieure à 1 m

La crue centennale de la Saulx n'étant pas connue, cette dernière est modélisée. La ligne d'eau est calculée sur l'ensemble du profil en long de la Saulx, puis projetée sur un modèle numérique de terrain (topographie du terrain) pour déterminer la hauteur d'eau par rapport au terrain naturel et ainsi le niveau d'aléa.

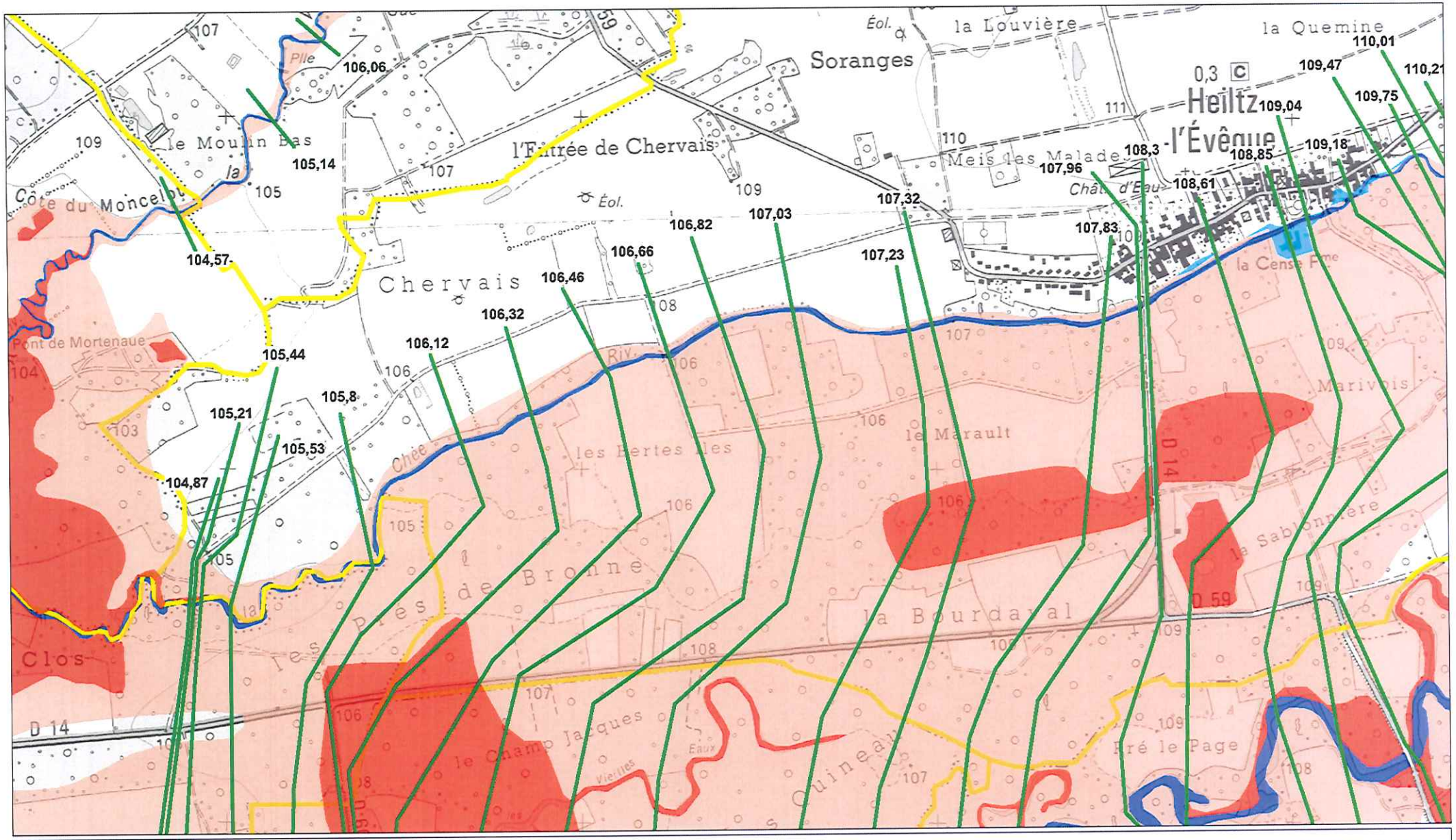

Zonage réglementaire

N
W E
S

Echelle 1/10 000

Légende

- Zone rouge
- Zone rose
- Zone bleue
- Zone magenta
- Surface en eau
- Cote de référence NGF
- Limite communale

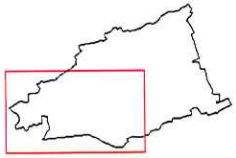

Plan de prévention des risques d'inondation par débordement de la Marne et de ses affluents
Secteur de Vitry le François

HEILTZ-L'EVÊQUE

Liberté • Égalité • Fraternité
RÉPUBLIQUE FRANÇAISE
PRÉFET DE LA MARNE

Conception :DDT51/SPRNTR/PRNT/2013
Copyright ©IGN - 2012
Données : GINGER

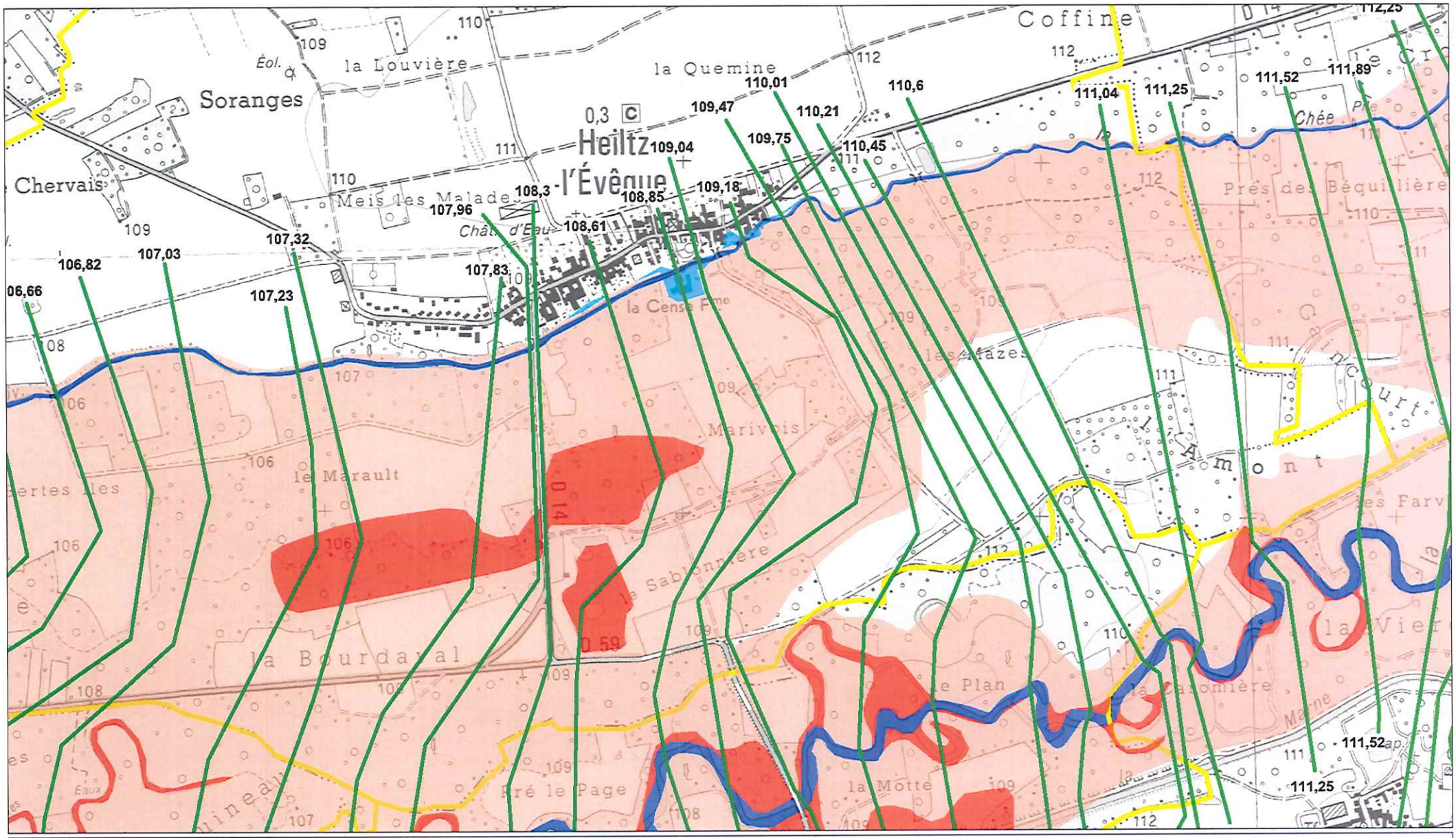

Zonage réglementaire

N
W E
S

Echelle 1/10 000

Légende

- Zone rouge
- Zone rose
- Zone bleue
- Zone magenta
- Surface en eau
- Cote référence NGF
- Limite communale

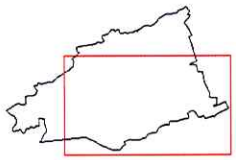

Plan de prévention des risques d'inondation par débordement de la Marne et de ses affluents Secteur de Vitry le François

HEILTZ-L'EVÊQUE

Liberté • Égalité • Fraternité
RÉPUBLIQUE FRANÇAISE
PRÉFET DE LA MARNE

Conception :DDT51/SPRNTR/PRNT/2013
Copyright ©IGN - 2012
Données : GINGER