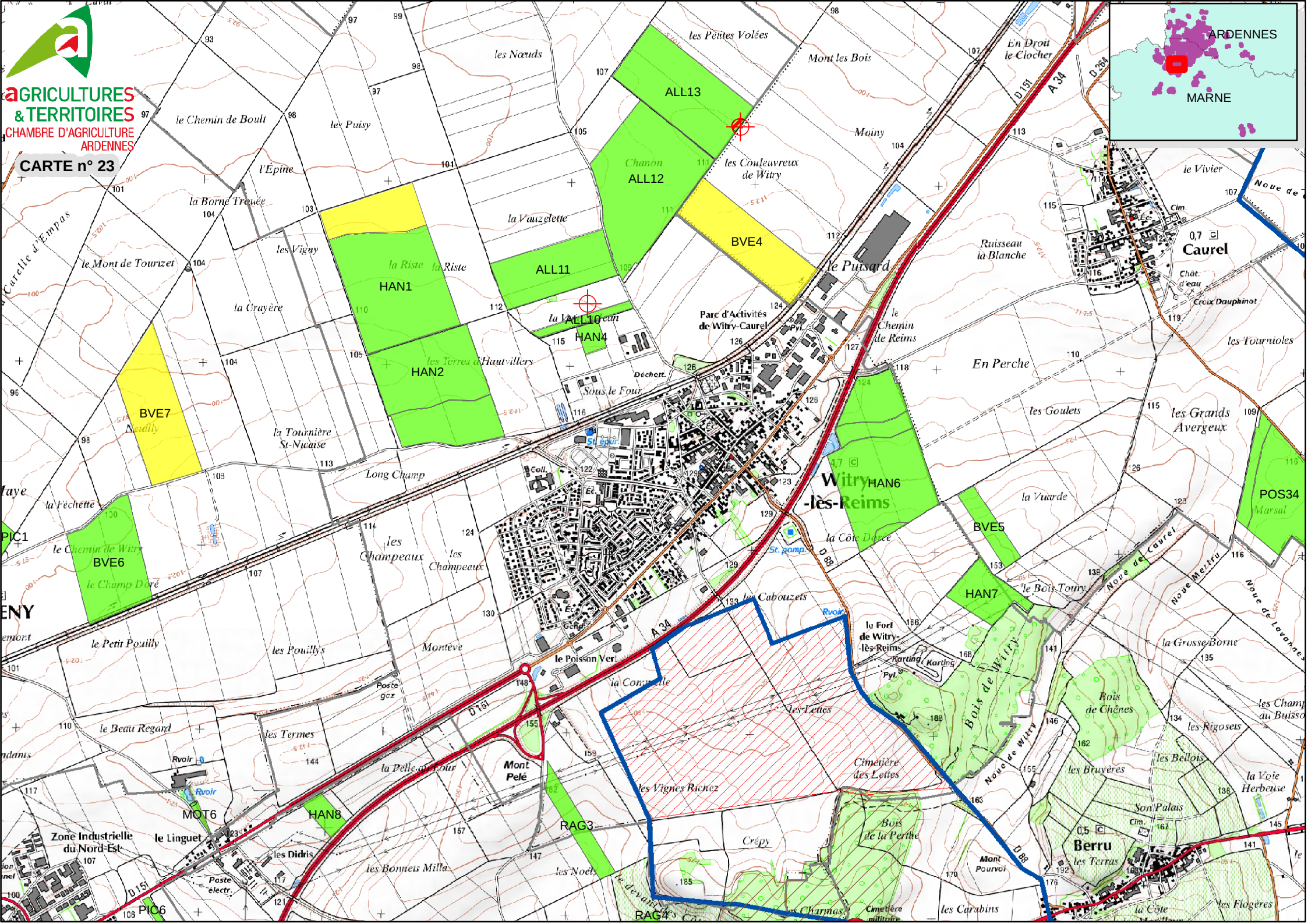

AGRICULTURES & TERRITOIRES
CHAMBRE D'AGRICULTURE ARDENNES
CARTE n° 23
ARDENNES
MARNE
ALL13
ALL12
ALL11
ALL10
BVE4
HAN1
HAN2
HAN4
HAN6
HAN7
HAN8
BVE5
BVE6
BVE7
POS34
RAG3
RAG4
MOT6
PIC1
PIC6
Witry-lès-Reims
Caurel
Berru
Parc d'Activités de Witry-Caurel
le Fort de Witry-lès-Reims
Bois de Witry
Mont Pelé
Zone Industrielle du Nord-Est
le Linguet
les Didris
le Poisson Vert
Cimetière des Lettes
Bois de la Perthe
Mont Pourvoi
Cimetière militaire
les Charmas
les Carabins
les Flogères
les Terras
Son Palais
les Bruyères
les Bellois
les Rigosets
la Grosse Borne
Bois de Chênes
la Voie Herbeuse
les Champeaux
les Champeaux
Long Champ
Sous le Four
Déchett.
Ruisseau la Blanche
En Perche
les Goulets
les Grands Avergeux
les Tournioles
le Vivier
Croix Dauphinot
Chât. d'eau
Noue de Caurel
Noue Mertru
Noue de Lavannes
Noue de Witry
la Vuarde
la Côte Dorée
le Bois Toury
les Cabouzets
les Lettes
les Vignes Richez
Crépy
les Noëls
les Bonnets Milla
les Didris
la Pelle au Four
les Termes
le Beau Regard
le Petit Pouilly
les Pouillys
Montève
la Commelle
le Champ Doré
le Chemin de Witry
la Féchette
la Tournière St-Nicaise
la Crayère
le Mont de Tourizet
la Borne Trouée
l'Épine
le Chemin de Boult
les Puisy
les Nœuds
les Petites Volées
Mont les Bois
Moiny
En Droit le Clocher
les Couleuvreux de Witry
la Vauzelette
la Riste
les Terres d'Hautvillers
la Vallée
Chanon
le Puisard
le Chemin de Reims
Rvoir
Poste gaz
Poste électr.
Karting
Pyl.
St. pomp.
St. épur.
Coll.
Ec.
Gend.
Cim.
A 34
D 151
D 88
D 264

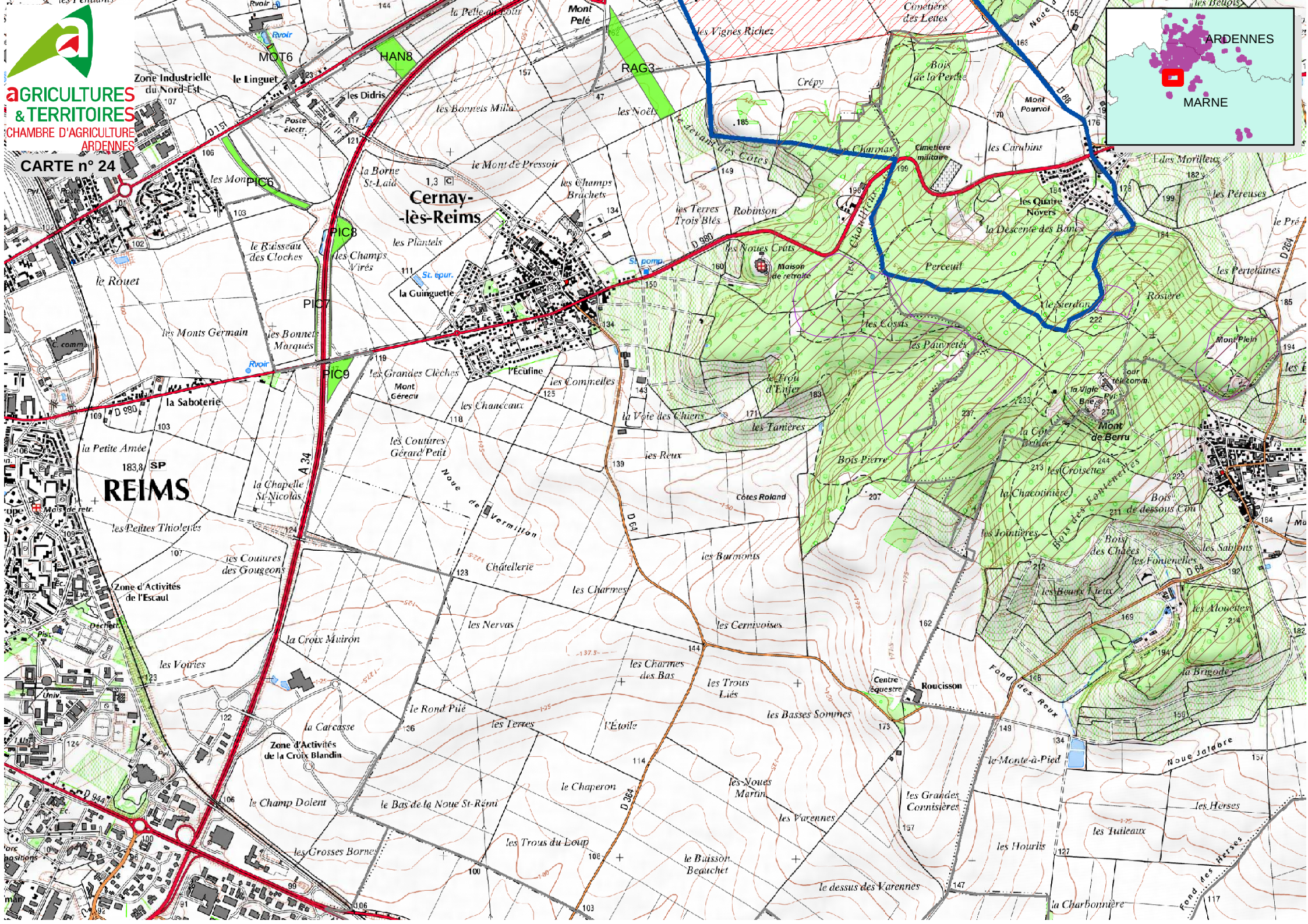
AGRICULTURES & TERRITOIRES
CHAMBRE D'AGRICULTURE ARDENNES
CARTE n° 24
ARDENNES
MARNE
REIMS
Cernay-lès-Reims
Zone Industrielle du Nord-Est
le Linguet
les Didris
Zone d'Activités de l'Escaut
Zone d'Activités de la Croix Blandin
la Saboterie
la Guinguette
l'Écufine
Maison de retraite
Centre équestre
Roucisson
Cimetière des Lettes
Cimetière militaire
Mont Pelé
Mont Pourvoi
Mont de Berru
Mont Gérecu
Côtes Roland
Bois de la Perche
Bois Pierre
Bois des Chaées
Bois de dessous Cim
Bois des Fontenelles
la Pelle du Four
les Vignes Richez
les Bonnets Milla
les Noëls
Crépy
les Charmas
les Carubins
les Moriteux
les Péreuses
les Pertelaines
les Quatre Nôvers
la Descente des Bancs
Perceuil
Rosière
les Costis
les Pauvretés
les Tanières
la Voie des Chiens
les Commeiles
les Grandes Clèches
les Chanéaux
les Coutures Gérard Petit
les Reux
la Côte Pelée
les Croisettes
la Chacotinière
les Jointières
les Sablons
les Fontenelles
les Beaux Lieux
les Alouettes
la Brigade
le Monte-à-Pied
les Herses
les Tuileaux
les Houtlis
les Grandes Cornisières
les Noues Martin
les Varennes
le Chaperon
le Buisson Beautchet
le dessus des Varennes
la Charbonnière
les Trous du Loup
les Grosses Bornes
le Champ Dolent
le Bas de la Noue St-Rémi
la Carcasse
le Rond Pulé
les Terres
l'Étoile
les Basses Sommes
les Trous Liés
les Charmes des Bas
les Cernivoises
les Burmonts
les Charmes
Châtellerie
les Nervas
la Croix Muiron
les Voiries
les Coutures des Gougeons
les Petites Thioletées
la Petite Amée
la Chapelle St-Nicolas
les Monts Germain
le Rouet
le Ruisseau des Cloches
les Champs Virés
les Plantels
les Bonnets Marqués
la Borne St-Laid
le Mont de Pressoir
les Champs Brachets
les Terres Trois Blés
Robinson
les Noues Crats
la Voie Chaudière
la Descente des Bancs
les Sierdats
Mont Plein
la Vigie
les Tuileaux
Fond des Reux
Fond des Herses
Noue Jalabre
Noue de Vermilion
HAN8
RAG3
MOT6
PIC6
PIC7
PIC8
PIC9
A 34
D 980
D 64
D 384
D 944
D 88
D 264
D 157

AGRICULTURES & TERRITOIRES
CHAMBRE D'AGRICULTURE ARDENNES

CARTE n° 25

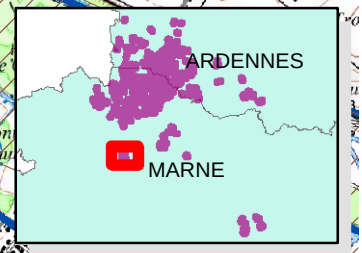

MFO7

MFO8

MFO9

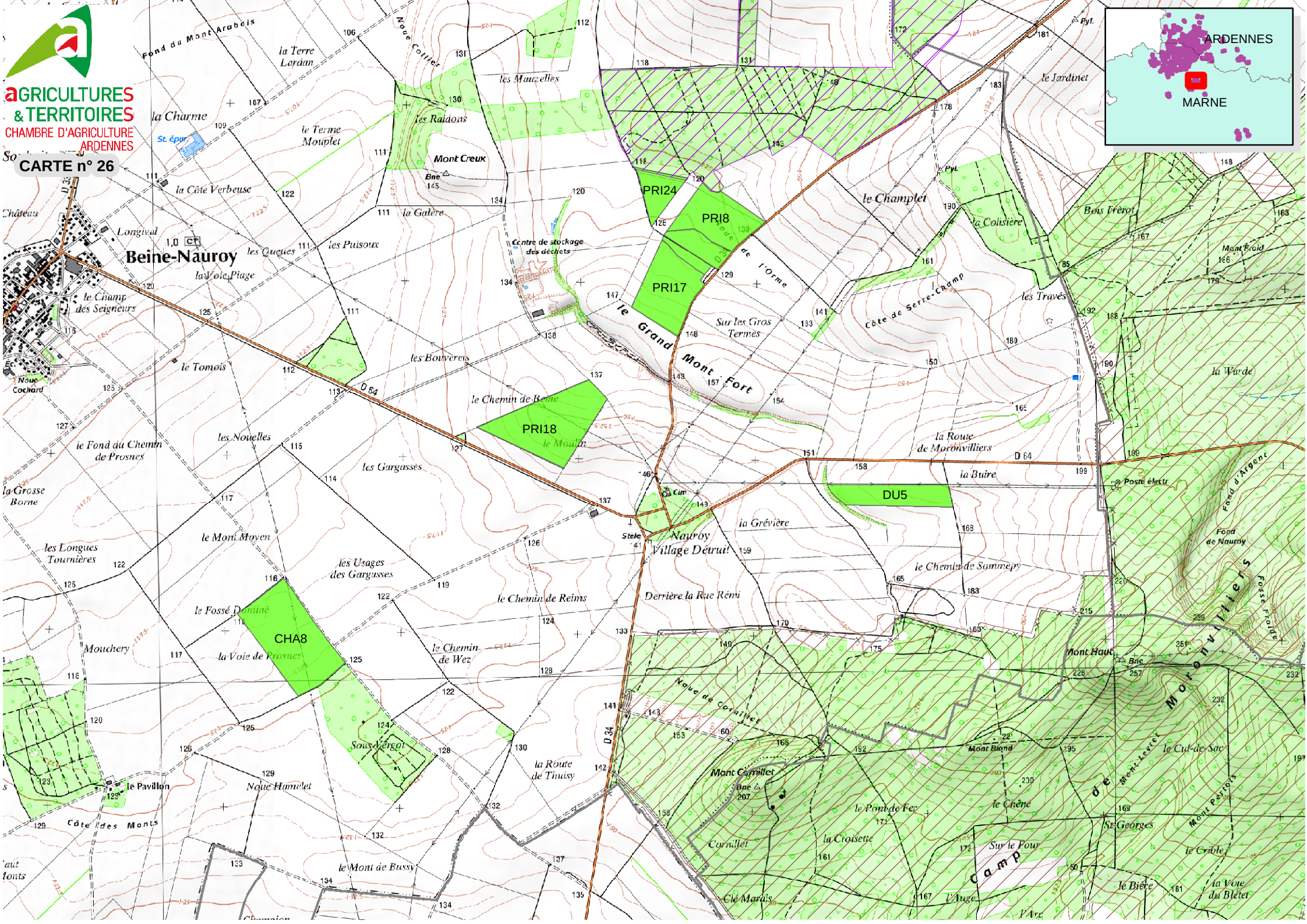
AGRICULTURES & TERRITOIRES
CHAMBRE D'AGRICULTURE ARDENNES
CARTE n° 26
ARDENNES
MARNE
PRI24
PRI8
PRI17
PRI18
DU5
CHA8
Beine-Nauroy
Nauroy Village Détruit
le Grand Mont Fort
Mont Creux
Mont Haut
Mont Cornillet
Mont Blond
Mont Froid
Mont Leuret
Mont Pertois
Moronvilliers
Camp de
Fond du Mont Arabais
la Terre Lardan
les Mauzelles
la Charme
le Terme Mouplet
les Raidons
la Côte Verbeuse
la Galère
Longival
les Queues
les Puisoux
la Voie Piage
le Champ des Seigneurs
le Tomois
les Bouvèrets
le Chemin de Beine
le Moulin
les Nouelles
le Fond du Chemin de Prosnes
les Gargasses
la Grosse Borne
le Mont Moyen
les Longues Tournières
les Usages des Gargasses
le Fossé Dominé
la Voie de Prosnes
Mouchery
le Chemin de Reims
le Chemin de Wez
Derrière la Rue Rémi
la Grévière
le Chemin de Sommepy
la Route de Moronvilliers
la Buire
la Warde
le Champlet
la Colisière
Bois Frérot
les Través
Côte de Serre-Champ
Sur les Gros Termes
Noue de l'Orme
Centre de stockage des déchets
Noue Cochard
Noue Collier
Noue de Cornillet
Sous Vergot
la Route de Thuisy
Noue Hamelet
le Pavillon
Côte des Monts
le Mont de Bussy
Cornillet
Clé Marais
la Croisette
le Pont de Fer
le Chêne
Sur le Four
St Georges
le Cul-de-Sac
le Crible
le Bière
la Voie du Blétet
Fond d'Argent
Fond de Nauroy
Fosse Froide
Poste électr
Stele
Cim
D 64
D 34
D 33

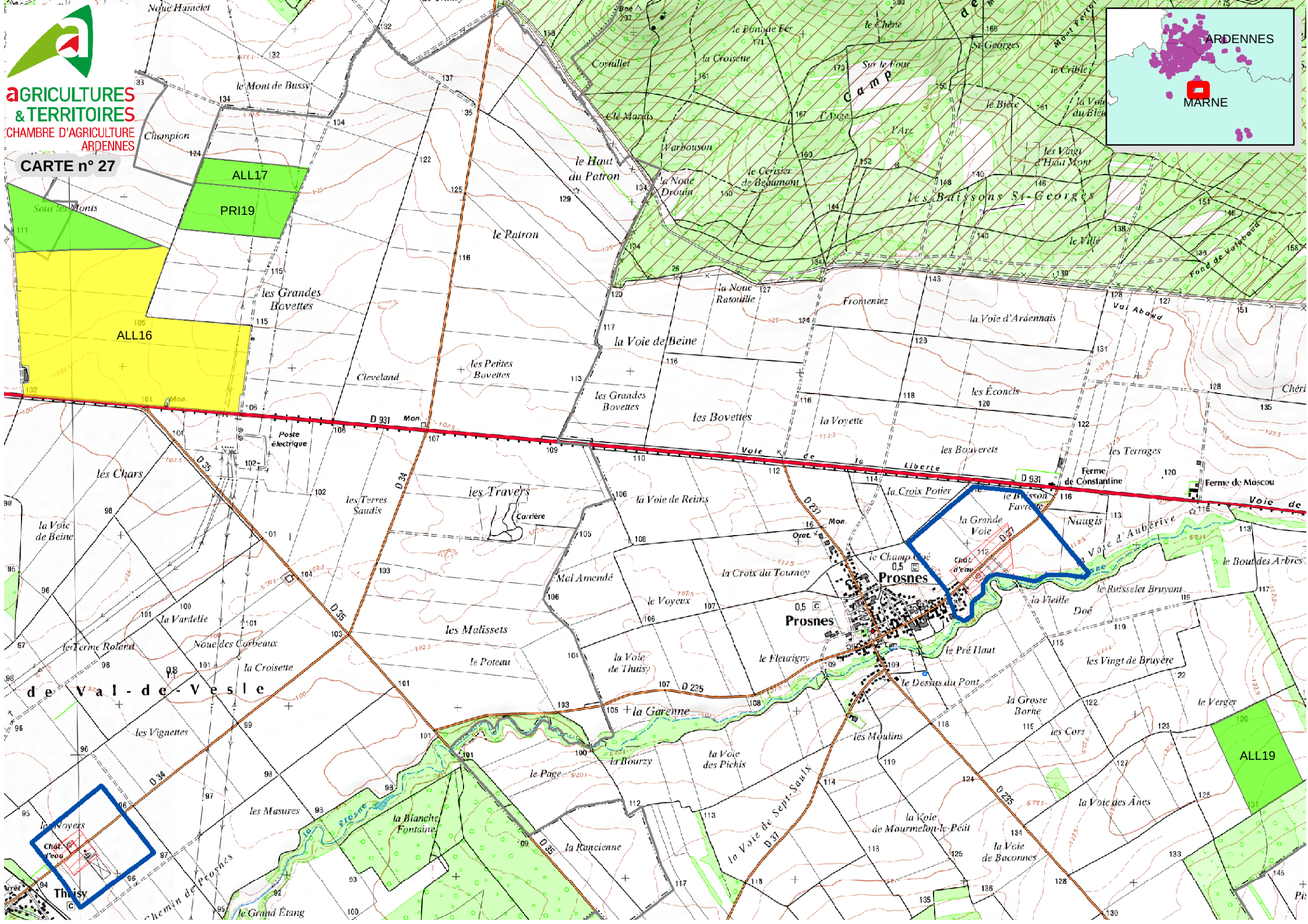

AGRICULTURES & TERRITOIRES
CHAMBRE D'AGRICULTURE ARDENNES
CARTE n° 27
ARDENNES
MARNE
ALL17
PRI19
ALL16
ALL19
Prosnes
Thuisy
Champion
le Mont de Bussy
Sous les Monts
le Patron
les Grandes Bovettes
Cleveland
les Petites Bovettes
les Bovettes
la Voie de Beine
la Noue Ratouille
Fromentez
la Voie d'Ardennais
les Éconcis
la Voyette
les Bouverets
les Terrages
Ferme de Constantine
Ferme de Moscou
Naugis
la Voie d'Aubérive
le Bout des Arbres
le Ruisselet Bruyant
la Vieille
Doé
les Vingt de Bruyère
le Verger
les Cors
la Grosse Borne
la Voie des Ânes
la Voie de Baconnes
la Voie de Mourmelon-le-Petit
la Voie de Sept-Saulx
les Moulins
le Pré Haut
le Dessus du Pont
le Fleurigny
la Croix du Tournoy
le Voyeux
Mal Amendé
la Voie de Thuisy
la Garenne
la Bourzy
la Voie des Pichis
le Page
la Rancienne
la Blanche Fontaine
les Masures
le Grand Étang
les Malissets
le Poteau
les Travers
Carrière
les Terres Saudis
les Chars
la Voie de Beine
la Vardelle
le Terme Roland
Noue des Corbeaux
la Croisette
les Vignettes
le Noyers
Chât. d'eau
Poste électrique
la Voie de Reims
la Croix Potier
la Grande Voie
le Champ Coé
Voie de la Liberté
D 931
D 35
D 34
D 237
D 235
D 37
Val Abaud
Fond de Valabaud
Camp
Les Buissons St-Georges
le Haut du Patron
la Noue Drouin
Warbouson
Clé Marais
Cornillet
la Croisette
le Pont de Fer
le Chêne
Sur le Four
l'Arc
l'Auge
le Cerisier de Beaumont
le Bière
le Crible
la Voie du Blé
les Vingt d'Haut Mont
le Villé
Noue Hamelet
Mon.
Orat.
Cim.
Chem. de Prosnes

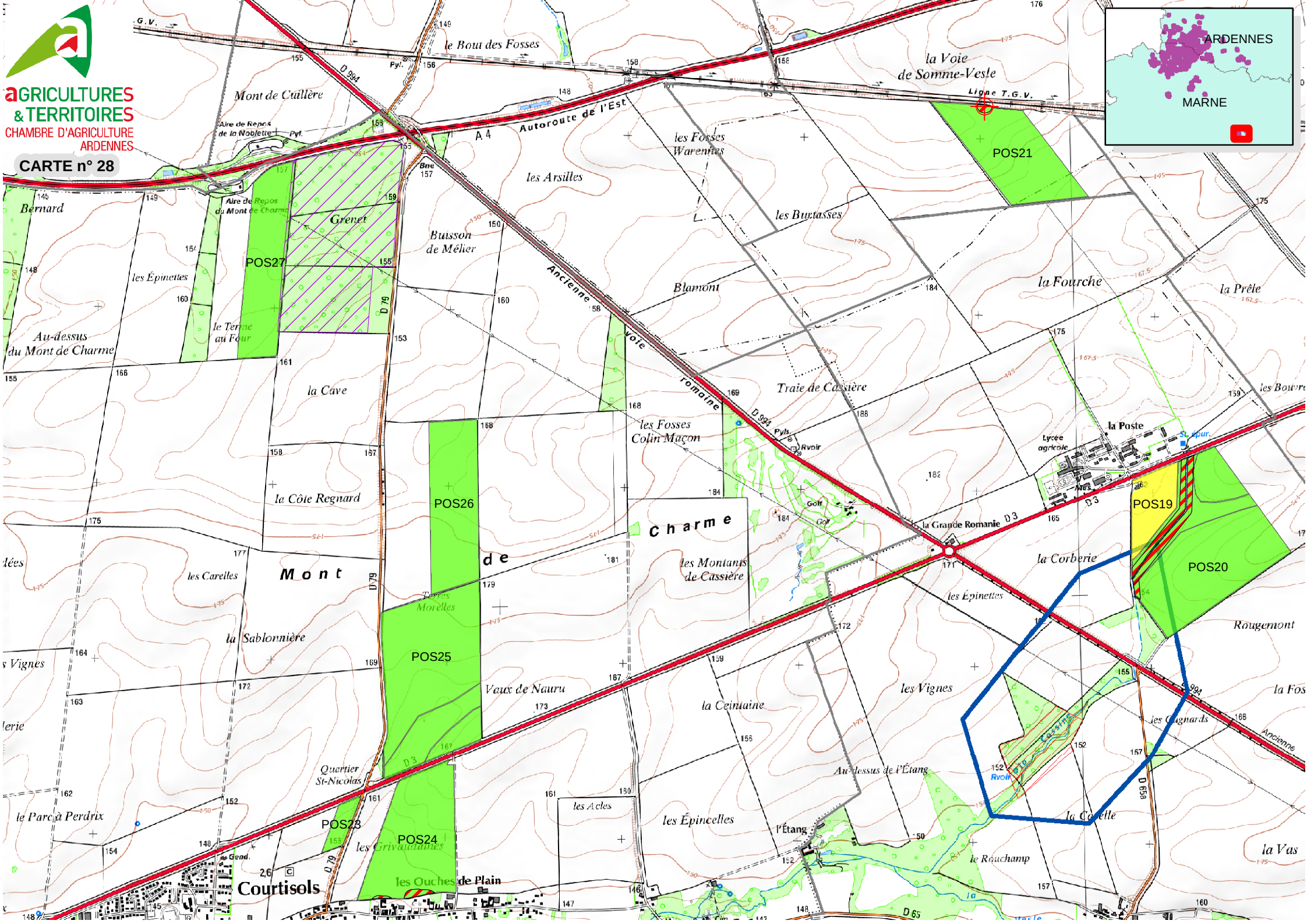

AGRICULTURES & TERRITOIRES
CHAMBRE D'AGRICULTURE ARDENNES
CARTE n° 28
ARDENNES
MARNE
POS21
POS27
POS26
POS25
POS23
POS24
POS19
POS20
Mont de Charme
Courtisols
Autoroute de l'Est
Ancienne voie romaine
Ligne T.G.V.
la Voie de Somme-Vesle
le Bout des Fosses
Mont de Cuillère
Aire de Repos de la Noblette
Aire de Repos du Mont de Charme
Bernard
Grenet
Buisson de Mélier
les Arsilles
les Fosses Warennes
les Burtasses
Blamont
la Fourche
la Prêle
les Épinettes
le Terme au Four
Au-dessus du Mont de Charme
la Cave
Traie de Cassière
les Fosses Colin Maçon
la Poste
Lycée agricole
la Côte Regnard
la Grande Romanie
la Corberie
les Carelles
les Montants de Cassière
Terres Morelles
la Sablonnière
Rougemont
Vaux de Nauru
la Ceintaine
les Vignes
Quartier St-Nicolas
Au-dessus de l'Étang
les Acles
les Épincelles
l'Étang
le Parc à Perdrix
les Grivaudaines
les Ouches de Plain
le Rouchamp
la Vas